ส่วนที่ ๑
ข้อมูลเพื่อการพัฒนา

๑.๑ ข้อมูลพื้นฐานทางกายภาพ จังหวัดอุทัยธานี

- **ประวัติศาสตร์ความเป็นมา**

เมืองอุทัยธานี มีหลักฐานทางด้านประวัติศาสตร์ของกรมศิลปากรยืนยันไว้ว่า เป็นที่อยู่อาศัยของมนุษย์ก่อนประวัติศาสตร์ เมื่อประมาณ ๓,๐๐๐ ปี มาแล้ว โดยพบหลักฐานยืนยันในหลายพื้นที่ เช่น โครงกระดูก เครื่องมือหินกะเทาะจากหินกรวดและภาพเขียนสมัยก่อนประวัติศาสตร์เขาปลาร้าตำนานเก่าเล่าว่า ในสมัยสุโขทัยเจริญรุ่งเรืองนั้น “ท้าวมหาพรหม” ได้เข้ามาสร้างเมืองที่บ้านอุทัยเก่า คือ อำเภอหนองฉางในปัจจุบันนี้ แล้วพาคนไทยเข้ามาอยู่ท่ามกลางหมู่บ้านคนมอญ และคนกะเหรี่ยง จึงเรียกว่า “เมืองอู่ไทย” เรียกชื่อตามกลุ่มหรือที่อยู่ของคนไทย ซึ่งพากันตั้งบ้านเรือนอยู่อย่างหนาแน่น มีพืชพันธุ์ และอาหาร ที่อุดมสมบูรณ์กว่าแห่งอื่น ต่อมากระแสน้ำเปลี่ยนทางเดินและเกิดกันดารน้ำ เมืองอู่ไทยจึงถูกทิ้งร้าง จนในที่สุด “พะตะเบิด” ได้เข้ามาปรับปรุงเมืองอู่ไทยโดยขุดที่เก็บกักน้ำไว้ใกล้เมืองและพะตะเบิดได้เป็นผู้ปกครองเมืองอู่ไทยเป็นคนแรกในสมัยกรุงศรีอยุธยา เมืองอู่ไทย ต่อมาได้เรียกกันเป็น "เมืองอุไทย" คาดว่าเพี้ยนไปตามสำเนียงชาวพื้นเมืองเดิม ได้มีฐานะเป็นหัวเมืองด่านชั้นนอกมีพระพลสงครามเป็นนายด่านแม่กลองและพระอินทรเดชเป็นนายด่านหนองหลวง (ปัจจุบัน แม่กลอง คือ อำเภออุ้มผาง และหนองหลวง คือ ตำบลหนองหลวง อำเภออุ้มผาง จังหวัดตาก) คอยดูแลพม่าที่จะยกทัพมาตามเส้นทางชายแดนด่านแม่ละเมา ต่อมาในสมัยพระเอกาทศรถ (พ.ศ.๒๑๔๘-๒๑๖๓) ได้โปรดให้บัญญัติอำนาจการใช้ตราประจำตำแหน่ง มีบัญชาการตามหัวเมืองนั้น ได้ระบุในกฎหมายเก่าลักษณะพระธรรมนูญว่า “เมืองอุไทยธานี เป็นหัวเมืองขึ้นแก่มหาดไทย” เมืองอุไทยธานี เป็นเมืองที่อยู่บนที่ดอนและลึกเข้าไป ไม่มีแม่น้ำสายใหญ่ และไม่สามารถติดต่อทางเรือได้ ดังนั้นชาวเมืองอุไทยธานี จึงต้องขนข้าวบรรทุกเกวียนมาลงที่แม่น้ำ จึงทำให้พ่อค้าพากันไปตั้งยุ้งฉางรับซื้อข้าวที่ริมแม่น้ำจนเป็นหมู่บ้านใหญ่ เรียกว่าหมู่บ้าน “สะแกกรัง” เนื่องจากเป็นพื้นที่มีป่าสะแกขึ้นเต็มริมน้ำ และมีต้นสะแกใหญ่อยู่กลางหมู่บ้าน

บ้านสะแกกรัง ชาวจีนเรียกเพี้ยนเป็น “ซิเกี๋ยกั้ง” เป็นตลาดซื้อข้าวที่มีพ่อค้าคนจีนนิยมไปตั้งบ้านเรือนและยุ้งฉาง ต่อมาในระยะหลังได้มีเจ้านายและขุนนางมาตั้งบ้านเรือนอยู่ เพราะความสะดวกในการกะเกณฑ์สิ่งของส่งเมืองหลวง ซึ่งเป็นจำพวก มูลค้างคาว ไม้ซุง กระวาน และช้างป่า อีกทั้งยังมีช่องทางในการค้าข้าวอีกด้วย

พ.ศ. ๒๓๗๖ ข้าราชการชาวกรุงเทพฯ ผู้ซึ่งได้รับการแต่งตั้งให้เป็น พระยาอุไทยธานี เจ้าเมืองอุไทยธานีในสมัยนั้น ได้เห็นว่าบ้านสะแกกรังเป็นตลาดใหญ่ มีผู้คนอพยพเข้ามาอยู่กันอย่างหนาแน่น อีกทั้งเป็นสถานที่ที่ชาวอุไทยธานีติดต่อค้าขายข้าว และไม้ซุง กับพ่อค้าที่นั่นมานานแล้ว จึงคิดตั้งบ้านเรือนเพื่อค้าขาย ประจวบกับเวลานั้น เจ้าเมืองไชยนาทเป็นเพื่อนกัน จึงขอตั้งบ้านเรือนที่ริมแม่น้ำสะแกกรังเนื่องจากผู้คนมาติดต่อราชการและมาค้าขายกันมาก ทั้งนี้ เนื่องจากเจ้าเมืองไม่กล้าขึ้นไปเมืองอุไทยธานีเก่าอ้างว่ากลัวไข้ป่า จึงเป็นเหตุให้พากันอพยพมาอยู่กันมากขึ้น

พ.ศ. ๒๓๙๑ ได้มีการแบ่งเขตดินแดนเมืองอุไทยธานี และเมืองไชยนาทโดยตัดเขตบ้านสะแกกรังทางฝั่งคลองฟากใต้ ตั้งแต่ท้ายบ้านสะแกกรังไปจดเมืองอุไทยธานีเก่า โอนที่นั่นจากเมืองไชยนาท เป็นของเมืองอุไทยธานี ดังนั้นเมืองอุไทยธานี จึงตั้งอยู่ที่ปลายสุดเขตแดนเมืองมโนรมย์ ข้างใต้บ้านลงมาสักคุ้งน้ำหนึ่งก็เป็นแดนเมืองไชยนาท

พ.ศ. ๒๔๔๑ เมืองอุไทยธานี ขึ้นกับมณฑลนครสวรรค์ ต่อมาในสมัยรัชกาลที่ ๖ ได้เปลี่ยนเป็นขึ้นกับมณฑลอยุธยา สุดท้ายมีการประกาศเลิกมณฑลปี พ.ศ. ๒๔๗๖ และกำหนดให้จังหวัดเป็นหน่วยปกครองส่วนภูมิภาค

อุทัยธานีเมืองพระชนกจักรี

พระชนกจักรี มีพระนามเดิมว่า นายทองดี เป็นบุตรคนโตของ จมื่นมหาสนิท (ทองคำ) ต่อมาได้เป็นพระราชนิกูล ปลัดทูลฉลองมหาดไทย ในแผ่นดินพระเจ้าอยู่หัวบรมโกศ กรุงศรีอยุธยา สืบเชื้อสายมาจากเจ้าพระยาโกษาธิบดี (ปาน) ถือกำเนิดที่บ้านอุไทธานี เมืองอุไทธานี หรือจังหวัดอุทัยธานีในปัจจุบัน ภายหลังย้ายไปอยู่กรุงศรีอยุธยารับราชการจนได้ตำแหน่งเป็นพระอักษรสุนทรศาสตร์ เสมียนตรากรมมหาดไทยมีหน้าที่ร่างพระราชสาสน์ตราและรักษาพระราชลัญจกร (ตราประจำพระเจ้าแผ่นดิน)

พระอักษรสุนทรศาสตร์ แต่งงานกับคุณดาวเรือง หลานสาวพระยาอภัยราชา สมุหนายกมีบุตรธิดา ๕ คน คนแรกเป็นหญิง ชื่อ สา คนรองเป็นชายชื่อ ราม คนที่สามเป็นหญิง ชื่อ แก้ว คนที่สี่และห้าเป็นชาย ชื่อ ทองด้วง และบุญมา ต่อมาพระยามหากษัตริย์ศึก (ทองด้วง) ได้ปราบดาภิเษกเป็นปฐมกษัตริย์แห่งกรุงรัตนโกสินทร์ ทรงพระนามว่า พระบาทสมเด็จพระบรมราชาธิราช รามาธิบดี (พระบาทสมเด็จพระพุทธยอดฟ้าจุฬาโลกมหาราช) ได้นำบรรดาศักดิ์สุดท้าย คือ พระบิดา “**พระยาจักรีศรีองค์รักษ์**” มาใช้เป็นชื่อราชวงศ์จักรี และได้สถาปนา พระอัฐิพระบิดาขึ้นเป็น "**สมเด็จพระชนกาธิบดี**" ใน พ.ศ. ๒๓๓๘

จังหวัดอุทัยธานีได้สร้างพระอนุสาวรีย์สมเด็จพระปฐมบรมชนกนาถบนยอดเขาแก้ว (เขาสะแกกรัง) บ้านสะแกกรัง ซึ่งเป็นสถานที่เกิดไว้เป็นอนุสรณ์ แล้วเสร็จในปี ๒๕๒๒ ซึ่งพระบาทสมเด็จพระเจ้าอยู่หัวฯ (รัชกาลที่ ๙) เสด็จพระราชดำเนินทรงเปิดพระวิสูตรพระอนุสาวรีย์ เมื่อวันที่ ๕ เมษายน ๒๕๒๒ ปัจจุบันรูปพลับพลาจัตุรมุข หน้าบรรณศาลาตราจักรี ซึ่งเป็นที่ประดิษฐานพระบรมรูปของสมเด็จพระปฐมบรมมหาชนกนาถบนยอดเขาแก้ว ใช้เป็นตราสัญลักษณ์ประจำจังหวัดอุทัยธานี

- **ด้านกายภาพ**

<u>ขนาดและที่ตั้ง</u>

จังหวัดอุทัยธานี ตั้งอยู่ภาคเหนือตอนล่าง บริเวณลุ่มน้ำสะแกกรัง ซึ่งไหลสู่แม่น้ำเจ้าพระยา ที่อำเภอมโนรมย์ จังหวัดชัยนาท ห่างจากกรุงเทพมหานครไปทางทิศเหนือตามถนนสายเอเชีย ประมาณ ๒๐๖ กิโลเมตร แยกเข้าจังหวัดอุทัยธานีตามทางหลวงแผ่นดินหมายเลข ๓๓๓ ที่บ้านท่าน้ำอ้อย ประมาณ ๑๖ กิโลเมตร ถึงจังหวัดอุทัยธานี รวมระยะทาง ๒๒๒ กิโลเมตร

มีพื้นที่รวม ๖,๗๓๐ ตารางกิโลเมตร หรือประมาณ ๔,๒๐๖,๔๐๔ ไร่ เป็นพื้นที่ทางการเกษตร ๑,๓๗๘,๒๑๙ ไร่ และพื้นที่ป่าที่มีสภาพเป็นพื้นที่คุ้มครอง ได้แก่ ป่าสงวนแห่งชาติ ๙ แห่ง วนอุทยาน ๒ แห่ง เขตรักษาพันธุ์สัตว์ป่า ๑ แห่ง และเขตห้ามล่าสัตว์ป่า ๑ แห่ง มีเนื้อที่รวม ๒,๘๒๘,๑๘๕ ไร่

<u>ลักษณะภูมิประเทศ</u>

สภาพพื้นที่โดยทั่วไป เป็นป่าและภูเขา มีความลาดเทจากทิศตะวันตก ลงมาทางทิศตะวันออกโดยทางทิศตะวันตกจะเป็นเทือกเขาสลับซับซ้อน พื้นที่ตอนกลางเป็นที่ดอนสลับพื้นที่ราบแบบลูกคลื่น ด้านทิศตะวันออกของจังหวัด พื้นที่ส่วนใหญ่เป็นที่ราบลุ่ม จากลักษณะพื้นที่ดังกล่าว ทำให้จังหวัดอุทัยธานี ประสบปัญหาขาดแคลนน้ำด้านทิศตะวันตก และหากปีใดมีน้ำมาก หรือน้ำหลาก จะเกิดน้ำท่วมด้านทิศตะวันออกเป็นประจำ

<u>ทิศตะวันตก</u> เป็นเทือกเขาสลับซับซ้อน และมีสภาพเป็นพื้นที่คุ้มครองเป็นป่าสงวนแห่งชาติ ๙ แห่ง วนอุทยาน ๒ แห่ง เขตห้ามล่าสัตว์ป่า ๑ แห่ง และที่สำคัญมีเขตรักษาพันธุ์สัตว์ป่าห้วยขาแข้ง (อยู่ในเขตจังหวัดอุทัยธานีประมาณ ๑.๕ ล้านไร่) ซึ่ง UNESCO ได้ประกาศขึ้นทะเบียนเป็นแหล่งมรดกโลกทาง

ธรรมชาติที่มีความหลากหลายทางชีวภาพ และมีความอุดมสมบูรณ์ มีสัตว์ป่าหายากและใกล้สูญพันธุ์อาศัยอยู่ เช่น ควายป่า วัวแดง กระทิง ช้าง เป็นต้น รวมพื้นที่ป่าและภูเขา ทั้งหมดประมาณ ๒.๒ ล้านไร่เศษ

ตอนกลางของจังหวัด เป็นที่ดอน พื้นที่ลักษณะเป็นลูกคลื่น

ทิศตะวันออก เป็นพื้นที่ราบลุ่มที่เกิดจากตะกอนที่แม่น้ำพัดพามาและน้ำหลากท่วมพื้นที่ทำให้มีความเหมาะสมในการทำการเกษตร เพาะปลูก มีพื้นที่ประมาณ ๒ ล้านไร่เศษ

อาณาเขตติดต่อของจังหวัด

จังหวัดอุทัยธานี มีอาณาเขตติดต่อกับจังหวัดต่าง ๆ หลายจังหวัด ดังนี้

ทิศเหนือ	ติดอำเภอชุมตาบง อำเภอลาดยาว อำเภอโกรกพระ อำเภอพยุหะคีรี จังหวัดนครสวรรค์
ทิศตะวันออก	ติดอำเภอพยุหะคีรี จังหวัดนครสวรรค์ และอำเภอมโนรมย์ จังหวัดชัยนาท
ทิศใต้	ติดอำเภอวัดสิงห์ อำเภอหนองมะโมง อำเภอเนินขาม จังหวัดชัยนาท อำเภอด่านช้างจังหวัดสุพรรณบุรี และ อำเภอศรีสวัสดิ์ จังหวัดกาญจนบุรี
ทิศตะวันตก	ติดอำเภอศรีสวัสดิ์ อำเภอทองผาภูมิ จังหวัดกาญจนบุรี และอำเภออุ้มผาง จังหวัดตาก

แผนที่จังหวัดอุทัยธานี

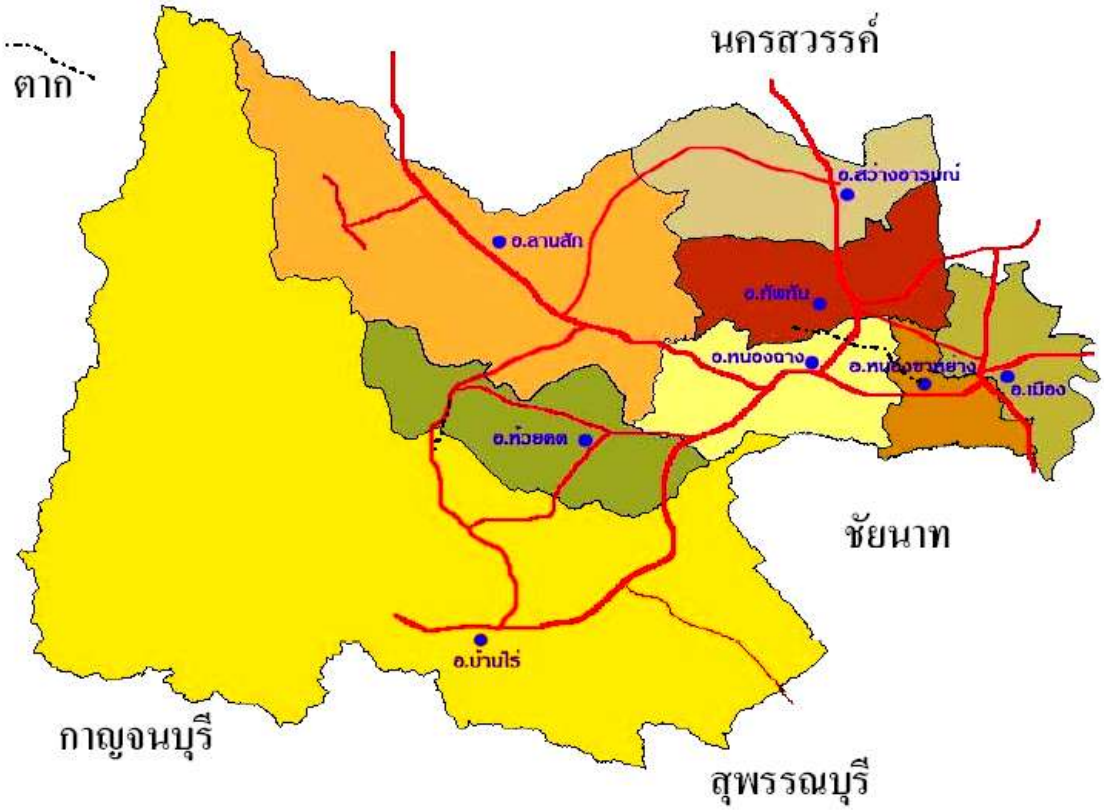

การใช้ประโยชน์ที่ดิน

หากพิจารณาการใช้ประโยชน์ที่ดิน ปี พ.ศ. ๒๕๕๘ - ๒๕๖๒ พบว่า เป็นเนื้อที่ป่ามากที่สุด ประมาณ ๒,๑๓๖,๗๔๑ ไร่ รองลงมาคือ พืชไร่ (ประมาณ ๗๖๓,๓๖๔ ไร่) ที่นา (ประมาณ ๖๔๖,๘๕๑ไร่) ไม้ผลและไม้ยืนต้น (ประมาณ ๑๑๖,๒๐๓ ไร่) ในขณะที่ เนื้อที่อื่นๆ (ประมาณ ๘๙,๔๙๔ ไร่) และเนื้อที่นอกภาคเกษตร (ประมาณ ๔๔๒,๕๖๒ ไร่) จากเนื้อที่ทั้งหมด ๔,๒๐๖,๔๐๔ ไร่ อย่างไรก็ดี เนื้อที่การใช้ประโยชน์ในภาคเกษตรค่อนข้างคงที่ไม่เปลี่ยนแปลงมากนัก ในขณะที่เนื้อที่ป่าไม้มีแนวโน้มลดลง

จากข้อมูลปี พ.ศ. ๒๕๖๒ สัดส่วนการใช้ประโยชน์ที่ดิน เนื้อที่ป่าไม้ คิดเป็นร้อยละ ๕๐.๗๙ (๒,๑๓๖,๗๔๑ ไร่) รองลงมาคือ เนื้อที่ปลูกพืชไร่คิดเป็นร้อยละ ๑๘.๑๔ (๗๖๓,๓๖๔ ไร่) เนื้อที่นา คิดเป็นร้อยละ ๑๕.๓๗ (๖๔๖,๘๕๑ ไร่) และเนื้อที่ไม้ผลและไม้ยืนต้น คิดเป็นร้อยละ ๒.๗๖ (๑๑๖,๒๐๓ ไร่) และเนื้อที่ใช้ประโยชน์นอกภาคเกษตร คิดเป็นร้อยละ ๑๐.๕๒ (๔๔๒,๕๖๒ ไร่)

โครงสร้างพื้นฐาน

ไฟฟ้า

สถิติผู้ใช้ไฟฟ้า และการจำหน่ายพลังงานไฟฟ้าของจังหวัดอุทัยธานี ในปี พ.ศ. ๒๕๖๒ มีการใช้พลังงานไฟฟ้าอยู่ที่ ๓๑๐,๖๓๓,๑๕๒ KWh ปริมาณการใช้พลังงานไฟฟ้าในบ้านอยู่อาศัย มีการใช้พลังงานมากที่สุดอยู่ที่ ๑๗๖,๘๔๕,๒๑๖ KWh หรือ คิดเป็นร้อยละ ๕๙.๙๓ ของการใช้พลังงานไฟฟ้าทั้งหมด รองลงมา คือ ปริมาณการใช้พลังงานไฟฟ้าในกิจการขนาดเล็ก โดยมีปริมาณการใช้อยู่ที่ ๕๕,๔๘๙,๔๗๖ KWh คิดเป็นร้อยละ ๑๗.๘๖ ของการใช้พลังงานไฟฟ้าทั้งหมด ปริมาณการใช้พลังงานไฟฟ้าในกิจการขนาดกลาง โดยมีปริมาณการใช้อยู่ที่ ๔๖,๔๔๘,๖๓๓ KWh คิดเป็นร้อยละ ๑๔.๙๕ ของการใช้พลังงานไฟฟ้าทั้งหมด ปริมาณการใช้พลังงานไฟฟ้าในกิจการขนาดใหญ่ โดยมีปริมาณการใช้อยู่ที่ ๑๙,๘๖๘,๕๒๒ KWh คิดเป็นร้อยละ ๖.๓๙ ของการใช้พลังงานไฟฟ้าทั้งหมด และปริมาณการใช้พลังงานไฟฟ้าอื่น ๆ โดยมีปริมาณการใช้ อยู่ที่ ๑๑,๙๘๑,๓๐๓ KWh คิดเป็นร้อยละ ๓.๘๕ ของการใช้พลังงานไฟฟ้าทั้งหมด และในปี พ.ศ. ๒๕๖๒ จังหวัดใช้พลังงานไฟฟ้าเพิ่มขึ้นจากปี ๒๕๖๑ อยู่ที่ร้อยละ ๕.๒

ตารางที่ ๑ สถิติผู้ใช้ไฟฟ้าและการจำหน่ายพลังงานไฟฟ้าของการไฟฟ้าส่วนภูมิภาค จำแนกตามประเภทผู้ใช้ จังหวัดอุทัยธานี พ.ศ. ๒๕๕๘ - ๒๕๖๒

ประเภทผู้ใช้	๒๕๕๙	๒๕๖๐	๒๕๖๑	๒๕๖๒
จำนวนผู้ใช้ไฟฟ้า (ราย)	**๑๐๔,๒๖๘**	**๑๐๖,๔๐๒**	**๑๐๘,๒๕๘**	**๑๑๐,๐๖๙**
พลังงานไฟฟ้าที่จำหน่ายและใช้ (กิโลวัตต์-ชั่วโมง)	**๒๗๗,๕๙๗,๕๐๘**	**๒๘๓,๑๓๘๔๙๔**	**๒๙๕,๐๗๑,๖๖๐**	**๓๑๐,๖๓๓,๑๕๒**
บ้านอยู่อาศัย	๑๕๗,๗๕๙,๙๗๑	๑๕๗,๔๖๓,๗๗๕	๑๖๑,๘๙๐,๒๕๙	๑๗๖,๘๕๔,๒๑๖
กิจการขนาดเล็ก	๔๙,๘๔๗,๑๗๕	๕๑,๕๗๔,๗๘๗	๕๒,๐๙๖,๕๕๕	๕๕,๔๘๙,๔๗๖
กิจการขนาดกลาง	๓๘,๐๙๕,๓๒๑	๔๑,๐๕๕,๐๔๔	๔๓,๒๕๑,๐๘๕	๔๖,๔๔๘,๖๓๓
กิจการขนาดใหญ่	๒๔,๔๕๔,๗๗๑	๒๔,๑๔๘,๗๐๙	๒๗,๐๐๗,๒๘๒	๑๙,๘๖๘,๕๒๒
อื่น ๆ	๗,๔๔๐,๒๗๐	๘,๘๙๖,๑๗๙	๑๐,๘๒๖,๔๗๙	๑๑,๙๘๑,๓๐๓

ที่มา : *การไฟฟ้าส่วนภูมิภาค*

ประปา

จังหวัดอุทัยธานีมีสำนักงานผลิตประปา ๑ แห่ง (การประปาส่วนภูมิภาค สาขาอุทัยธานี) จากสถิติผู้ใช้น้ำของการประปาส่วนภูมิภาค ของจังหวัดอุทัยธานี ในปี ๒๕๖๒ มีการใช้น้ำประปาที่เพิ่มขึ้นเมื่อเทียบกับปี ๒๕๖๑ โดยมีผู้ใช้น้ำประปาเพิ่มขึ้นจำนวน ๔๑๑ ราย คิดเป็นร้อยละ ๓.๙๗

ตารางที่ ๒ สถิติผู้ใช้น้ำ ปริมาณการผลิต และการจำหน่าย ของการประปาส่วนภูมิภาค จังหวัดอุทัยธานี ปีงบประมาณ ๒๕๕๙ - ๒๕๖๒

รายการ	๒๕๕๙	๒๕๖๐	๒๕๖๑	๒๕๖๒
ผู้ใช้น้ำ (ราย)	๙,๒๓๗	๙,๖๒๔	๙,๙๒๓	๑๐,๓๓๔
ปริมาณน้ำผลิตจริง (ลูกบาศก์เมตร)	๒.๕	๒.๔	๒.๔	๒.๖
ปริมาณน้ำขาย (ลูกบาศก์เมตร)	๒.๐	๑.๙	๒.๐	๒.๑

ที่มา : *การประปาส่วนภูมิภาค*

การคมนาคมและขนส่ง

จังหวัดอุทัยธานีมีการคมนาคมและขนส่ง ระหว่างอำเภอและจังหวัดต่างๆได้ ๒ ทางคือทางบกและทางน้ำดังนี้

ทางบก การคมนาคมทางบกเป็นที่นิยมของประชากรส่วนใหญ่เนื่องจากมีเส้นทางรถโดยสารประจำทางระหว่างอำเภอและจังหวัดต่างๆที่ใกล้เคียงจังหวัดอุทัยธานีอยู่ห่างจากกรุงเทพมหานคร ตามเส้นทางหลวงแผ่นดินสายเอเชีย ๒๒๒ กิโลเมตรซึ่งการคมนาคมขนส่งที่ใช้ติดต่อระหว่างจังหวัดหรือภายในสามารถใช้โดยทางรถยนต์ทางเดียวโครงข่ายถนนปัจจุบันมีทางหลวงจังหวัดและทางหลวงชนบทเส้นทางสำคัญ ๆ สรุปได้ดังนี้

ทางหลวงหมายเลข	เชื่อมโยงระหว่าง	ระยะทาง (กม.)
๓๓๓	อุทัยธานี-ทางหลวงแผ่นดินหมายเลข ๑	๑๕.๖
๑๐๙๐	อุทัยธานี-อ.ลานสัก	๕๗.๗
๓๐๑๑	อุทัยธานี-อ.บ้านไร่	๗๘.๗
๓๒๒๑	อุทัยธานี-อ.ทัพทัน	๑๕.๙
๓๒๒๐	อุทัยธานี-อ.โกรกพระจ.นครสวรรค์	๑๘.๐
๓๒๖๕	อุทัยธานี-อ.มโนรมย์จ.ชัยนาท	๑๒.๒
๓๑๘๓	อุทัยธานี-อ.วัดสิงห์จ.ชัยนาท	๑๙.๕
๓๓๑๙	อ.ทัพทันอุทัยธานี-อ.โกรกพระจ.นครสวรรค์	๑๗.๙
๓๐๑๓	อ.ทัพทันอุทัยธานี - อ.ลาดยาวจ.นครสวรรค์	๔๕.๖
๓๒๑๑	อ.บ้านไร่อุทัยธานี-อ.หันคาจ.ชัยนาท	๕๕.๒
๓๒๓๐	อ.บ้านไร่อุทัยธานี-อ.ด่านช้างจ.สุพรรณบุรี	๑๓.๓
๓๒๘๒	อ.บ้านไร่อุทัยธานี-อ.ลานสัก	๕๕.๒
๓๔๕๖	อ.ลานสักอุทัยธานี-อ.สว่างอารมณ์จ.อุทัยธานี	๓๔

ทางน้ำมีแม่น้ำสามารถใช้สัญจรติดต่อกับจังหวัดต่างๆได้คือแม่น้ำสะแกกรังไหลผ่านตัวจังหวัดไปบรรจบแม่น้ำเจ้าพระยาที่อำเภอมโนรมย์ จังหวัดชัยนาทแต่ไม่เป็นที่นิยมของประชากรมากนักเนื่องจากฤดูแล้งลำน้ำจะมีน้ำน้อยหรือบางช่วงก็แห้งทำให้ไม่สามารถเดินทางได้

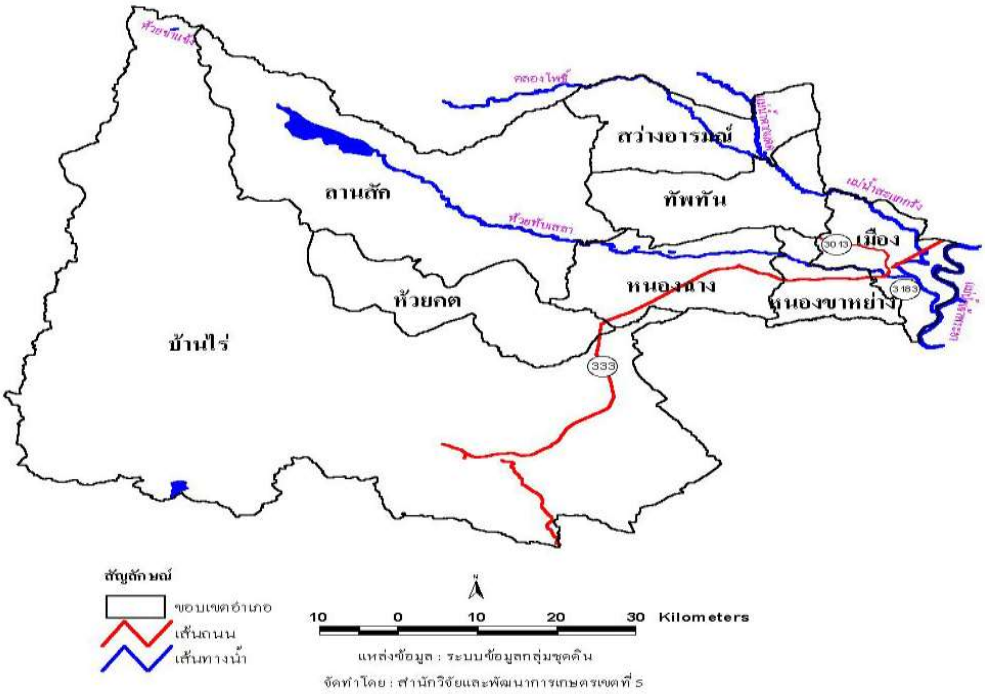

๑.๒ ข้อมูลเชิงเปรียบเทียบ

- **ด้านเศรษฐกิจ**

ผลิตภัณฑ์มวลรวมจังหวัด (GPP) จังหวัดอุทัยธานี ปี ๒๕๖๑ ณ ราคาตลาด มีมูลค่า ๒๙,๘๗๙ ล้านบาท ผลิตภัณฑ์มวลรวมจังหวัดต่อหัว (GPP Per Capita) เท่ากับ ๑๐๖,๓๖๙ บาท/คน/ปี จัดอยู่ลำดับที่ ๖ ของภาคเหนือ และลำดับที่ ๔๑ ของประเทศ

ตารางที่ ๓ ผลิตภัณฑ์มวลรวมจังหวัด ณ ราคาตลาด

จำแนกตามสาขาการผลิต จังหวัดอุทัยธานี พ.ศ. ๒๕๕๘ – ๒๕๖๑

สาขาการผลิต	๒๕๕๘	๒๕๕๙	๒๕๖๐	๒๕๖๑
ภาคเกษตร	**๑๐,๘๕๔**	**๘,๙๘๓**	**๑๐,๐๓๖**	**๑๑,๐๑๕**
เกษตรกรรม การล่าสัตว์และการป่าไม้	๑๐,๘๕๔	๘,๙๘๓	๑๐,๐๓๖	๑๑,๐๑๕
ภาคนอกเกษตร	**๑๕,๖๕๗**	**๑๗,๕๗๐**	**๑๘,๕๕๕**	**๑๘,๘๖๔**
การทำเหมืองแร่และเหมืองหิน	๘๔	๗๕	๘๘	๗๒
อุตสาหกรรม	๓,๓๗๗	๔,๗๖๒	๕,๐๔๘	๕,๒๒๘
การไฟฟ้า แก๊สและการประปา	๒๘๒	๒๙๒	๓๐๔	๒๘๐
การจัดหาน้ำ การจัดการ และการบำบัดน้ำเสีย ของเสีย และสิ่งปฏิกูล	๔๒	๔๔	๕๗	๕๐
การก่อสร้าง	๑,๐๕๐	๑,๒๑๕	๑,๑๕๕	๑,๒๓๗
การขายส่ง การขายปลีกการซ่อมแซมยานยนต์ จักรยานยนต์	๓,๒๘๕	๓,๒๓๙	๓,๖๙๕	๓,๘๙๐
การขนส่งและสถานที่เก็บสินค้า	๓๘๐	๔๐๒	๔๕๕	๕๒๔
ที่พักแรมและบริการด้านอาหาร	๘๐	๘๖	๑๐๕	๑๑๘
ข้อมูลข่าวสารและการสื่อสาร	๑๔๗	๙๘	๑๐๓	๑๖๘
กิจกรรมทางการเงินและการประกันภัย	๑,๖๙๐	๑,๘๘๕	๑,๘๙๘	๑,๙๑๖
กิจกรรมด้านอสังหาริมทรัพย์	๗๖๒	๙๐๕	๙๖๓	๑,๐๗๓
กิจกรรมทางวิชาชีพ วิทยาศาสตร์ และเทคนิค	๒	๑๑	๘	๕
กิจกรรมการบริหารและการบริการสนับสนุน	๔๐	๔๐	๔๓	๕๖
การบริหารราชการแผ่นดินและการป้องกันประเทศรวมทั้งการประกันสังคมภาคบังคับ	๑,๐๔๗	๑,๐๘๙	๑,๑๒๑	๑,๑๖๑
การศึกษา	๒,๔๓๐	๒,๔๐๖	๒,๓๙๒	๒,๒๕๘
กิจกรรมด้านสุขภาพและงานสังคมสงเคราะห์	๖๙๓	๗๓๕	๘๑๙	๘๕๘
ศิลปะ ความบันเทิง และนันทนาการ	๕๑	๖๓	๗๕	๘๘
กิจกรรมบริการด้านอื่นๆ	๒๑๖	๒๒๑	๒๒๖	๒๘๕
ผลิตภัณฑ์มวลรวมจังหวัด	**๒๖,๕๑๐**	**๒๖,๕๕๓**	**๒๘,๕๙๒**	**๒๙,๘๗๙**
ผลิตภัณฑ์มวลรวมจังหวัด ต่อคน (บาท)	**๙๐,๓๕๓**	**๙๐,๗๗๖**	**๙๗,๙๔๘**	**๑๐๖,๓๖๙**
ประชากร (๑,๐๐๐คน)	**๒๙๓**	**๒๙๓**	**๒๙๒**	**๒๘๑**

ที่มา : *สำนักงานพัฒนาการเศรษฐกิจและสังคมแห่งชาติ (สศช.) เผยแพร่ใน www.nesdb.go.th*

โครงสร้างเศรษฐกิจจังหวัดอุทัยธานี ปี ๒๕๖๑ ขึ้นอยู่กับภาคนอกเกษตร ร้อยละ ๖๓.๑๓ และภาคเกษตรร้อยละ ๓๖.๘๖ โดยสาขาการผลิตที่มีบทบาทสำคัญต่อเศรษฐกิจของจังหวัดอุทัยธานี ประกอบด้วย สาขาเกษตรกรรมฯ ร้อยละ ๓๖.๘๖ สาขาอุตสาหกรรมร้อยละ ๑๗.๔๙ สาขาขายส่งขายปลีก ร้อยละ ๑๓.๐๑ และสาขาอื่นๆ ร้อยละ ๑๓.๐๑

การท่องเที่ยวของจังหวัดอุทัยธานี ปี พ.ศ.๒๕๖๒ จังหวัดอุทัยธานีเป็นจังหวัดที่มีรายได้จากการท่องเที่ยวจำนวน ๑,๔๔๔.๓๗ ล้านบาท โดยเพิ่มขึ้นจากปี พ.ศ.๒๕๖๑ คิดเป็นการขยายตัวร้อยละ +๓.๓๖ แต่เป็นลำดับที่ ๑๖ ของภาคเหนือ เมื่อพิจารณาจำนวนผู้มาเยี่ยมเยือนและ พบว่ามีแนวโน้มเพิ่มขึ้นอย่างต่อเนื่อง จำนวนผู้มาเยี่ยมเยือนในปี พ.ศ.๒๕๖๒ รวมทั้งหมด ๗๙๙,๘๑๔ คน ซึ่งมากกว่าปี พ.ศ. ๒๕๖๑ ด้วยอัตราเปลี่ยนแปลงที่ร้อยละ +๑.๙๙ (สำนักงานปลัดกระทรวงการท่องเที่ยวและกีฬา) สำหรับรายได้จากการท่องเที่ยวส่วนใหญ่มาจากผู้เยี่ยมเยือนชาวไทย ๑,๔๒๕.๗๐ ล้านบาท

ภาพที่ ๑ จำนวนผู้มาเยี่ยมเยือนจังหวัดอุทัยธานี ระหว่างปี พ.ศ.๒๕๕๔ – ๒๕๖๒

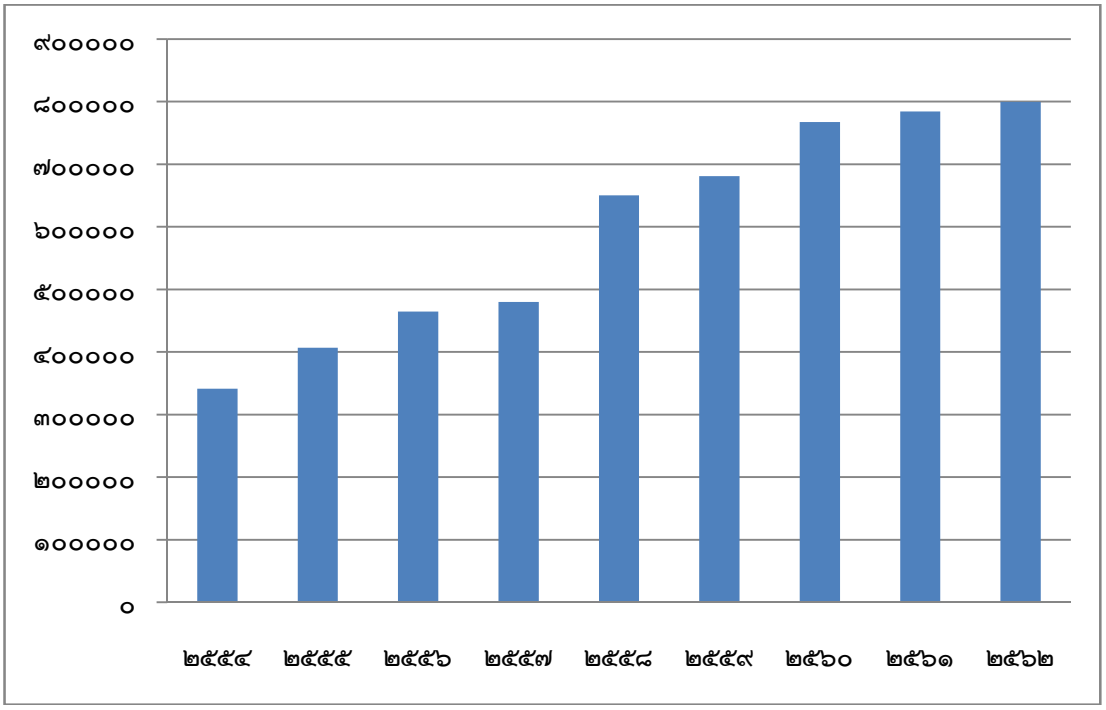

ตารางที่ ๔ สถิติการท่องเที่ยวของจังหวัดอุทัยธานี ระหว่างปี พ.ศ.๒๕๕๙ - ๒๕๖๒

รายการ	๒๕๕๙	๒๕๖๐	๒๕๖๑	๒๕๖๒	อัตราการเปลี่ยนแปลง	
					๒๕๖๐ / ๒๕๖๑	๒๕๖๑ / ๒๕๖๒
จำนวนผู้เยี่ยมเยือน	**๖๘๐,๙๒๕**	**๗๖๗,๕๙๐**	**๗๘๔,๒๑๘**	**๗๙๙,๘๑๔**	**+๒.๑๗**	**+๑.๙๙**
ชาวไทย	๖๗๕,๐๒๗	๗๖๑,๐๑๒	๗๗๗,๕๗๐	๗๙๓,๑๓๘	+๗.๙๒	+๒.๐๐
ชาวต่างประเทศ	๕,๘๙๘	๖,๕๗๘	๖,๖๔๘	๖,๖๗๖	+๑.๐๕	+๐.๔๒
รายได้จากการท่องเที่ยว (ล้านบาท)						
ผู้เยี่ยมเยือน	**๑,๐๗๙.๕๕**	**๑,๓๑๐.๕๑**	**๑,๓๙๗.๓๙**	**๑,๔๔๔.๓๗**	**+๖.๖๓**	**+๓.๓๖**
ชาวไทย	๑,๐๖๕.๐๒	๑๒๙๓.๑๕	๑,๓๗๙.๑๐	๑,๔๒๕.๗๐	+๖.๖๕	+๓.๓๘
ชาวต่างประเทศ	๑๔.๕๓	๑๗.๓๖	๑๘.๒๙	๑๘.๖๗	+๕.๓๖	+๒.๐๘

ที่มา : *สำนักงานปลัดกระทรวงการท่องเที่ยวและกีฬา*

หมายเหตุ:

[๑/] นักท่องเที่ยว หมายถึง ผู้ที่เดินทางไปเยือนจังหวัดนั้น โดยวัตถุประสงค์ต่างๆ ที่ไม่ใช่การไปทำงานประจำ การศึกษา และไม่ใช่คนท้องถิ่นที่มีภูมิลำเนา หรือศึกษาอยู่ที่จังหวัดนั้นทั้งนี้ต้องพักค้างคืนอย่างน้อย ๑ คืน

[๒/] นักทัศนาจร หมายถึง ผู้เยี่ยมเยือนที่ไม่พักค้างคืน

ความโดดเด่นของการท่องเที่ยว

จังหวัดอุทัยธานีมีความโดดเด่นด้านการท่องเที่ยวเชิงธรรมชาติ วิถีชุมชน วัฒนธรรม สุขภาพ และการเกษตร

๑) ด้านธรรมชาติ (เชิงนิเวศ)

จังหวัดอุทัยธานีมีแหล่งท่องเที่ยวทางธรรมชาติที่อุดมสมบูรณ์ มรดกโลกผืนป่าห้วยขาแข้งในอำเภอลานสัก หุบป่าตาด ป่าดงดิบยุคไดโนเสาร์ภายในถ้ำหินย้อยในอำเภอลานสัก น้ำตกผาร่มเย็น สายน้ำสีขาวที่ทิ้งตัวลงมาจากป่าทึบอยู่เบื้องล่าง คือภาพความงดงามของน้ำตกอุทัยธานีในอำเภอบ้านไร่ ถ้ำพุหวาย หนึ่งในสถานที่ถ่ายทำละครและชวนไปเที่ยวชมหินงอกหินย้อยสุดอลังการในถ้ำพุหวาย ภายในวนอุทยานถ้ำเขาวงในอำเภอบ้านไร่ เขาพระยาพายเรือ เขาหินปูนลูกเล็ก ๆ ที่ร่มรื่นล้อมรอบไปด้วยน้ำ มีถ้ำน้อยใหญ่เชื่อมต่อทะลุถึงกันหลายสิบถ้ำ ภายในมีหินงอกหินย้อยที่สวยงามรูปร่างแปลกตาในอำเภอลานสัก น้ำตกไซเบอร์ เป็นน้ำตกที่อยู่ใกล้หมู่บ้านไซเบอร์ บ้านซับแม่บือ ตำบลคอกควายในอำเภอห้วยคต เขาปฐวี เขาที่มีลักษณะเป็นเทือกเขาที่มีหินเรียงซ้อนกันเป็นยอดค่อนข้างสูงชั้น รูปร่างสวยงามแปลกตาในเขตอำเภอทัพทัน บ่อน้ำพุร้อนสมอทอง เป็นน้ำพุร้อนที่ตั้งอยู่ในเขตอำเภอห้วยคต จังหวัดอุทัยธานี

๒) ด้านวิถีชุมชน วัฒนธรรม

จังหวัดอุทัยมีแหล่งท่องเที่ยวประวัติศาสตร์วิถีชุมชน วัฒนธรรม เช่น พระชนกจักรี ตั้งอยู่บนยอดเขาสะแกกรัง วัดท่าซุง และวัดอุโบสถารามประเพณีตักบาตรเทโว ณ วัดสังกัสรัตนคีรี ในช่วงเทศกาลออกพรรษา ที่ตรงตามพุทธประวัติมากที่สุดวิถีชีวิตชาวแพลุ่มแม่น้ำสะแกกรัง ชุมชนคนบนน้ำแหล่งสุดท้ายที่สมบูรณ์ที่สุดของเมืองไทย วิถีตลาดเช้า เย็น ริมแม่น้ำสะแกกรัง อาหารการกินมีชื่อเสียงในเรื่องอาหารประเภทปลาแม่น้ำรสชาติอร่อย ขนมหวานมีชื่อเสียงและถือเป็นต้นตำรับของเมืองไทย ถนนคนเดินชุมชนตรอกโรงยา ของชุมชนชาวจีนแห่งลุ่มน้ำสะแกกรัง สำนักสงฆ์ถ้ำเขาวงในเขตอำเภอบ้านไร่ เขาปลาร้า ซึ่งมีภาพเขียนก่อนประวัติศาสตร์อายุประมาณ ๓,๐๐๐ ปีในเขตอำเภอลานสัก เมืองโบราณบึงคอกช้างในอำเภอสว่างอารมณ์ ฮกแซตึ๊ง ร้านขายยาเก่าแก่ซึ่งตั้งอยู่กลางเมืองอุทัยธานี และการท่องเที่ยวหมู่บ้านนวัตวิถี (OTOP) ผ้าทอมือพื้นเมืองที่มีชื่อเสียง มีดพับ มีดพก หัวเข็มขัด กรรไกรตัดแต่งกิ่งไม้และ เครื่องการเกษตร หัตถอุตสาหกรรมเหล็กกล้า ศูนย์วงเดือนอาคมสุรทัณฑ์ การท่องเที่ยวภูมิวัฒนธรรมชนเผ่าพื้นที่แก่นมะกรูด

๓) ด้านสุขภาพ และการเกษตร

จังหวัดอุทัยมีแหล่งท่องเที่ยวด้านสุขภาพ และการเกษตร เช่น เส้นทางจักรยานให้นักท่องเที่ยวเก็บเกี่ยวประสบการณ์แห่งความสุขในการท่องเทียวเชิงสุขภาพในเส้นทางจักรยานรอบเกาะเทโพ ชมเสน่ห์ชุมชนในแบบสโลว์ไลฟ์ ด้วยการปั่นจักรยานชมสวน ลิ้มลองส้มโอ เกษตรปลอดสารพิษ ปลาย่าง และปลากระชัง การท่องเที่ยวเชิงเกษตรพืชเมืองหนาว แกนมะกรูด ศูนย์พัฒนาราษฎรบนพื้นที่สูงจังหวัดอุทัยธานี เป็นต้น

ผลิตภัณฑ์หนึ่งตำบลหนึ่งผลิตภัณฑ์ (OTOP)

ปี พ.ศ.๒๕๖๓ (ข้อมูล ณ เดือนมิถุนายน ๒๕๖๓) จังหวัดอุทัยธานีมีผู้ประกอบการและผลิตภัณฑ์ OTOP จำนวน ๕๑๑ ราย ประกอบด้วยกลุ่มผู้ผลิตชุมชนจำนวน ๓๑๗ กลุ่ม ผู้ประกอบการรายเดี่ยว จำนวน ๑๙๑ ราย และ SMEs จำนวน ๓ ราย สร้างเป็นผลิตภัณฑ์ได้ ๑,๕๕๖ ผลิตภัณฑ์ พบเป็นประเภทอาหารและของใช้ เช่น ปลาร้าทรงเครื่อง กำไลข้อมือ มีดพับด้ามงาช้าง และมีดพับเหล็กดามัสกัส เป็นต้น ด้วยจำนวน ๖๑๘

และ ๕๔๔ ผลิตภัณฑ์ ตามลำดับ รองลงมาคือประเภทผ้าและเครื่องแต่งกาย เช่น ผ้ามัดหมี่ และผ้าพันคอจก เป็นต้น นอกจากนี้ยังพบผลิตภัณฑ์สมุนไพรที่ไม่ใช่อาหารและเครื่องดื่ม ดังนั้นหากมีการสนับสนุนและส่งเสริมการประกอบการผลิตภัณฑ์ OTOP ต่อเนื่อง เน้นผลิตภัณฑ์จากภาคเกษตรเพื่อเป็นอาหารและสมุนไพรจะเป็นส่วนสร้างโอกาสการเพิ่มรายได้การท่องเที่ยวจังหวัดอุทัยธานีได้มากยิ่งขึ้น

รายได้จากการจำหน่ายสินค้าหนึ่งตำบลหนึ่งผลิตภัณฑ์ (OTOP)

จังหวัดอุทัยธานีมีรายได้จากการจำหน่ายสินค้าหนึ่งตำบลหนึ่งผลิตภัณฑ์ OTOP เพิ่มขึ้นร้อยละ ๒๓ จากปี พ.ศ. ๒๕๖๑ (๙๗๑,๓๕๔,๓๑๕บาท) ซึ่งเท่ากับ ๑,๑๙๔,๗๖๕,๘๐๘ บาท โดยมีผลการจำหน่ายผลิตภัณฑ์หนึ่งตำบล หนึ่งผลิตภัณฑ์ (OTOP) ปี ๒๕๖๒ จำนวน ๑,๒๐๐,๒๐๕,๔๒๔ บาท คิดเป็นร้อยละ ๑๐๐.๔๕ บรรลุค่าเป้าหมายที่ตั้งไว้ ข้อมูล ณ เดือนตุลาคม ๒๕๖๒ – สิงหาคม ๒๕๖๓ รายได้จากการผลิตสินค้าหนึ่งตำบลหนึ้งผลิตภัณฑ์ OTOP จำนวน ๑,๒๙๖,๗๙๑,๖๘๘ บาท

ประมาณการเศรษฐกิจจังหวัดอุทัยธานี

เศรษฐกิจจังหวัดอุทัยธานี ปี ๒๕๖๓ คาดว่าจะหดตัวในอัตราร้อยละ -๐.๖ (โดยมีช่วงคาดการณ์ที่ร้อยละ (-๑.๒) – (-๐.๒)) จากการหดตัวของภาคเกษตรกรรม ภาคบริการ และการบริโภคภาคเอกชน เป็นสำคัญ จากสถานการณ์การแพร่ระบาดของโรคติดเชื้อไวรัสโคโรนา ๒๐๑๙ (COVID – ๑๙) ส่งผลให้ภาวะเศรษฐกิจในจังหวัดอุทัยธานี ปี ๒๕๖๓ หดตัวจากที่คาดการณ์ไว้

ด้านอุปทาน ภายในจังหวัดคาดว่ามีแนวโน้มขยายตัวจากการผลิต ภาคอุตสาหกรรม คาดว่าจะขยายตัวในอัตราร้อยละ ๔.๐ จากการเพิ่มขึ้นของยอดขายที่ผู้ประกอบการแจ้งเสียภาษีมูลค่าเพิ่มด้านอุตสาหกรรม จำนวนโรงงานอุตสาหกรรม และทุนจดทะเบียนโรงงานอุตสาหกรรม ในขณะที่การผลิตภาคเกษตร คาดว่าจะหดตัวในอัตรร้อยละ -๙.๔ จากการลดลงของปริมาณผลผลิตพืชเศรษฐกิจหลักของจังหวัด ได้แก่ มันสำปะหลัง ข้าวและอ้อยโรงงาน เนื่องจากพื้นที่เพาะปลูกมันสำปะหลังพบปัญหาโรคใบด่าง ประกอบกับพื้นที่เพาะปลูกและพื้นที่เก็บเกี่ยวประสบปัญหาภัยแล้ง ภาวะฝนทิ้งช่วง ส่งผลให้ปริมาณผลผลิตออกสู่ตลาดลดลง อีกทั้งการผลิตภาคบริการคาดว่าจะหตัวในอัตรร้อยละ -๑.๓ จากการลดลงของรายได้ของผู้ประกอบการโรงแรมและภัตคาร รายได้ของผู้ประกอบการค้าส่ง ค้าปลีก และปริมาณการใช้ไฟฟ้าภาคบริการ

ด้านอุปสงค์ ภายในจังหวัดคาดว่ามีแนวโน้มหดตัวจากการบริโภคภาคเอกชน หดตัวในอัตราร้อยละ -๖.๗ จากการลดลงของจำนวนรถยนต์นั่งส่วนบุคคลที่จดทะเบียนใหม่ ในขณะที่การใช้จ่ายภาครัฐคาดว่าจะขยายตัวในอัตราร้อยละ ๖.๑ จากร่างพระราชบัญญัติโนงบประมาณรายจ่าย พ.ศ. ๒๕๖๓ เห็นว่าสามารถชะลอการดำเนินการได้โดยไม่ก่อให้เกิดความเสียหายต่อทางราชการ เพื่อโอนเป็นงบประมาณรายจ่ายงบกลางฯ ไปใช้จ่ายในการดำเนินการรองรับสถานการณ์การแพร่ระบาดของเชื้อไวรัสโควิด – ๑๙ ส่งผลให้รายจ่ายงบลงทุนเพิ่มขึ้น ประกอบกับการลงทุนภาคเอกชน คาดว่าจะขยายตัวในอัตราร้อยละ ๒.๐ จากการเพิ่มขึ้นจากพื้นที่อนุญาตก่อสร้างรวมและปริมาณสินเชื่อเพื่อการลงทุน

ด้านเสถียรภาพเศรษฐกิจภายในจังหวัด อัตราเงินเฟ้อทั่วไปในปี ๒๕๖๓ คาดว่าจะอยู่ที่ร้อยละ -๑.๑ ต่อปี (โดยมีช่วงคาดการณ์ที่ร้อยละ (-๑.๒) – (๑.๐)) ลดลงจากปี ๒๕๖๒ อยู่ที่ร้อยละ ๐.๖ จากการแพร่ระบาดของโรคติดเชื้อไวรัสโควิด – ๑๙ และผลกระทบของปัญญาภัยแล้ง ทำให้การอุปโภคบริโภคและการใช้จ่ายในจังหวัดหดตัวลง เนื่องจากผู้บริโภคภายในจังหวัดระมัดระวังการใช้จ่ายมากขึ้น

ภาคการเกษตร

สภาพการทำการเกษตรแบ่งเป็น ๒ เขตตามลักษณะการชลประทานโดยเขตชลประทานส่วนใหญ่ทำนาเป็นหลักและมีการปลูกไม้ผลพืชผักและพืชไร่อายุสั้นเป็นบางพื้นที่ ได้แก่ เขตอำเภอเมืองอุทัยธานี อำเภอหนองฉาง อำเภอทัพทัน อำเภอหนองขาหย่าง อำเภอสว่างอารมณ์ อำเภอลานสัก ส่วนนอกเขตชลประทานพื้นที่ส่วนใหญ่ทำนาและปลูกพืชไร่โดยอาศัยน้ำฝน ได้แก่ ในเขตอำเภอบ้านไร่ อำเภอห้วยคต และอำเภอทัพทันและบางส่วนของอำเภอลานสัก อำเภอสว่างอารมณ์ อำเภอหนองขาหย่าง และอำเภอห้วยคต ผลผลิตทางการเกษตรที่สำคัญของจังหวัด ได้แก่ ข้าว อ้อย มันสำปะหลัง ยางพารา ข้าวโพดเลี้ยงสัตว์ และสับปะรดโรงงาน

ตารางที่ ๕ พืชเศรษฐกิจที่สำคัญ ปี ๒๕๖๑

รายการ	ปี ๒๕๖๑		
	เนื้อที่ปลูก (ไร่)	ผลผลิตรวม (ตัน)	ผลผลิตต่อไร่ (กก.)
ข้าวนาปี	๕๑๔,๙๑๕	๓๒๕,๓๓๖	๖๔๓
ข้าวนาปรัง	๑๕๕,๙๒๕	๑๐๓,๘๘๒	๖๖๗
อ้อยโรงงาน	๓๓๕,๙๑๓	๓,๙๙๔,๐๐๐	๑๑,๘๙๐
มันสำปะหลัง	๑๔๗,๐๖๖	๔๘๗,๙๖๓	๓,๔๒๔
ยางพารา	๓๑,๙๓๐	๔,๙๑๘	๑๘๒
ข้าวโพดเลี้ยงสัตว์	๑๔๓,๖๙๔	๑๒๓,๓๘๕	๘๗๕
สับปะรดโรงงาน	๑๙,๑๗๔	๘๓,๘๓๙	๔,๔๑๘

ตารางที่ ๕.๑ พืชเศรษฐกิจที่สำคัญ ปี ๒๕๖๒

รายการ	ปี ๒๕๖๒		
	เนื้อที่ปลูก (ไร่)	ผลผลิตรวม (ตัน)	ผลผลิตต่อไร่ (กก.)
ข้าวนาปี	๔๙๗,๒๗๒	๓๐๓,๐๗๘	๖๓๖
ข้าวนาปรัง	๙๐,๙๒๒	๖๐,๖๐๔	๖๖๘
อ้อยโรงงาน	๓๕๔,๒๒๓	๓,๗๐๘,๗๑๒	๑๐,๔๗๐
มันสำปะหลัง	๑๕๒,๐๕๕	๕๒๙,๔๕๐	๓,๔๘๓
ยางพารา	๓๑,๘๐๙	๕,๐๓๖	๑๗๘
ข้าวโพดเลี้ยงสัตว์	๑๒๐,๒๙๒	๙๖,๐๙๑	๘๗๐
สับปะรดโรงงาน	๑๗,๔๔๓	๖๖,๙๓๙	๓,๘๘๓

ที่มา *: สำนักงานเศรษฐกิจการเกษตร*

ตารางที่ ๖ ผลผลิตด้านสัตว์ที่สำคัญ

ชนิดสัตว์	ปี ๒๕๖๒	
	จำนวน (ตัว)	เกษตรกร (ราย)
โคเนื้อ	๑๒,๑๗๖	๗๙๕
โคนม	๗๗	๕
กระบือ	๑๗,๘๓๗	๑,๖๓๔
สุกร	๖๕,๔๔๐	๑,๐๙๑
ไก่เนื้อ	๑,๕๘๗,๘๑๐	๑๐๕
ไก่ไข่	๖๘,๐๐๖	๒,๐๐๔
ไก่พื้นเมือง	๗๙๒,๙๗๗	๑๙,๑๓๒
เป็ดเนื้อ	๓,๓๒๓	๘๖
เป็ดไข่	๑๓๒,๖๐๖	๓,๐๓๗

ที่มา : *สำนักงานปศุสัตว์จังหวัดอุทัยธานี*

สำหรับด้านการปศุสัตว์ และการประมง มีการเลี้ยงสัตว์หลากหลายชนิด เนื่องจากสภาพพื้นที่เหมาะสม เช่น โค กระบือ มีตลาดนัดโคกระบือขนาดใหญ่ที่มีชื่อเสียง ที่อำเภอทัพทัน นอกจากนี้ มีการเลี้ยงไก่ เลี้ยงปลากระชังในลำน้ำสะแกกรัง โดยเฉพาะปลาแรดที่มีรสชาติอร่อย รวมทั้ง กุ้งขาว และจระเข้ เป็นต้น

โดยภาคการเกษตร ถือว่ามีความสำคัญกับจังหวัดอุทัยธานี โดยเฉพาะพืชเศรษฐกิจหลักที่สำคัญ ได้แก่ ข้าวนาปี ข้าวนาปรัง อ้อยโรงงาน มันสำปะหลัง ยางพารา ข้าวโพดเลี้ยงสัตว์ และสับปะรดโรงงาน โดยการดำเนินงานการจัดทำโซนนิ่งภาคการเกษตร ของจังหวัดอุทัยธานี เพื่อการจัดการใช้ประโยชน์ที่ดินให้เกิดประโยชน์สูงสุด เพิ่มประสิทธิภาพการผลิต การลดต้นทุนการผลิต การจัดการแปรรูป และการเพิ่มมูลค่าฯมีชนิดสินค้าเกษตรด้านพืช

ด้านการท่องเที่ยววัฒนธรรม ประเพณีและของดีเมืองอุทัย

รายได้จากการท่องเที่ยวของจังหวัด (๑.ม.ค.- ๓๑ ธ.ค.๒๕๖๒) ๑,๔๔๔.๓๗ ล้านบาท/ปี จำนวนนักท่องเที่ยว ๗๙๙,๘๑๔ คน/ปี

*(**ที่มา :**สำนักงานปลัดกระทรวงการท่องเที่ยวและกีฬา)*

ประเพณีสำคัญ

<u>ประเพณีตักบาตรเทโว</u>

จัดขึ้นในวันแรม ๑ ค่ำ เดือน ๑๑ หลังวันออกพรรษา ณ บริเวณลานวัดสังกัสรัตนคีรี พระสงฆ์จะรับนิมนต์มารับบิณฑบาตจากพุทธศาสนิกชน โดยสมมุติยอดเขาสะแกกรังเป็นสวรรค์ชั้นดาวดึงส์ที่พระพุทธเจ้าเสด็จฯ ขึ้นไป จำพรรษาเทศน์โปรดพระพุทธมารดา เมื่อออกพรรษาปวารณาแล้วพระพุทธองค์จึงเสด็จกลับสู่โลกมนุษย์ทางบันไดทิพย์ทั้ง ๓ คือ บันไดเงิน บันไดทอง บันไดแก้ว โดยเสด็จฯ ลงที่สังกัสนครถือเป็นวันที่แดนทั้ง ๓



คือ สวรรค์ มนุษย์ และบาดาล (นรก) สามารถมองเห็นกันได้ เรียกว่า วันเทโวโรหณะ หรือวันเปิดโลก



การตักบาตรเทโวของจังหวัดอุทัยธานี เป็นสถานที่ที่มีความเหมาะสมทั้งในด้านสถานที่ และชื่อตามตำนาน เป็นประเพณีที่ชาวอุทัยธานีให้ความสำคัญมาก มีภิกษุสามเณรไม่น้อยกว่า ๓๐๐ รูป นำด้วยพระพุทธรูปปางเสด็จกลับมาจากดาวดึงส์ เดินอุ้มบาตรจากยอดเขาตามบันได ๔๔๙ ขั้น ลงมารับบิณฑบาต ด้วยข้าวต้มลูกโยน ข้าวต้มมัด ข้าวสารอาหารแห้ง ณ วัดสังกัสรัตนคีรีหลังจากตักบาตรแล้วเสร็จจะมีริ้วขบวนรถบุปผชาติแสดงพุทธประวัติอันสวยงาม เข้าสู่ตัวเมืองที่มีการจัดโต๊ะหมู่ประดับงาช้างให้ประชาชน นักท่องเที่ยวกราบสักการะ และชื่นชมถ่ายรูปเป็นที่ระลึก

<u>ประเพณีผ้าป่ากลางเมือง</u>

งานประเพณีผ้าป่ากลางเมือง คือ พระราชอุทัยกวี (พุฒ สุทฺตโต) อดีตเจ้าอาวาสวัดมณีสถิตกปิฏฐารามและอดีตเจ้าคณะจังหวัดอุทัยธานี นำหลักของพระพุทธศาสนาชักชวนพุทธศาสนิกชน ให้นำผ้าป่ามาทอดที่วัดมณีสถิตกปิฏฐาราม(วัดทุ่งแก้ว) ในวันขึ้น ๑๕ ค่ำ เดือน ๑๒ ของทุกปี เรียกว่าผ้าป่ากลางเมือง ได้เริ่มจัดทำมาตั้งแต่ พ.ศ.๒๔๙๘ ในแต่ละปีจะมีจำนวนผ้าป่า ๑๐๐-๒๐๐ กองเศษ และจะนิมนต์พระสงฆ์จากวัดต่างๆ ในบริเวณใกล้เคียงมารับผ้าป่าต่อมาพระราชอุทัยกวี (พุฒ สุทฺตโต) เห็นว่าการทอดผ้าป่ากลางเมือง ในวันขึ้น ๑๕ ค่ำ เดือน ๑๒ ตรงกับวันลอยกระทง ชาวอุทัยธานีส่วนใหญ่จะไปลอยกระทงและทอดผ้าป่าด้วยเป็นการไม่สะดวกที่จะปฏิบัติภารกิจทั้ง ๒ อย่างในเวลาเดียวกัน จึงเปลี่ยนกำหนดการทอดผ้าป่ากลางเมืองมาเป็นวันขึ้น ๑๔ ค่ำ เดือน ๑๒ จนถึงปัจจุบัน





ในการทอดผ้าป่ากลางเมืองนี้ พุทธศาสนิกชนจะทยอยกันนำพุ่มผ้าป่ามาตั้งรวมกันเป็นแถวบริเวณลานหน้าพระปรางค์ ตั้งแต่เวลาประมาณ ๑๘.๐๐ น. เป็นต้นไป จนถึงเวลาประมาณ ๑๙.๓๐ น. จะเริ่มพิธีถวายผ้าป่าแด่พระสงค์ดังกล่าว คือ มีพิธีรับศีลและกล่าวคำถวายผ้าป่า พระอนุโมทนาเสร็จแล้วพระสงฆ์ที่ได้รับนิมนต์มาจะเดินแถวมายืนประจำที่หน้าพุ่มผ้าป่าและพิจารณาผ้าป่า

<u>งานเทิดพระเกียรติสมเด็จพระปฐมบรมมหาชนก</u>

จัดขึ้นเป็นประจำทุกปี ระหว่างวันที่ ๑ - ๙ เมษายน ณ สนามกีฬากลางจังหวัดอุทัยธานีเพื่อเทิดพระเกียรติสมเด็จพระปฐมบรมมหาชนกต้นราชวงศ์จักรี และส่งเสริมการท่องเที่ยวของจังหวัด กิจกรรมที่สำคัญ ประกอบด้วย การแสดงแสง สี เสียง **“พระชนกจักรี พระบารมีเกริกฟ้า”**การแสดงศิลปวัฒนธรรมที่ยิ่งใหญ่ตระการตาและนิทรรศการให้ความรู้ของส่วนราชการต่างๆ



งานแห่เจ้าของชาวจีนในจังหวัดอุทัยธานี

เป็นประเพณีแห่งเจ้าพ่อเจ้าแม่ที่อยู่ตามศาลต่างๆ โดยกำหนดงานตามการครบรอบปีของเจ้าแต่ละองค์ ซึ่งบางองค์แห่ ๕ ปี /ครั้ง บางองค์แห่ ๑๒ ปี/ครั้ง รวมทั้งการแห่





จ้าพ่อบุญเถ่ากงและเจ้าพ่อหลักเมืองอุทัยธานีจะมีขบวนสาวงามแห่ผ่านตลาดรอบเมืองและมีการแสดงเชิดสิงโตคณะต่างๆ ร่วมให้พรกับร้านค้าชาวจีนในตลาดซึ่งทุกร้านจะตั้งโต๊ะหมู่บูชาประดับงาช้างด้วย หากเป็นงานของเจ้าแม่ทับทิมจะมีพิธีเปลี่ยนเครื่องทรงของเจ้าแม่เมื่อครบรอบ ๑๒ ปีและการเข้าทรงลุยไฟ

แหล่งท่องเที่ยวที่สำคัญของจังหวัดอุทัยธานี

แหล่งท่องเที่ยวทางธรรมชาติที่อุดมสมบูรณ์

๑. มรดกโลกผืนป่าห้วยขาแข้ง



เขตรักษาพันธุ์สัตว์ป่าทุ่งใหญ่นเรศวร-ห้วยขาแข้ง ได้รับการจดทะเบียนเป็นมรดกโลกจากองค์การยูเนสโก (UNESCO) ในการประชุมคณะกรรมการมรดกโลกของยูเนสโก ระหว่างวันที่ ๙-๑๓ ธันวาคม ๒๕๓๔ ณ เมืองคาร์เทจ ประเทศตูนิเซีย ห้วยขาแข้งมีพื้นที่ครอบคลุม ๖ อำเภอ ๓ จังหวัด คือ อำเภอบ้านไร่ อเภอลานสัก อำเภอห้วยคต จังหวัดอุทัยธานี อำเภอสังขละบุรี อำเภอทองผาภูมิ จังหวัดกาญจนบุรี และอำเภออุ้งผาง จังหวัดตาก มีพื้นที่ ๓,๖๐๙,๓๗๕ ไร่ หรือ ๕,๗๗๕ ตารางกิโลเมตร โดยมีการรวมพื้นที่ของเขตรักษาพันธุ์สัตว์ป่าทุ่งใหญ่นเรศวรเข้ามาด้วย ทำให้เป็นผืนป่าอนุรักษ์ต่อเนื่องที่มีขนาดใหญ่ที่สุดในประเทศไทย และในภูมิภาคเอเชียตะวันออกเฉียงใต้ ลักษณะอากาศที่ห้วยขาแข้งหากเป็นฤดูร้อนจะร้อนมาก ฤดูฝนมีฝนตกหนักตลอดทั้งวัน และมีฤดูหนาวสั้นมาก ห้วยขาแข้งได้เป็นมรดกโลกเพราะสภาพป่าของที่นี่มีความหลากหลายทางธรรมชาติประกอบด้วยป่าถึง ๕ ใน ๗ ชนิด ที่พบในเขตร้อนชื้น ได้แก่ ป่าดิบแล้ง ป่าดิบเขา ทุ่งหญ้า ป่าเบญจพรรณ ป่าเต็งรัง ก่อให้เกิดความหลากหลายของพันธุ์พืชและพันธุ์สัตว์ต่างๆ บางชนิดเป็นสัตว์ที่หายากใกล้จะสูญพันธุ์ เช่น ควายป่า เลียงผา เสือดาว หมาใน ไก่ป่า นกยูงไทย และยังมีแมลงป่าพันธุ์ต่างๆ อีกมากมาย

เขตรักษาพันธ์สัตว์ป่าไม่ใช่แหล่งท่องเที่ยวที่เปิดให้ประชาชนเข้าชมได้ทั่วไป เพราะพื้นที่ถูกจัดให้เป็นเขตอนุรักษ์และมีความอ่อนไหวสูง ฉะนั้นการมีคนจำนวนมากเข้าไปอาจก่อให้เกิดปัญหาด้านความไม่สมดุลของระบบนิเวศได้ แต่อย่างไรก็ดีเขตรักษาพันธุ์สัตว์ป่าห้วยขาแข้ง มีการเปิดจุดผ่อนปรนทั้งหมด ๓ จุด ให้ประชาชนทั่วไปเข้าไปศึกษาธรรมชาติได้แบบไม่ค้างคืน และต้องปฏิบัติตามกฎระเบียบอย่างเคร่งครัด ได้แก่

๑. บริเวณสำนักงานเขตรักษาพันธุ์สัตว์ป่าห้วยขาแข้ง

๒. บริเวณหน่วยพิทักษ์ป่าไซเบอร์

๓. บริเวณหน่วยพิทักป่าห้วยแม่ดี (อยู่ในอำเภอบ้านไร่ เส้นทาง ๓๐๑๑ ไปทางห้วยแม่ดี-บ้านใหม่คลองอังวะ มีเส้นทางศึกษาธรรมชาติไว้ด้วย)



ในบริเวณที่ทำการเขตรักษาพันธุ์สัตว์ป่าห้วยขาแข้ง มีรูปปั้นคุณสืบ นาคะเสถียร หันหน้าไปทิศตะวันตกเฉียงใต้ เพื่อดูความเป็นไปของผืนป่าตะวันตก มีบันได ๘ ขั้น ที่สื่อความหมายว่าคุณสืบดำรงตำแหน่งหัวหน้าเขตรักษาพันธุ์สัตว์ป่าห้วยขาแข้ง อยู่ ๘ เดือน และลวดลายบนบันไดบ่งบอกถึงอุปสรรคในการทำงานที่นี่

๒. หุบป่าตาด

หุบป่าตาดตั้งอยู่ที่หมู่ที่ ๑ ตำบลทุ่งนางามอำเภอลานสัก เข้าทางเดียวกับกับเขาปลาร้าอยู่ก่อนถึงเขาปลาร้าประมาณ๑ กิโลเมตรถ้ำนี้ถูกค้นพบโดยพระครูสันติธรรมโกศล (หลวงพ่อทองหยด) เจ้าอาวาสวัดถ้ำทอง เมื่อปีพ.ศ. ๒๕๒๒ พระครูได้ปีนลงไปในหุบเขานี้จึงพบว่ามีต้นตาดเต็มไปหมด (ต้นตาดเป็นไม้ดึกดำบรรพ์ตระกูลเดียวกับปาล์ม) จึงเจาะปากถ้ำเพื่อเป็นทางเข้าในปีพ.ศ. ๒๕๒๗ ต่อมากรมป่าไม้ได้ประกาศเป็นพื้นที่อนุรักษ์เพราะที่นี่มีสภาพทางภูมิศาสตร์ที่แปลกและมีพันธุ์ไม้หายากอยู่ในความดูแลของเขตรักษาพันธุ์สัตว์ป่าถ้ำประทุนและมีการจัดทำเป็นเส้นทางเดินศึกษาธรรมชาติระยะทาง ๗๐๐ เมตร

หุบป่าตาด มีพื้นที่ประมาณ ๓๐ ไร่ มีเทือกเขาล้อมรอบโดยเป็นเขาหินปูน ด้านหน้าทางขึ้นไปยังถ้ำเป็นป่าสะเดา ภายในจะมืดมิด เมื่อพ้นจากความมืดนักท่องเที่ยวจะด้สัมผัสความเย็นสบาย ความชื้นของดินและอากาศ เพราะรอบด้านเป็นหน้าผาโอบล้อม แสงอาทิตย์จะส่องถึงพื้นดินเฉพาะในเวลาเที่ยงวันเท่านั้น ด้วยความแปลกโดเด่นทำให้แหล่งท่องเที่ยวดังกล่าว จึงรับการสนับสนุนจากการท่องเที่ยวแห่งประเทศไทย (ททท.) ให้เป็น ๑ ใน ๕๐ แหล่งท่องเที่ยว (โครงการสัมผัสจริงเมืองไทย Unseen ThailandII) ในปี พ.ศ.๒๕๕๗



๓. เขาปลาร้า



เขาปลาร้า อุทัยธานีเป็นเขาที่แบ่งเขตหมู่บ้านห้วยโศก อำเภอลานสัก กับ ตำบลเขาบางแกรก อำเภอหนองฉาง เขาปลาร้ามีขนาดใหญ่ และสูงชันประมาณ ๕๙๘ เมตร สภาพป่าค่อนข้างสมบูรณ์ต้องเดินเท้าและปีนเขา ระยะทาง ๙๐๐ เมตร ใช้เวลาประมาณ ๒ ชั่วโมง จึงจะถึงยอดเขาและจะเห็นภูมิประเทศที่สวยงาม ข้างบนเป็นที่ราบขนาดใหญ่และมีป่าไม้มะค่าหน้าผาด้านตะวันตกที่ระดับความสูง ๓๒๐ เมตร พบภาพเขียนก่อนประวัติศาสตร์อายุประมาณ ๓,๐๐๐ ปี เป็นลายเส้นสีดำและสีแดง เส้นสีดำค่อนข้างจางไปแล้ว ส่วนสีแดงยังเห็นได้อยู่ เขียนไว้ตลอดแนว ยาวประมาณ ๙ เมตร เขียนด้วยสีแดงมีกลุ่มภาพมนุษย์หลายแบบหลายลักษณะและกลุ่มภาพสัตว์ ภาพมีทั้งหมดประมาณ ๔๐ ภาพ แสดงให้เห็นถึงสภาพชีวิตสังคมของคนยุคโบราณ ซึ่งเป็นมรดกทางประวัติศาสตร์ของจังหวัดอุทัยธานี

นักโบราณคดีได้แบ่งกลุ่มภาพเขียนบนเขาปลาร้าไว้ ๔ กลุ่ม คือ กลุ่มที่ ๑ กลุ่มภาพที่มีคนท่ามกลางสัตว์เลี้ยง (คาดว่าเป็นสุขัข) กลุ่มที่สอง กลุ่มภาพที่แสดงความสัมพันธ์ระหว่างคนกับวัว การจับวัวป่านำกลับมาเลี้ยง กลุ่มที่สาม กลุ่มภาพที่แสดงถึงการประกอบพิธีกรรม คนที่อยู่ในภาพมีเครื่อประดับซึ่งต่างจากคนทั่วไป และสัตว์ที่อยู่ในภาพมีลักษณะคล้ายลิงอยู่ด้วย และกลุ่มที่สี่ กลุ่มภาพเบ็ดเตล็ดซึ่งส่วนใหญ่เป็นภาพสัตว์

๔. ถ้ำพุหวาย

ถ้ำพุหวาย เป็นหนึ่งในสถานที่ถ่ายทำละครเรื่องนาคี ตั้งอยู่ในเขตอุทยานแห่งชาติพุเตย สภาพโดยทั่วไปเป็นภูเขาหินปูนสูงชันสลับซับซ้อน เป็นถ้ำขนาดใหญ่ ภายในถ้ำกว้างขวาง มีหินงอกหินย้อย เสาหินอายุนับล้านปี มีจุดชมหินงอกหินย้อยแยกออกไป รวมทั้งหมด ๒๑ จุด ได้แก่ หินดอกเห็ด, หินย้อย, เสาโรมัน, ดอกไม้หิน, หินหัวปลาโลมา, หินรูปนกกระจอกเทศ, หินปะการัง, เสาหินเล็ก, เสาหินปูน, หินรูปม่าน, หินรูปฐานประทับเทพ, หินรูปกลด, หินรูปบ่อน้ำ, ถ้ำพญานาค, เสาหินล้านปี, อ่างทิพย์, ฟองหิน, น้ำตกหินปูน, หินเกร็ดเพชร, และหินงอกดอกกุหลาบ นอกจากนี้ยังเป็นที่อยู่ของค้างคาวกว่า ๙ ชนิด ได้แก่ ค้างคาวชนิดใช้ฟันหน้ากินผลไม้, ค้างคาวมงกุฎยอดสั้นเล็ก, ค้างคาวหน้ายักษ์เล็ก, ค้างคาวปีกถุงเคราดำ, ค้างคาวหน้ายักษ์ทศกัณฐ์, ค้างคาวปีกพับดำใหญ่, ค้างคาวมงกุฎจหมูกใหญ่, ค้างคาวยักษ์สามหลืบ และค้างคาวยอดปีกกล้วยไม้ ซึ่งบางชนิหายากและใกล้สูญพันธุ์



๕. น้ำตกไซเบอร์

น้ำตกไซเบอร์หรือน้ำตกหินลาดอยู่ในความรับผิดชอบของหน่วยพิทักษ์ป่าไซเบอร์เป็นน้ำตกที่อยู่ใกล้กับหมู่บ้านไซเบอร์ (บ้านซับแม่บือ) อำเภอห้วยคตอยู่ห่างจากจังหวัด ๘๖ กิโลเมตรน้ำตกนี้เกิดจากลำห้วยล่อยจ้อยที่ไหลมาจากภูเขาในเขตรักษาพันธุ์สัตว์ป่าห้วยขาแข้งทำให้เกิดน้ำตกขึ้นเป็นระยะๆหลายชั้นและแอ่งน้ำที่มีความสวยงามโดยจะมีน้ำมากในเดือนกันยายน-ต้นเดือนพฤศจิกายนส่วนบริเวณโดยรอบเป็นป่าเบญจพรรณปกคลุมและมีใบไม้เปลี่ยนสีในเดือนพฤศจิกายนนักท่องเที่ยวควรมาในช่วงปลายฝนต้นหนาว ส่วนสถานที่พักเขตรักษาพันธุ์สัตว์ป่าห้วยขาแข้งไม่มีบริการบ้านพักผู้มาพักต้องนำเต็นท์มาเองเสียค่าพื้นที่กางเต็นท์ ๓๐ บาท/คนและต้องเตรียมอาหารมาให้พร้อม การเดินทางจากทางหลวงหมายเลข ๓๒๘๒ หลักกิโลเมตรที่ ๓๐ แล้วเลี้ยวเข้าไปอีกประมาณ ๗ กิโลเมตร และเดินเท้าต่ออีก ๙๐๐ เมตรสภาพทางเข้าเป็นทางลูกรังและมีหินคมตลอดเส้นทางรวมทั้งต้องผ่านธารน้ำหลายจุดหน้าฝนรถเข้าไม่ได้เลย (สิงหาคม-ตุลาคม) ต้องใช้รถกระบะที่มีกำลังขับเคลื่อนสี่ล้อหรือสามารถหาเช่ารถรับจ้างได้ที่ตัวตลาดอำเภอห้วยคตมาน้ำตกไซเบอร์ได้



๖. น้ำตกผาร่มเย็น



น้ำตกผาร่มเย็น ตั้งอยู่ที่บ้านใหม่ร่มเย็น ตำบลเจ้าวัด อำเภอบ้านไร่ เป็นสายน้ำสีขาวที่สวยงามที่ทิ้งตัวลงสู่เบื้องล่าง กล่าวกันว่าน้ำตกแห่งนี้ เป็นน้ำตกที่สวยที่สุดในจังหวัดอุทัยธานีจากบริเวณผาดินใช้เวลาเดินทางเข้าไปชมน้ำตกประมาณ ๒๐ นาทีเมื่อเดินทางเข้าไปถึงจะเห็นสายน้ำตกไหลลดหลั่นลงมาจากบนแนวผาของภูเขาสู่ป่าทึบเบื้องล่าง มีลักษณะเป็นสายบางๆคล้ายกับสายฝนโดยผ่านหน้าผาดินที่มีมอสสีเขียวเกาะอยู่เต็มโดยรอบประกอบกับพื้นที่ที่เป็นป่าครึ้มร่มเย็นทำให้บรรยากาศในบริเวณดังกล่าว มีความร่มเย็นและรู้สึกสดชื่น แก่ผู้ที่เดินทางเข้าไป น้ำตกผาร่มเย็นสามารถเดินทางไปเที่ยวได้ทั้งปี มีความสวยสุดในช่วงปลายฝนต้นหนาว

๗. น้ำพุร้อนสมอทอง

น้ำพุร้อนสมอทอง ตั้งอยู่ที่ หมู่ที่ ๒ บ้านสมอทอง ตำบลทองหลาง อำเภอห้วยคต เป็นน้ำพุร้อนแบบธรรมชาติขนาดเล็กที่ผุดขึ้นมาผิวดินโดยไหลผ่านช่องเขาสองลูก น้ำพุที่ผุดนี้ ใส มีกลิ่นกำมะถันฉุน และมีความร้อนขนาดต้มไข่สุกภายใน ๕ นาที มีอุณหภูมิ ๖๘ องศาเซลเซียส โดยน้ำจะไหลลาดตามหินของภูเขาลงไปรวมกับน้ำในลำห้วยคอกควาย สภาพโดยรวมกับน้ำในลำห้วยคอกควาย สภาพโดยรอบจะเป็นอ่างเก็บน้ำห้วยขุนแก้ว ซึ่งเป็นน้ำพุร้อนแห่งเดียวของประเทศไทยที่มีน้ำล้อมรอบ บริเวณน้ำพุร้อนได้รับการปรับปรุงให้เป็นบ่อน้ำพุร้อนต้อนรับนักท่องเที่ยวที่เดินทางเข้าไป รวมทั้งมีจุดชมทัศนียภาพในยามพระอาทิตย์ตกดินที่สวยงามอีกแห่งหนึ่งของจังหวัด



๘. เขาปฐวี



เขาปฐวี เป็นเทือกเขาขนาดเล็กยาวประมาณ ๗๕๐ เมตร สูง ๒๕๓ เมตร มีลักษณะเป็นเทือกเขาหินเรียงซ้อนกันเป็นยอด ค่อนข้างสูงชัน มีถ้ำอยู่เรียงรายยดดยรอบประมาณ ๓๐ ถ้ำ ทั้งขนาดเล็กและใหญ่ เช่น ถ้ำประทุน ถ้ำบันได ถ้ำอ่าง ถ้ำช่องลม ถ้ำพุทธประวัติ ถ้ำปลา และถ้ำค้างคาว เป็นต้น สามารถปีนไต่ตัวขึ้นยอดเขาได้ บริเวณลานกว้างหน้าเขามีร่มไม้และฝูงลิงจำนวนมาก มีผู้คนนิยมมาเที่ยวชมฝูงลิงและชมถ้ำอยู่เสมอ ซึ่งที่เขาปฐวีนี้ได้ค้นพบเครื่องมือหินและโครงกระดูกมนุษย์ก่อนประวัติศาสตร์

แหล่งท่องเที่ยวประวัติศาสตร์ วัฒนธรรม

๑. พระชนกจักรี

พระชนกจักรีตั้งอยู่บนยอดเขาสะแกกรังอำเภอเมืองอุทัยธานี โดยคำขวัญของจังหวัดอุทัยธานีขึ้นต้นด้วยประโยคแรกว่า“เมืองพระชนกจักรี...” และบนยอดเขาสะแกกรังที่มองเห็นทิวทัศน์ของเมือง โดยรอบนั้นยังมีสิ่งยืนยันคำขวัญนี้คือพระราชานุสาวรีย์สมเด็จพระปฐมบรมมหาชนกในพระบาทสมเด็จพระพุทธยอดฟ้าจุฬาโลกมหาราชซึ่งได้รับการสถาปนาพระอัฐิเป็นสมเด็จพระชนกาธิบดีเมื่อพ.ศ.๒๓๓๘





พระราชานุสาวรีย์เป็นรูปหล่อขนาด๒เท่าพระองค์จริงประทับบนแท่นพระหัตถ์ซ้ายถือดาบประจำตำแหน่งเจ้าพระยาจักรีทั้งฝักวางบนพระเพลาซ้ายพระหัตถ์ขวาวางบนพระเพลาขวามีพานวางพระมาลาอยู่ด้านขวา

๒. เขาสะแกกรัง

เขาสะแกกรังเป็นภูเขาที่ตั้งกั้นเมืองอุทัยอยู่ทางทิศตะวันตกก่อนที่จะเป็นเขตรักษาพันธุ์สัตว์ป่าห้วยขาแข้งเหมือนดั่งเป็นร่มเงาให้กับจังหวัดอุทัยทั้งจังหวัดแต่เดิมเรียกกันว่าเขาแก้วเป็นที่ตั้งของวัดสังกัสรัตนคีรีเป็นวัดเก่าแก่สร้างขึ้นเมื่อปีพ.ศ.๒๔๔๓ ยอดเขาสะแกกรังเป็นดินแดนที่ชาวอุทัยยกให้เป็นสถานที่ศักดิ์สิทธิ์ภายในวัดเป็นที่ประดิษฐานของพระพุทธมงคลศักดิ์สิทธิ์เป็นพระพุทธรูปปางมารวิชัยซึ่งเป็นพระคู่บ้านคู่เมืองของเมืองอุทัยมาตั้งแต่สมัยกรุงรัตนโกสินทร์ตอนต้นที่ชาวเมืองต่างให้ความเคารพศรัทธาเป็นจำนวนมากตั้งแต่อดีตจนถึงปัจจุบันปัจจุบันประดิษฐานอยู่ในวิหารหลังใหม่ฝั่งตรงข้ามบันไดทางขึ้นยอดเขาสะแกกรัง





จากบนยอดเขาสามารถมองเห็นทิวทัศน์เมืองอุทัยธานีได้กว้างขวางมีจุดนั่งพักผ่อนชมวิวหลายจุดและมีศาสนสถานที่ให้เข้าไปไหว้พระทำบุญหลายแห่งทั้งวิหารพระพุทธรูปสำคัญวิหารพระบรมสารีริกธาตุศาลเจ้าจีนนอกจากนี้ยังเป็นที่ตั้งของมณฑปประดิษฐานรอยพระพุทธบาทจำลองซึ่งย้ายมาจากวัดจันทารามสร้างเมื่อพ.ศ. ๒๔๔๘ ด้านหน้ามีระฆังใบใหญ่ที่พระปลัดใจและชาวอุทัยธานีร่วมกันสร้างเมื่อพ.ศ. ๒๔๔๓ ถือกันว่าเป็นระฆังศักดิ์สิทธิ์ใครมาแล้วต้องตีเพื่อความเป็นสิริมงคล

ทางขึ้นสู่ยอดเขาสะแกกรังขึ้นไปได้สองทางคือทางรถยนต์และจากบริเวณลานวัดจะมีบันได๔๔๙ขั้นตัดตรงขึ้นสู่ยอดเขาสะแกกรังถ้าไม่อยากเดินขึ้นบันไดก็สามารถใช้ทางรถก็ได้โดยขึ้นทางด้านข้างสนามกีฬาจังหวัดซึ่งบนยอดเขานั้นบนเขาสะแกกรังมีศาสนสถานที่สำคัญหลายแห่งคือพระมณฑปทรงไทยสวยงามมีนามว่าสิริมหามายากุฎาคารซึ่งที่บนนี้เขาเปรียบให้เป็นสถานที่ที่พระพุทธเจ้าเสด็จไปเทศนาโปรดพระพุทธมารดาบนสรวงสวรรค์ชั้นดาวดึงส์แล้วเสด็จกลับสู่โลกมนุษย์ซึ่งตามพุทธประวัติกล่าวว่าพระพุทธเจ้าเสด็จลงมาที่เมืองกัสนครและกลายมาเป็นชื่อวัดสังกัสรัตนคีรี

๓. วัดจันทาราม(วัดท่าซุง)

วัดจันทราราม มีมามานับแต่สมัยอยุธยา และเนื่องจากในอดีตนั้นมีการพักซุกไว้บริเวณหน้าวัดชาวบ้านจึงเรียกวัดแห่งนี้ว่าวัดท่าซุง ซึ่งได้เก่าแก่และทรุดโทรมตามกาลเวลา ต่อมาท่านพระราชพรหมยาน หรือหลวงฤาษีลิงดำได้ปฏิสงขรณ์วัดนี้จนมีความสวยงามเป็นศูนย์รวมแห่งสัญญาอีกครั้ง มีการสักการะสิ่งศักดิ์สิทธิ์ที่มีอยู่มากมายในอาณาบริเวณวัด รวมทั้งศพที่ไม่เน่าเปื่อยของหลวงพ่อฤาษีลิงดำในโลงแก้วซึ่งบรรดาศิษยานุศิษย์และประชาชนทั้งหลายยังพากันมานมัสการขอพร เพื่อความเป็นสิริมงคลอยู่จนทระทั่งทุกวันนี้ และบริเวณวัดด้านที่อยู่ติดแม่น้ำสะแกกรังนั้นยังมีจัดพักผ่อน คือ วังมัจฉาที่มีปลาหลากหลายพันธุ์นับหมื่นตัวอาศัยอยู่มากกมาย





๔. วัดอุโบสถาราม (วัดโบสถ์)

วัดโบสถ์หรือวัดอุโบสถารามเดิมชื่อมโนรมย์ชาวบ้านเรียกว่าวัดโบสถ์เป็นวัดเก่าแก่อยู่ริมลำน้ำสะแกกรังในเขตเทศบาลเมืองจากตลาดสดเทศบาลมีสะพานข้ามแม่น้ำไปยังวัดอุโบสถารามซึ่งตั้งอยู่บนฝั่งตะวันออกของแม่น้ำสิ่งที่น่าสนใจในวัดได้แก่จิตรกรรมฝาผนังในโบสถ์และวิหารเป็นภาพเขียนสมัยรัตนโกสินทร์ตอนต้นในโบสถ์เป็นภาพเกี่ยวกับพุทธประวัติเริ่มตั้งแต่ประสูติจนถึงปรินิพพานฝีมือประณีตมาก ส่วนในวิหารเขียนเป็นภาพพระพุทธเจ้าเสด็จโปรดเทพยดาบนสวรรค์และภาพปลงสังขาร ด้านบนฝาผนังเป็นพระสงฆ์สาวกชุมนุมสลับกับพัดยศเหมือนจะไหว้พระประธานในวิหารฝาผนังด้านนอกหน้าวิหารมีภาพถวายพระเพลิงศพพระสัมมาสัมพุทธเจ้าและภาพชีวิตชาวบ้านที่เกี่ยวกับพุทธศาสนา





๕. วัดถ้ำเขาวง

วัดถ้ำเขาวงแต่เดิมชื่อธรรมสถานถ้ำเขาวงคือโดยภูมิประเทศแล้วเป็นสถานที่ที่มีภูเขาล้อมรอบด้านบนมีถ้ำหลายแห่งในหน้าฝนจะมีน้ำตกไหลให้ความร่มเย็นชุ่มชื่นพระภิกษุที่มาอยู่อาศัยก็มีความตั้งใจที่จะพัฒนาสถานที่ให้เป็นที่ปฏิบัติธรรมจึงได้ตั้งชื่อว่าธรรมสถานถ้ำเขาวง



๖. ฮกแซตึ๊ง

ฮกแซตึ้งตั้งอยู่บนถนนศรีอุทัยเดิมเป็นสำนักกินเจชื่อฮกฮันตั๋วต่อมาหลังสงครามโลกครั้งที่๒ ชินแสเล็กแซ่ลี้ได้เปิดร้านขายยาจีนขึ้นที่นี่จึงเปลี่ยนชื่อร้านเป็น "ฮกแซตึ้ง" เป็นบ้านไม้สักโบราณลักษณะอาคารเป็นครึ่งตึกครึ่งไม้หลังคาทรงปั้นหยาผนังอาคารโดยรอบก่ออิฐฉาบปูนชั้นล่างมีตู้ยาจีนและอุปกรณ์บดปรุงยาแบบโบราณเคยใช้เป็นที่ขายยาสมุนไพรจีนและเป็นที่ฝึกฝนให้ชินแสฝึกหัดชั้นบนเป็นห้องโถงขนาดใหญ่พื้นและผนังล้วนเป็นไม้สักประดับลวดลายสลักแบบจีนบริเวณกลางห้องมีแท่นบูชาแบบจีนใช้เป็นโรงเจภายในฮกแซตึ้งยังเป็นที่เก็บรักษาข้าวของเครื่องใช้เครื่องประดับตกแต่งแบบจีนดั้งเดิมที่มากด้วยคุณค่า
ปัจจุบันฮกแซตึ้งเปิดให้เข้าชมเฉพาะในช่วงเทศกาลกินเจเท่านั้นแต่ในช่วงวันปกติผู้สนใจสามารถติดต่อขอเข้าชมล่วงหน้าได้ที่ร้านวัฒนไพศาลโทร. ๐-๕๖๕๑-๑๐๗๘





- **ด้านสังคมและความมั่นคง**

ด้านการปกครอง และประชากร

โครงสร้างการบริหารราชการของจังหวัดอุทัยธานี ประกอบด้วย

๑. ส่วนราชการบริหารส่วนกลาง	๓๘	หน่วยงาน
๒. ส่วนราชการบริหารส่วนภูมิภาค	๓๓	หน่วยงาน
๓. หน่วยงานอิสระ	๖	หน่วยงาน
๔. หน่วยงานรัฐวิสาหกิจ	๑๕	หน่วยงาน

๕. ส่วนราชการบริหารส่วนท้องถิ่น มี ๓ รูปแบบ ได้แก่ องค์การบริหารส่วนจังหวัด ๑ แห่ง เทศบาล ๑๔ แห่ง (เทศบาลเมือง ๑ แห่ง และเทศบาลตำบล ๑๓ แห่ง) และ องค์การบริหารส่วนตำบล ๔๙ แห่ง

การเมืองการปกครอง

ประชากรรวมทั้งสิ้น ๓๒๘,๔๐๐ คน เป็นชาย ๑๖๐,๗๓๘ คน เป็นหญิง ๑๖๗,๖๖๒ คน จำนวนครัวเรือน ๑๒๔,๑๕๙ ครัวเรือน

*(**ที่มา :** ที่ทำการปกครองจังหวัดอุทัยธานีกุมภาพันธ์ ๒๕๖๓)*

เขตการปกครองแบ่งออกเป็น ๘ อำเภอ ๗๐ ตำบล ๖๔๒ หมู่บ้าน คือ

๑. อำเภอเมืองอุทัยธานี	๒. อำเภอหนองขาหย่าง
๓. อำเภอหนองฉาง	๔. อำเภอทัพทัน
๕. อำเภอสว่างอารมณ์	๖. อำเภอลานสัก
๗. อำเภอบ้านไร่	๘. อำเภอห้วยคต

ตารางที่ ๗ เขตการปกครองและพื้นที่ส่วนภูมิภาค ส่วนท้องถิ่น

อำเภอ	ตำบล	หมู่บ้าน	ระยะห่างจากอำเภอถึงจังหวัด(กม.)	เทศบาล	อบต.	พื้นที่ (ตร.กม.)
เมืองอุทัยธานี	๑๔	๘๖	๒	๒	๘	๒๕๐.๑๐๓
ทัพทัน	๑๐	๙๐	๑๙	๓	๔	๓๒๓.๖๓๓
สว่างอารมณ์	๕	๖๕	๓๒	๓	๓	๓๔๑.๔๔๑
หนองฉาง	๑๐	๙๗	๒๒	๒	๘	๓๔๑.๑๘๑
หนองขาหย่าง	๙	๕๓	๑๐	๑	๕	๓๔๗.๗๗๖
บ้านไร่	๑๓	๑๓๖	๘๐	๒	๑๒	๓,๖๒๑.๔๙๒
ลานสัก	๖	๘๔	๕๔	๑	๖	๑,๐๘๐.๔๔๕
ห้วยคต	๓	๓๑	๕๐	-	๓	๔๒๔.๑๗๕
รวม	**๗๐**	**๖๔๒**	**-**	**๑๔**	**๔๙**	**๖,๗๓๐.๒๔๖**

<u>ด้านแรงงาน</u>

กำลังแรงงาน ของจังหวัดอุทัยธานี ปี ๒๕๖๒ มีประชากรอายุ ๑๕ ปีขึ้นไป จำนวน ๒๓๗,๙๒๕ คน เป็นผู้อยู่ในกำลังแรงงาน จำนวน ๑๕๓,๓๑๑ คน แยกเป็นผู้มีงานทำ ๑๕๑,๕๙๕ คน คิดเป็นร้อยละ ๙๘.๘๘ มีผู้ว่างงาน จำนวน ๖๓๙ คน คิดเป็นร้อยละ ๐.๔๑ และผู้ที่รอฤดูกาล จำนวน ๑,๐๙๖ คน คิดเป็นร้อยละ ของกำลังแรงงานรวม ซึ่งผู้อยู่ในกำลังแรงงานเพศชาย มากกว่าเพศหญิง ส่วนผู้อยู่นอกกำลังแรงงาน มีจำนวน ๘๔,๕๙๔ คน ซึ่งส่วนใหญ่เป็นผู้ทำงานที่บ้าน และเรียนหนังสือ

ตารางที่ ๘ จำนวนประชากรอายุ ๑๕ ปีขึ้นไป จำแนกตามสถานภาพแรงงาน และเพศ จังหวัดอุทัยธานี พ.ศ. ๒๕๕๙ – ๒๕๖๒

สถานภาพแรงงาน	๒๕๕๙	๒๕๖๐	๒๕๖๑	๒๕๖๒
รวม	**๒๓๖,๐๐๐**	**๒๓๖,๗๒๙**	**๒๓๗,๓๖๕**	**๒๓๗,๙๒๕**
ประชากรอายุ ๑๕ ปีขึ้นไป	๒๓๖,๐๐๐	๒๓๖,๗๒๙	๒๓๗,๓๖๕	๒๓๖,๗๒๙
ผู้อยู่ในกำลังแรงงาน	๑๕๕,๗๖๒	๑๖๐,๑๔๙	๑๕๙,๓๐๙	๑๕๓,๓๑๑
ผู้มีงานทำ	๑๕๔,๔๘๔	๑๕๙,๓๒๘	๑๕๗,๗๙๘	๑๕๑,๕๙๕
ผู้ว่างงาน	๗๖๐	๗๑๗	๑,๐๙๗	๖๓๙
ผู้ที่รอฤดูกาล	๕๑๘	๑๐๔	๔๑๕	๑,๐๙๖
ผู้อยู่นอกกำลังแรงงาน	๘๐,๒๓๘	๗๖,๕๘๐	๗๘,๐๕๖	๘๔,๕๙๔
ชาย				
ประชากรอายุ ๑๕ ปีขึ้นไป	๑๑๑,๓๕๔	๑๑๑,๕๘๑	๑๑๑,๗๕๕	๑๑๑,๘๗๕
ผู้อยู่ในกำลังแรงงาน	๘๕,๒๖๕	๘๖,๑๖๗	๘๕,๙๐๘	๘๓,๔๒๕
ผู้มีงานทำ	๘๔,๔๔๓	๘๕,๗๘๔	๘๔,๙๗๐	๘๒,๔๖๒
ผู้ว่างงาน	๕๔๐	๓๑๙	๗๗๑	๔๐๐
ผู้ที่รอฤดูกาล	๒๘๒	๖๔	๑๖๘	๕๖๓
ผู้อยู่นอกกำลังแรงงาน	๒๖,๐๘๙	๒๕,๔๑๔	๒๕,๘๔๗	๘๔,๕๙๔
หญิง				
ประชากรอายุ ๑๕ ปีขึ้นไป	๑๒๔,๖๔๖	๑๒๕,๑๔๘	๑๒๕,๖๑๐	๑๒๖,๐๕๐
ผู้อยู่ในกำลังแรงงาน	๗๐,๔๙๗	๗๓,๙๘๒	๗๓,๔๐๑	๖๙,๙๐๖

สถานภาพแรงงาน	๒๕๕๙	๒๕๖๐	๒๕๖๑	๒๕๖๒
ผู้มีงานทำ	๗๐,๐๔๑	๗๓,๕๔๔	๗๒,๘๒๘	๖๙,๑๓๔
ผู้ว่างงาน	๒๒๐	๓๙๘	๓๒๖	๒๓๙
ผู้ที่รอฤดูกาล	๒๓๖	๔๐	๒๔๗	๕๓๓
ผู้อยู่นอกกำลังแรงงาน	๕๔,๑๔๙	๕๑,๑๖๖	๕๒,๒๐๙	๕๖,๑๔๔

ที่มา : *สำนักงานสถิติจังหวัดอุทัยธานี*

ประชากรอายุ ๑๕ ปีขึ้นไป ที่มีงานทำของจังหวัดอุทัยธานี ในปี ๒๕๖๒ มี ๑๕๑,๕๙๖ คน แยกเป็นอาชีพที่มีผู้มีงานทำมากที่สุด คือ ผู้ปฏิบัติงานที่มีฝีมือทางด้านการเกษตรและการประมง จำนวน ๖๗,๓๗๗ คน คิดเป็นร้อยละ ๔๔.๔๔ รองลงมา คือ พนักงานบริการ และพนักงานในร้านค้าและตลาด จำนวน ๒๔,๐๑๗ คน คิดเป็นร้อยละ ๑๕.๘๔ และอาชีพขั้นพื้นฐานต่าง ๆ ในด้านการขายและการให้บริการ จำนวน ๑๙,๙๔๖ คน คิดเป็นร้อยละ ๑๓.๑๕ ผู้มีงานทำเพศชาย มากกว่าเพศหญิง จำนวน ๑๓,๓๒๘ คน

ตารางที่ ๙ จำนวนประชากรอายุ ๑๕ ปีขึ้นไป ที่มีงานทำ จำแนกตามอาชีพ และเพศ
จังหวัดอุทัยธานี พ.ศ.๒๕๕๙ - ๒๕๖๒

อาชีพและเพศ	๒๕๕๙	๒๕๖๐	๒๕๖๑	๒๕๖๒
รวม	**๑๕๔,๔๘๔**	**๑๕๙,๓๒๘**	**๑๕๗,๗๙๘**	**๑๕๑,๕๙๖**
๑. ผู้บัญญัติกฎหมาย ข้าราชการระดับอาวุโสและผู้จัดการ	๓,๔๙๒	๓,๑๐๒	๒,๔๖๑	๒,๑๙๓
๒. ผู้ประกอบวิชาชีพด้านต่างๆ	๖,๔๘๓	๖,๗๗๗	๕,๗๙๗	๗,๘๖๖
๓. ผู้ประกอบวิชาชีพช่างเทคนิคสาขาต่างๆและอาชีพที่เกี่ยวข้อง	๔,๐๒๖	๓,๕๖๓	๓,๗๗๒	๓,๙๖๗
๔. เสมียน	๓,๙๒๖	๓,๙๖๗	๔,๓๔๙	๔,๕๒๙
๕. พนักงานบริการ และพนักงานในร้านค้าและตลาด	๒๑,๐๙๙	๒๔,๖๐๕	๒๗,๐๕๙	๒๔,๐๑๗
๖. ผู้ปฏิบัติงานที่มีฝีมือทางด้านการเกษตรและการประมง	๖๙,๕๕๑	๗๒,๔๓๐	๗๑,๑๖๘	๖๗,๓๗๗
๗. ผู้ปฏิบัติงานด้านความสามารถทางฝีมือและธุรกิจการค้าที่เกี่ยวข้อง	๑๔,๓๐๗	๑๔,๕๔๖	๑๔,๕๖๒	๑๕,๒๑๓
๘. ผู้ปฏิบัติการโรงงานและเครื่องจักรและผู้ปฏิบัติงานด้านการประกอบ	๖,๘๖๔	๕,๗๙๒	๖,๘๑๖	๖,๔๘๘
๙. อาชีพขั้นพื้นฐานต่างๆ ในด้านการขายและการให้บริการ	๒๔,๓๗๖	๒๔,๕๔๖	๒๑,๘๑๔	๑๙,๙๔๖
๑๐. คนงานซึ่งมิได้จำแนกไว้ในหมวดอื่น	-	-	-	-
ชาย	**๘๔,๔๔๓**	**๘๕,๗๘๔**	**๘๔,๙๗๐**	**๘๒,๔๖๒**
๑. ผู้บัญญัติกฎหมาย ข้าราชการระดับอาวุโสและผู้จัดการ	๒,๒๕๔	๒,๐๓๒	๑,๘๗๖	๑,๕๗๔
๒. ผู้ประกอบวิชาชีพด้านต่างๆ	๒,๕๙๗	๒,๑๑๘	๑,๗๑๒	๒,๑๖๘
๓. ผู้ประกอบวิชาชีพช่างเทคนิคสาขาต่างๆและอาชีพที่เกี่ยวข้อง	๑,๘๙๓	๑,๘๙๘	๑,๘๙๙	๑,๙๙๗
๔. เสมียน	๑,๐๒๗	๘๓๑	๑,๑๐๒	๑,๒๘๐
๕. พนักงานบริการ และพนักงานในร้านค้าและตลาด	๘,๔๑๗	๑๐,๐๒๖	๑๐,๓๖๕	๙,๑๘๙
๖. ผู้ปฏิบัติงานที่มีฝีมือทางด้านการเกษตรและการประมง	๔๐,๔๑๓	๕๑,๕๐๐	๔๑,๕๔๖	๓๙,๗๓๙
๗. ผู้ปฏิบัติงานด้านความสามารถทางฝีมือและธุรกิจการค้าที่เกี่ยวข้อง	๙,๙๒๗	๙,๙๙๕	๙,๔๒๗	๑๐,๐๔๘
๘. ผู้ปฏิบัติการโรงงานและเครื่องจักรและผู้ปฏิบัติงานด้านการประกอบ	๕,๓๖๗	๔,๓๒๗	๕,๑๐๘	๕,๗๑๖
๙. อาชีพขั้นพื้นฐานต่างๆ ในด้านการขายและการให้บริการ	๑๒,๕๐๓	๑๓,๐๕๗	๑๑,๙๓๕	๑๐,๗๕๑
๑๐. คนงานซึ่งมิได้จำแนกไว้ในหมวดอื่น	-	-	-	-

อาชีพและเพศ	๒๕๕๙	๒๕๖๐	๒๕๖๑	๒๕๖๒
หญิง	**๗๐,๐๔๑**	**๗๓,๕๔๔**	**๗๒,๘๒๘**	**๖๙,๑๓๔**
๑. ผู้บัญญัติกฎหมาย ข้าราชการระดับอาวุโสและผู้จัดการ	๑,๒๓๘	๑,๐๗๐	๕๘๕	๖๑๙
๒. ผู้ประกอบวิชาชีพด้านต่างๆ	๓,๘๘๖	๔,๖๕๙	๔,๐๘๕	๕,๖๙๘
๓. ผู้ประกอบวิชาชีพช่างเทคนิคสาขาต่างๆและอาชีพที่เกี่ยวข้อง	๒,๑๓๓	๑,๖๖๕	๑,๘๗๓	๑,๙๗๐
๔. เสมียน	๒,๘๙๙	๓,๑๓๖	๓,๒๔๗	๓,๒๔๙
๕. พนักงานบริการ และพนักงานในร้านค้าและตลาด	๑๒,๖๒๘	๑๔,๕๗๙	๑๖,๖๙๔	๑๔,๘๒๘
๖. ผู้ปฏิบัติงานที่มีฝีมือทางด้านการเกษตรและการประมง	๒๙,๑๓๘	๓๐,๙๓๐	๒๙,๖๒๒	๒๗,๖๓๘
๗. ผู้ปฏิบัติงานด้านความสามารถทางฝีมือและธุรกิจการค้าที่เกี่ยวข้อง	๔,๓๓๕	๔,๕๕๑	๕,๑๓๕	๕,๑๖๕
๘. ผู้ปฏิบัติการโรงงานและเครื่องจักรและผู้ปฏิบัติงานด้านการประกอบ	๑,๔๙๗	๑,๔๖๕	๑,๗๐๘	๗๗๒
๙. อาชีพขั้นพื้นฐานต่างๆ ในด้านการขายและการให้บริการ	๑๒,๒๓๓	๑๑,๔๘๙	๙,๘๗๙	๙,๑๙๕
๑๐. คนงานซึ่งมิได้จำแนกไว้ในหมวดอื่น	-	-	-	-

ที่มา : *สำนักสถิติจังหวัดอุทัยธานี*

ระดับการศึกษาของผู้มีงานทำ ในปี ๒๕๖๒ พบว่าผู้มีงานทำส่วนใหญ่มีการศึกษาต่ำกว่าประถมศึกษา จำนวน ๔๓,๙๒๒ คน คิดเป็นร้อยละ๒๘.๙๗ รองลงมาเป็นผู้มีการศึกษาระดับประถมศึกษา จำนวน ๓๖,๐๕๘ คน คิดเป็นร้อยละ ๒๓.๗๘ ระดับอุดมศึกษา จำนวน ๒๔,๘๙๑ คน คิดเป็นร้อยละ ๑๖.๔๑ ระดับมัธยมศึกษาตอนต้น จำนวน ๒๑,๙๑๒ คน คิดเป็นร้อยละ ๑๔.๔๕ ระดับมัธยมศึกษาตอนปลาย จำนวน ๒๑,๐๖๘ คน คิดเป็นร้อยละ ๑๓.๘๙ ไม่มีการศึกษา จำนวน ๓,๕๕๕ คน คิดเป็นร้อยละ ๒.๓๔ และไม่ทราบ จำนวน ๑๗๒ คน คิดเป็นร้อยละ ๐.๑๑ ตามลำดับ

ตารางที่ ๑๐ จำนวนผู้มีงานทำ จำแนกตามระดับการศึกษา จังหวัดอุทัยธานี พ.ศ.๒๕๕๙ - ๒๕๖๒

ระดับการศึกษา	๒๕๕๙	๒๕๖๐	๒๕๖๑	๒๕๖๒
๑. ไม่มีการศึกษา	๓,๗๘๙	๔,๓๐๕	๔,๑๒๑	๓,๕๕๕
๒. ต่ำกว่าประถมศึกษา	๕๑,๓๑๘	๕๑,๒๐๑	๕๐,๑๓๕	๔๓,๙๒๒
๓. ประถมศึกษา	๔๐,๔๙๐	๔๒,๙๑๐	๓๙,๙๔๔	๓๖,๐๕๘
๔. มัธยมศึกษาตอนต้น	๑๙,๘๖๓	๒๐,๐๔๒	๒๑,๗๕๘	๒๑,๙๑๒
๕. มัธยมศึกษาตอนปลาย	๑๗,๙๔๕	๑๙,๑๓๗	๑๙,๖๖๓	๒๑,๐๘๖
๖. อุดมศึกษา	๒๐,๙๐๑	๒๑,๕๖๗	๒๒,๐๕๗	๒๔,๘๙๑
๗. การศึกษาอื่นๆ	-	-	-	-
๘. ไม่ทราบ	๑๗๘	๑๖๖	๑๒๐	๑๗๒
รวม	**๑๕๔,๔๘๔**	**๑๕๙,๓๒๘**	**๑๕๗,๗๙๘**	**๑๕๑,๕๙๖**

ที่มา : *สำนักสถิติจังหวัดอุทัยธานี*

การว่างงาน ของจังหวัดอุทัยธานี ในปี ๒๕๖๒ มีผู้ว่างงานจำนวน ๖๓๙ คน คิดเป็นร้อยละ ๐.๔๑ ของผู้อยู่ในกำลังแรงงานซึ่งมีอัตราการว่างงานลดลงร้อยละ ๐.๒๗ จากปี ๒๕๖๑ ที่มีอัตราการว่างงานร้อยละ ๐.๖๘ พบว่าผู้ว่างงานเป็นเพศชาย จำนวน ๔๐๐ คน คิดเป็นร้อยละ ๖๒.๕๙ และเพศหญิง จำนวน ๒๓๙ คน คิดเป็นร้อยละ ๓๗.๔๐

ตารางที่ ๑๑ จำนวนผู้ว่างงาน จำแนกตามเพศ จังหวัดอุทัยธานี พ.ศ.๒๕๕๙ - ๒๕๖๒

อัตราการว่างงาน	๒๕๕๙	๒๕๖๐	๒๕๖๑	๒๕๖๒
ชาย	๕๔๐	๓๑๙	๗๗๑	๔๐๐
หญิง	๒๒๐	๓๙๘	๓๒๖	๒๓๙
รวม	**๗๖๐**	**๗๑๗**	**๑,๐๙๗**	**๖๓๙**

ที่มา : สำนักงานสถิติจังหวัดอุทัยธานี

แรงงานต่างด้าว ที่ได้รับอนุญาตทำงานในจังหวัดอุทัยธานี ในปี ๒๕๖๒ โดยส่วนใหญ่เป็นแรงงานต่างด้าวที่เข้ามาทำงานจะเป็นแรงงานต่างด้วยสัญชาติเมียนมา ลาว กัมพูชา มีจำนวน ๑,๑๙๕ คน คิดเป็นร้อยละ ๙๑.๒๙ รองลงมา คือ กลุ่มแรงงานต่างด้าว ตามมาตร ๕๙ จำนวน ๖๓ คน คิดเป็นร้อยละ ๔.๘๑ และประเภทคนกลุ่มน้อย จำนวน ๕๑ คน คิดเป็นร้อยละ ๓.๘๙ ตามลำดับ

ตารางที่ ๑๒ จำนวนแรงงานต่างด้าวถูกกฎหมายจังหวัดอุทัยธานี จำแนกตามประเภทการได้รับอนุญาต พ.ศ.๒๕๕๙ - ๒๕๖๒

ปี	ประเภทตลอดชีพ (มาตร๙)	ประเภทชั่วคราว (มาตรา ๙)	ประเภทส่งเสริมการลงทุน (มาตรา ๑๒)	ประเภทนำเข้า	พิสูจน์สัญชาติ (พม่า ลาว กัมพูชา)	ประเภทมาตรา ๑๓ (พื้นที่สูง)	รวม
๒๕๕๙	-	๘๒	-	๑๓	**๑๕**	**๓๐**	**๑๔๐**
๒๕๖๐	-	๓๓๕	-	๘๗	**๑,๔๘๕**	**๗๖**	**๑,๙๘๓**
๒๕๖๑	-	๘๐	-	๔๘	**๑,๓๗๑**	**๖๖**	**๑,๕๖๕**
๒๕๖๒	-	-	๗๘	๑๓	**๑๖๙**	**๒๒๙**	**๔๘๙**

ที่มา : *สำนักงานจัดงานจังหวัดอุทัยธานี*

<u>ความยากจน</u>

เส้นความยากจน จังหวัดอุทัยธานี ปี ๒๕๖๑ มีจำนวน ๒,๓๙๙ บาท/คน/เดือน เพิ่มขึ้นจำนวน ๗๕ บาท/คน/เดือน คิดเป็นร้อยละ ๓.๑๓ จากปี ๒๕๖๐ ที่มีจำนวน ๒,๓๒๔ บาท/คน/เดือน

จำนวนคนจน จังหวัดอุทัยธานี ปี ๒๕๖๑ มีจำนวน ๒๗,๑๐๐ คน เพิ่มขึ้น จำนวน ๕,๑๐๐ คน คิดเป็นร้อยละ ๒๒.๑๘ จากปี ๒๕๖๐ ที่มีจำนวน ๒๒,๐๐๐ คน

สัดส่วนคนจน จังหวัดอุทัยธานี ปี ๒๕๖๑ ร้อยละ ๙.๓๐ เพิ่มขึ้น จากปี ๒๕๖๐ ที่มีร้อยละ ๗.๕๕

ตารางที่ ๑๓ เส้นความยากจน จำนวนคนจน และสัดส่วนคนจน (ด้านรายจ่าย) จังหวัดอุทัยธานี พ.ศ.๒๕๕๘ - ๒๕๖๑

	๒๕๕๘	๒๕๕๙	๒๕๖๐	๒๕๖๑
เส้นความยากจน (บาท/คน/เดือน)	๒๒๘๒	๒๓๓๗	๒๓๒๔	๒๓๙๙
จำนวนคนจน (พันคน)	๑๑.๓	๑๗.๘	๒๒.๐	๒๗.๑
สัดส่วนคนจน (ร้อยละ)	๓.๘๕	๖.๐๘	๗.๕๕	๙.๓๐

กราฟแสดง เส้นความยากจน จำนวนคนจน และสัดส่วนคนจน (ด้านรายจ่าย) จังหวัดอุทัยธานี พ.ศ. ๒๕๕๘ - ๒๕๖๑

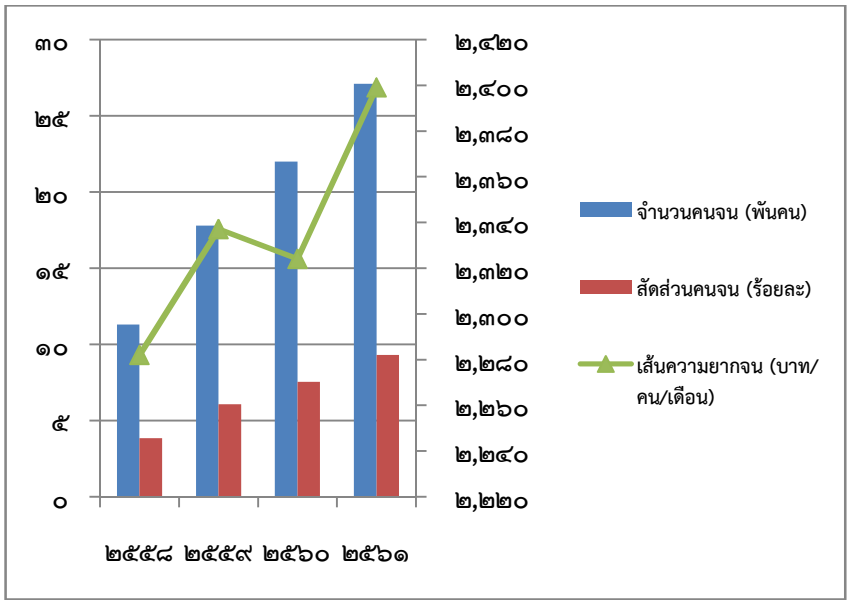

อาชญากรรม

จังหวัดอุทัยธานีมีสถานภาพอาชญากรรมในหลายด้าน แต่อยู่ในเกณฑ์ค่อนข้างน้อยเมื่อเทียบกับหน่วยภาคใหญ่ การวิเคราะห์ความมั่นคงจะเป็นการนับสถิติตามฐานความผิดในคดีอาญา ซึ่งถือได้ว่าเป็นหนึ่งในเรื่องที่จังหวัดอุทัยธานีให้ความสำคัญมาโดยตลอด เพื่อหาทางป้องกันไม่ให้เกิดคดีหรือเพื่อป้องกันให้เกิดเหตุการณ์ความผิดที่เกี่ยวข้องกับคดีอาญาน้อยที่สุด

การวิเคราะห์แบบเป็นเนื้อหากลุ่มคดี ๔ กลุ่มใหญ่ ได้แก่ ๑) คดีความผิดเกี่ยวกับชีวิต ร่างกาย และเพศ ๒) คดีความผิดเกี่ยวกับทรัพย์ ๓) ฐานความผิดพิเศษ และ ๔) คดีความผิดที่รัฐเป็นผู้เสียหาย

พิจารณาการรับแจ้งคดีอาญา ๓ กลุ่ม ได้แก่ คดีความผิดเกี่ยวกับชีวิต ร่างกาย และเพศ คดีความผิดเกี่ยวกับทรัพย์ และฐานความผิดพิเศษ ปี พ.ศ. ๒๕๖๑ ถึง พ.ศ. ๒๕๖๒ พบว่าคดีอาญาส่วนใหญ่ของจังหวัดอุทัยธานีเป็นคดีความผิดเกี่ยวกับทรัพย์

ภาพที่ ๒ การรับแจ้ง คดีอาญา ๓ กลุ่ม ระหว่างปี พ.ศ. ๒๕๖๑ – ๒๕๖๒ (คดีความผิดเกี่ยวกับชีวิต ร่างกาย และเพศ/คดีความผิดเกี่ยวกับทรัพย์/ฐานความผิดพิเศษ)

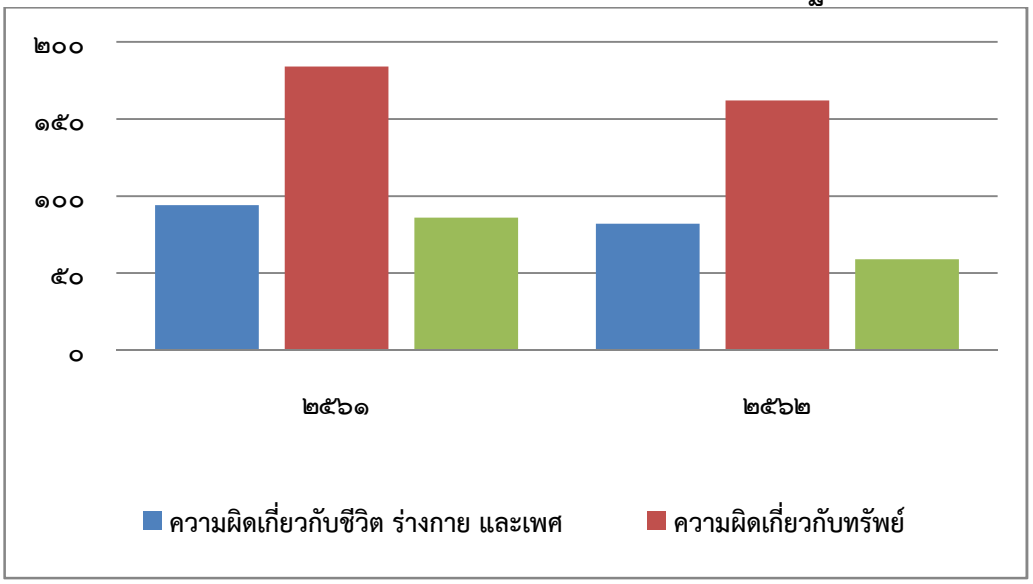

ความผิดเกี่ยวกับชีวิต ร่างกาย และเพศ ในช่วงปี พ.ศ.๒๕๖๑ – ๒๕๖๓ มีอัตราการเกิดคดีความผิดที่เกี่ยวกับชีวิต ร่างกายและเพศ ส่วนใหญ่เป็นคดีทำร้ายร่างกายและข่มขืนกระทำชำเรา

ตารางที่ ๑๔ คดีความผิดเกี่ยวกับชีวิต ร่างกาย และเพศ ระหว่างปี พ.ศ.๒๕๖๑ - ๒๕๖๒

ประเภทความผิด	ปีงบประมาณ พ.ศ. ๒๕๖๑			ปีงบประมาณ พ.ศ. ๒๕๖๒		
	จำนวนที่รับแจ้ง	จำนวนที่จับกุม		จำนวนที่รับแจ้ง	จำนวนที่จับกุม	
		ราย	คน		ราย	คน
๑. ความผิดเกี่ยวกับชีวิตร่างกาย และเพศ	**๙๔**	**๑๐๓**	**๑๐๓**	**๘๒**	**๗๗**	**๑๐๓**
๑.๑ ฆ่าผู้อื่น	๕	๕	๕	๔	๔	๕
๑.๒ ทำร้ายผู้อื่นถึงแก่ความตาย	๑	๑	๑	๑	๑	๑
๑.๓ พยายามฆ่า	๒๐	๒๐	๒๐	๑๐	๙	๑๒
๑.๔ ทำร้ายร่างกาย	๓๕	๔๓	๔๓	๓๒	๓๑	๓๘
๑.๕ ข่มขืนกระทำชำเรา	๒๑	๒๒	๒๒	๒๒	๒๑	๓๓
๑.๖ อื่น ๆ	๑๒	๑๒	๑๒	๑๓	๑๑	๑๔

ที่มา : *สำนักงานตำรวจแห่งชาติ*

ความผิดเกี่ยวกับทรัพย์ในช่วง ปี พ.ศ.๒๕๖๑ - ๒๕๖๒ มีแนวโน้มการเกิดคดีดังกล่าวลดลง โดยคดีส่วนใหญ่เป็นคดีลักทรัพย์

ตารางที่ ๑๕ คดีความผิดเกี่ยวกับทรัพย์ ระหว่างปี พ.ศ.๒๕๖๑ - ๒๕๖๒

ประเภทความผิด	ปีงบประมาณ พ.ศ.๒๕๖๑			ปีงบประมาณ พ.ศ.๒๕๖๒		
	จำนวนที่รับแจ้ง	จำนวนที่จับกุม		จำนวนที่รับแจ้ง	จำนวนที่จับกุม	
		ราย	คน		ราย	คน
๒. ความผิดเกี่ยวกับทรัพย์	**๑๘๔**	**๑๖๒**	**๑๖๕**	**๑๖๒**	**๑๓๙**	**๑๖๑**
๒.๑ ปล้นทรัพย์	๐	๐	๐	๐	๐	๐
๒.๒ ชิงทรัพย์	๒	๓	๓	๐	๐	๐
๒.๓ วิ่งราวทรัพย์	๒	๒	๒	๒	๒	๒
๒.๔ ลักทรัพย์	๖๒	๔๘	๔๘	๕๖	๕๐	๖๑
๒.๕ กรรโชกทรัพย์	๐	๐	๐	๐	๐	๐
๒.๖ ฉ้อโกง	๔๔	๓๖	๓๖	๔๒	๓๒	๓๔
๒.๗ ยักยอกทรัพย์	๓๕	๒๘	๒๘	๒๘	๒๓	๒๖
๒.๘ ทำให้เสียทรัพย์	๗	๑๐	๑๐	๑๑	๑๑	๑๑
๒.๙ รับของโจร	๐	๐	๐	๒	๒	๓
๒.๑๐ ลักพาเรียกค่าไถ่	๐	๐	๐	๐	๐	๐
๒.๑๑ วางเพลิง	๑	๑	๑	๑	๐	๐
๒.๑๒ อื่น ๆ	๓๑	๓๗	๓๗	๑๘	๑๗	๒๑
การโจรกรรมรถยนต์	๐	๐	๐	๐	๐	๐
การโจรกรรมรถจักรยานยนต์	๓	๕	๕	๒	๒	๓

ที่มา : *สำนักงานตำรวจแห่งชาติ*

ฐานความผิดพิเศษเป็นความผิดตาม พ.ร.บ. ต่างๆ จังหวัดอุทัยธานีมีพื้นที่ป่าไม้ราวๆ ครึ่งหนึ่งของจังหวัด ทำให้การรับแจ้งความผิดที่เกี่ยวข้องกับป่าไม้ ค่อนข้างสูงกว่า แต่เมื่อดูช่วงระยะเวลาของปี พ.ศ.๒๕๖๑ – ๒๕๖๒ จะพบว่ามีอัตราการรับแจ้งที่ลดลง

ตารางที่ ๑๖ คดีฐานความผิดพิเศษ ระหว่างปี พ.ศ.๒๕๖๑ – ๒๕๖๒

ประเภทความผิด	ปีงบประมาณ พ.ศ. ๒๕๖๑			ปีงบประมาณ พ.ศ. ๒๕๖๒		
	จำนวนที่รับแจ้ง	จำนวนที่จับกุม		จำนวนที่รับแจ้ง	จำนวนที่จับกุม	
		ราย	คน		ราย	คน
๓. ฐานความผิดพิเศษ	**๘๖**	**๕๓**	**๕๓**	**๕๙**	**๒๖**	**๓๖**
๓.๑ พ.ร.บ.ป้องกันและปราบปรามการค้ามนุษย์ พ.ศ. ๒๕๕๑	๐	๐	๐	๐	๐	๐
๓.๒ พ.ร.บ.คุ้มครองเด็ก	๐	๐	๐	๐	๐	๐
๓.๓ พ.ร.บ.ลิขสิทธิ์	๑	๑	๑	๑	๑	๑
๓.๔ พ.ร.บ.สิทธิบัตร	๐	๐	๐	๐	๐	๐
๓.๕ พ.ร.บ.เครื่องหมายการค้า	๐	๐	๐	๐	๐	๐
๓.๖ พ.ร.บ.ว่าด้วยการกระทำผิดเกี่ยวกับคอมพิวเตอร์	๒	๒	๒	๐	๐	๐
๓.๗ ความผิดเกี่ยวกับบัตรอิเล็กทรอนิกส์ (ป.อาญา ม.๒๖๙/๑-๒๖๙/๗)	๑	๑	๑	๐	๐	๐
๓.๘ พ.ร.บ.ป่าไม้	๔๗	๑๗	๑๗	๓๕	๑๑	๑๔
๓.๙ พ.ร.บ.ป่าสงวนแห่งชาติ	๘	๖	๖	๘	๔	๕
๓.๑๐ พ.ร.บ.อุทยานแห่งชาติ	๐	๐	๐	๐	๐	๐
๓.๑๑ พ.ร.บ.สงวนและคุ้มครองสัตว์ป่า	๒๒	๒๐	๒๐	๑๔	๙	๑๕
๓.๑๒ พ.ร.บ.ส่งเสริมและรักษาคุณภาพสิ่งแวดล้อม	๐	๐	๐	๐	๐	๐
๓.๑๓ พ.ร.บ.งาช้าง	๐	๐	๐	๐	๐	๐
๓.๑๔ พ.ร.บ.การขุดดินและถมดิน	๐	๐	๐	๐	๐	๐
๓.๑๕ พ.ร.บ.ศุลกากร	๑	๑	๑	๐	๐	๐
๓.๑๖ พ.ร.บ.ป้องกันและปราบปรามการฟอกเงิน	๐	๐	๐	๐	๐	๐
๓.๑๗ พ.ร.บ.ห้ามเรียกดอกเบี้ยเกินอัตรา พ.ศ.๒๔๗๕	๔	๕	๕	๑	๑	๑

ที่มา : *สำนักงานตำรวจแห่งชาติ*

คดีความผิดที่รัฐเป็นผู้เสียหายคดีส่วนใหญ่เป็นคดีในเรื่องของยาเสพติดและการพนัน ในระหว่างปี พ.ศ.๒๕๖๑ – ๒๕๖๒ คดีในเรื่องของยาเสพติดมีแนวโน้มของการเกิดคดีเพิ่มสูงขึ้น

ในส่วนของคดียาเสพติดนั้น ความผิดส่วนใหญ่เป็นเรื่องของการเสพยาเสพติด การครอบครองเพื่อจำหน่าย และการครอบครอง

ตารางที่ ๑๗ คดีความผิดที่รัฐเป็นผู้เสียหาย ระหว่างปี พ.ศ.๒๕๖๑ - ๒๕๖๒

ประเภทความผิด	ปีงบประมาณ พ.ศ. ๒๕๖๑		ปีงบประมาณ พ.ศ. ๒๕๖๒	
	จำนวนที่จับกุม		จำนวนที่จับกุม	
	ราย	คน	ราย	คน
๔. คดีความผิดที่รัฐเป็นผู้เสียหาย	**๑,๗๓๕**	**๑,๒๓๑**	**๑,๖๙๓**	**๑,๙๓๐**
๔.๑ ยาเสพติด	๑,๒๓๑	๑๐๓	๑,๔๘๒	๑,๕๑๗
๔.๒ อาวุธปืนและวัตถุระเบิด	๑๐๓	๓๗๙	๙๕	๙๖
๔.๓ การพนัน	๓๗๙	๐	๙๑	๒๙๒
๔.๔ ความผิดเกี่ยวกับวัสดุสื่อ สิ่งพิมพ์ลามกอนาจาร	๐	๐	๐	๐
๔.๕ ความผิด พ.ร.บ.คนเข้าเมือง	๑๑	๐	๑๙	๑๙
๔.๖ ความผิดเกี่ยวกับการป้องกันและปราบปรามการค้าประเวณี	๐	๐	๑	๑
๔.๗ ความผิดเกี่ยวกับสถานบริการ	๐	๐	๐	๐
๔.๘ ความผิดเกี่ยวกับการควบคุมเครื่องดื่มแอลกอฮอล์	๑๑	๑๑	๕	๕

<u>ปัญหายาเสพติด</u> สถานการณ์ด้านยาเสพติดของจังหวัดมีแนวโน้มสูงขึ้น โดยเฉพาะในหมู่บ้าน/ชุมชน จำนวนผู้กระทำความผิดในคดียาเสพติดมีจำนวนเพิ่มสูงขึ้น เนื่องจากยาเสพติดที่อยู่ในประเทศมีจำนวนมากและราคาถูก อาจส่งผลให้เกิดผู้เสพรายใหม่และในขณะเดียวกันผู้ใช้ยาเสพติดเดิมจะสามารถใช้ในปริมาณที่มากขึ้น โดยยาเสพติดที่เป็นปัญหาหลักในพื้นที่ยังคงเป็นยาบ้า รองลงมาได้แก่ กัญชาแห้งและไอซ์ ยาเสพติดที่จำหน่ายในพื้นที่ส่วนใหญ่ขนส่งมาจากทางภาคเหนือของประเทศ เพื่อส่งต่อไปยังภาคกลาง และบางส่วนมาจากแหล่งพักยาเสพติดในพื้นที่ใกล้เคียง เช่น จังหวัดนครสวรรค์ จังหวัดสุพรรณบุรี และจังหวัดชัยนาท ซึ่งพื้นที่ที่ควรเฝ้าระวังปัญหาการค้าและการแพร่ระบาดของยาเสพติด ได้แก่ อำเภอลานสัก อำเภอบ้านไร่ อำเภอเมืองอุทัยธานี อำเภอหนองฉาง และอำเภอทัพทัน ตามลำดับ สถิติการจับกุมผู้ที่เกี่ยวข้องกับยาเสพติด คือ เสพยาเสพติด รองลงมาได้แก่ ครอบครองเพื่อจำหน่าย และครอบครอง พื้นที่การจับกุม ได้แก่ อำเภอบ้านไร่ อำเภอทัพทัน อำเภอลานสัก อำเภอสว่างอารมณ์และอำเภอเมืองอุทัยธานี และกลุ่มผู้ค้าส่วนใหญ่เป็นกลุ่มผู้ค้าเครือข่ายที่เชื่อมโยงกันในหลายพื้นที่ ทั้งจังหวัดอุทัยธานี จังหวัดนครสวรรค์และจังหวัดสุพรรณบุรี โดยมีเส้นทางการลำเลียงที่สำคัญ คือ เส้นทางจากอำเภอลาดยาว จังหวัดนครสวรรค์ เข้าสู่อำเภอสว่างอารมณ์และอำเภอลานสัก จังหวัดอุทัยธานี และในปัจจุบันมีการลักลอบขนส่งยาเสพติดผ่านระบบขนส่งทางพัสดุภัณฑ์ทั้งภาคเอกชนและภาครัฐเพิ่มขึ้นเนื่องจากซึ่งยากต่อการติดตาม ตรวจค้นของเจ้าหน้าที่

กลุ่มที่เคยมีพฤติกรรมเกี่ยวข้องกับยาเสพติด กลุ่มอาชีพรับจ้าง และกลุ่มเกษตรกรเป็นกลุ่มเป้าหมายที่ต้องเฝ้าระวังเป็นพิเศษ โยระบบเฝ้าระวังในพื้นที่หมู่บ้าน/ชุมชน เป็นกลไกหลักในการเสริมสร้างภูมิคุ้มกัน และควบคุมสถานการณ์การแพร่ระบาดในพื้นที่ แผนงาน/โครงการที่สำคัญที่เป็นกลไกในการแก้ไขปัญหายาเสพติดในพื้นที่ เช่น

- การสร้างภูมิคุ้มกันในสถานศึกษา ผ่านโครงการผู้ว่าฯ หน้าเสาธง /โครงการลูกเสือต้านภัยยาเสพติด /โครงการเยาวชนเดินทางสายใหม่ /โครงการครูตำรวจ D.A.R.E.

- โครงการสร้างภูมิคุ้มกันในกลุ่มแรงงาน ผ่านโครงการโรงงานสีขาว มีโรงงานผ่านเกณฑ์ ในปี ๒๕๕๙ จำนวน ๑๐ แห่ง /ชมรม TO BE NUMBER ONE ในสถานประกอบการ

- แผนประชารัฐร่วมใจสร้างหมู่บ้านชุมชนมั่นคง ปลอดภัยยาเสพติด พ.ศ. ๒๕๕๙ -๒๕๖๐ จำนวน ๖๙ หมู่บ้าน / โครงการหมู่บ้านกองทุนแม่ของแผ่นดิน ในการจัดกิจกรรมขยายเครือข่ายป้องกันและเฝ้าระวังปัญหายาเสพติดในหมู่บ้าน

- กิจกรรมรณรงค์ให้ความรู้เพื่อป้องกันยาเสพติดในสถานประกอบการ โดยมีเป้าหมาย ๒๔ แห่ง ดำเนินการ ๔ แห่ง คิดเป็นร้อยละ ๑๖.๖๗ จำนวนลูกจ้างเป้าหมาย ๖๐๐ คน ดำเนินการ ๘๔ คน คิดเป็นร้อยละ ๑๔

- โครงการคุณภาพชีวิตดีวิถีอู่ไท โดยมีวัตถุประสงค์เพื่อเพื่อพัฒนาทักษะและบทบาทของเยาวชนเก่ง และดี ห่างไกลยาเสพติด ด้วยกิจกรรมที่สร้างสรรค์ TO BE NUMBER ONE สำนักงานสาธารณสุขจังหวัดอุทัยธานีเป็นหน่วยงานดำเนินการ ซึ่งเป็นโครงการที่บรรจุอยู่ในแผนปฏิบัติราชการประจำปีของจังหวัดอุทัยธานี ประจำปีงบประมาณ พ.ศ. ๒๕๖๓ และเป็นโครงการที่บรรจุอยู่ในร่างพระราชบัญญัติงบประมาณรายจ่ายประจำปีงบประมาณ พ.ศ. ๒๕๖๔

- โครงการอบรมสร้างกลุ่มเครือข่ายภาคประชาชน ห่างไกลยาเสพติด ตำรวจภูธรจังหวัดอุทัยธานีเป็นหน่วยดำเนินการ ซึ่งดำเนินการในปีงบประมาณ พ.ศ. ๒๕๖๓

- **ด้านทรัพยากรธรรมชาติและสิ่งแวดล้อม**

ป่าไม้

มีสภาพเป็นพื้นที่คุ้มครอง ได้แก่ ป่าสงวนแห่งชาติ ๙ แห่ง วนอุทยาน ๒ แห่ง เขตรักษาพันธุ์สัตว์ป่า ๑ แห่ง และเขตห้ามล่าสัตว์ป่า ๑ แห่ง มีเนื้อที่รวม ๒,๘๒๘,๑๘๕ ไร่ คิดเป็นร้อยละ ๖๗.๒๓ ของพื้นที่จังหวัดทั้งหมด โดยเฉพาะเขตรักษาพันธุ์สัตว์ป่าห้วยขาแข้ง มีพื้นที่ครอบคลุมเขตอำเภอลานสัก อำเภอห้วยคต และอำเภอบ้านไร่ จังหวัดอุทัยธานี และอำเภออุ้มผาง จังหวัดตาก มีเนื้อที่ ๑,๗๓๗,๕๙๑ ไร่ เป็นพื้นที่ที่มีความโดดเด่นในด้านความหลากหลายของระบบนิเวศสัตว์ป่า พบชนิดพันธุ์สัตว์ป่าหายากและใกล้สูญพันธุ์ เช่น ช้างป่า ควายป่า วัวแดง กระทิง กวาง เสือโคร่ง เสือดาว นกยูง และนกเงือกคอแดง เป็นต้น มีสภาพป่าเกือบทุกชนิด ทั้งป่าเบญจพรรณ ป่าเต็งรัง ป่าดิบแล้ง ป่าดิบเขา และป่าดิบชื้น จากความหลากหลายและอุดมสมบูรณ์ทางทรัพยากรธรรมชาติทำให้ได้รับการคัดเลือกและประกาศเป็นพื้นที่มรดกโลกทางธรรมชาติ จากองค์การศึกษาวิทยาศาสตร์ และวัฒนธรรมแห่งสหประชาชาติ (UNESCO) ในการประชุม ณ ประเทศตูนิเซีย เมื่อวันที่ ๙ ธันวาคม ๒๕๓๔

<u>การจัดที่ดินทำกินให้ชุมชนภายใต้นโยบายที่ดินแห่งชาติ (คทช.)</u> จังหวัดอุทัยธานีมีเนื้อที่การจัดที่ดินทำกินให้ชุมชนภายใต้นโยบายที่ดินแห่งชาติ (คทช.) ทั้งหมด ๔,๕๑๒ ไร่ อยู่ในพื้นที่ อำเภอห้วยคต จำนวน ๒,๐๙๗ ไร่ และพื้นที่อำเภอลานสัก จำนวน ๒,๔๒๙.๒๑ ไร่ ได้ดำเนินโครงการจัดที่ดินทำกินให้ชุมชนฯ ของจังหวัดอุทัยธานี ซึ่งคณะอนุกรรมการนโยบายที่ดินจังหวัด (คทช.) ได้รับมอบพื้นที่ให้เกษตรกรผู้ยากไร้เข้าทำกินและอยู่อาศัย ในลักษณะแปลงรวม บริหารจัดการที่ดินในรูปแบบกลุ่มหรือสถาบันเกษตรกร โดยสหกรณ์ปฏิรูปที่ดินระบำ จำกัด โดยยกเว้นค่าเช่าที่ดิน ๓ ปี เนื้อที่ ๒,๔๒๓.๒๑ ไร่ แบ่งเป็น ๘ ชุมชน ๔๘๖ แปลง เป็นแปลงที่อยู่อาศัย รายละ ๐-๑-๕๐ ไร่ แปลงเกษตรกรรม รายละ ๔-๒-๕๐ ไร่ พื้นที่ให้สหกรณ์ฯ สำหรับใช้ประโยชน์ จำนวน ๕๐ ไร่ และกันเป็นพื้นที่ส่วนกลาง ๘๖๖-๑-๕๒ ไร่ โดยมีการพัฒนาโครงสร้างพื้นฐาน ไฟฟ้า ประปา แหล่งน้ำเพื่อการอุปโภค บริโภค และจัดทำแผนบูรณาการพัฒนาคุณภาพชีวิต ตามหลักการของสหกรณ์ เพื่อให้เกษตรกรสามารถพึ่งตนเองได้อย่างยั่งยืน

- เมื่อวันที่ ๒๖ กุมภาพันธ์ ๒๕๕๙ พลเอกประยุทธ์ จันทร์โอชา นายกรัฐมนตรี และคณะลงพื้นที่มอบหนังสืออนุญาตเข้าทำประโยชน์ในที่ดินในเขตปฏิรูปที่ดินให้แก่สหกรณ์ปฏิรูปที่ดินระบำ จำกัด โดยมีผู้มีสิทธิได้รับการจัดที่ดินในพื้นที่โครงการ จำนวน ๓ กลุ่ม ได้แก่

๑) เกษตรกรผู้ไม่มีเอกสารสิทธิทำกินในพื้นที่วนอุทยานห้วยคต จำนวน ๑๐๘ ราย

๒) เกษตรกรผู้ไม่มีเอกสารสิทธิทำกินในพื้นที่ทุ่งแฝก จำนวน ๑๘ ราย

๓) เกษตรกรผู้ยากไร้ไม่มีที่ดินทำกินและหรือที่อยู่อาศัย จำนวน ๓๑๗ รายการจัดเกษตรกรเข้าทำประโยชน์ในที่ดินในพื้นที่โครงการ

- คณะอนุกรรมการนโยบายที่ดินจังหวัดอุทัยธานี คัดเลือกเกษตรกรให้ได้รับการจัดที่ดิน จำนวน ๓๗๔ ราย สละสิทธิ์ จำนวน ๕ ราย คงเหลือเกษตรกรผู้ได้รับการคัดเลือกให้ได้รับการจัดที่ดิน จำนวน ๓๖๙ ราย และปัจจุบันได้รับการนำชี้และให้เข้าทำประโยชน์ในแปลงที่ดินแล้ว

- พื้นที่เป้าหมายในการดำเนินโครงการจัดที่ดินทำกินให้ชุมชนตามนโยบายรัฐบาลจังหวัดอุทัยธานี ตั้งแต่ปี พ.ศ. ๒๕๕๘ - ๒๕๖๓ จำนวน ๖ พื้นที่ ดังนี้

๑) พ.ศ.๒๕๕๘ พื้นที่เขตปฏิรูปที่ดินระบำ ตำบลระบำและตำบลลานสัก จังหวัดอุทัยธานี เนื้อที่๓,๒๓๙-๒-๙ **ไร่**

๒) พ.ศ. ๒๕๕๙ พื้นที่ป่าสงวนแห่งชาติ ป่าห้วยขาแข้ง ตำบลแก่นมะกรูด อำเภอบ้าไร่ จังหวัดอุทัยธานี (ชะลอโครงการเมื่อปี ๒๕๖๐) เนื้อที่ ๕,๐๑๕-๐-๐๐ ไร่

๓) พ.ศ. ๒๕๖๐ พื้นที่ป่าสงวนแห่งชาติ ป่าปลายห้วยกระเสียว ตำบลทองหลาง อำเภอห้วยคต จังหวัดอุทัยธานี เนื้อที่ ๗๑๗-๒-๖๖ ไร่

๔) พ.ศ. ๒๕๖๑ พื้นที่ป่าสงวนแห่งชาติ ป่าห้วยทับเสลาและป่าห้วยคอกควาย ตำบลทองหลาง อำเภอห้วยคต จังหวัดอุทัยธานี เนื้อที่ ๕๕๔-๓-๕๕ ไร่

๕) พ.ศ. ๒๕๖๒ พื้นที่ป่าสงวนแห่งชาติ ป่าปลายห้วยกระเสียว ตำบลคอกควาย และตำบลเจ้าวัด อำเภอบ้านไร่ จังหวัดอุทัยธานี เนื้อที่ ๙๔๒-๓-๘๐ ไร่

๖) พ.ศ. ๒๕๖๓ พื้นที่ป่าสงวนแห่งชาติ ป่าปลายห้วยกระเสียว ตำบลทองหลาง อำเภอห้วยคต จังหวัดอุทัยธานี พื้นที่ ๑,๘๙๒-๐-๘๐ ไร่

ผลการดำเนินงานปีงบประมาณ พ.ศ. ๒๕๖๒ ได้ดำเนินการยื่นเรื่องขออนุญาตเข้าทำประโยชน์ในพื้นที่ป่าสงวนแห่งชาติ ตามมาตรา ๑๖ แห่งพระราชบัญญัติป่าสงวนแห่งชาติ พ.ศ. ๒๕๐๗ ให้สำนักงานทรัพยากรธรรมชาติและสิ่งแวดล้อมจังหวัดและร่วมตรวจสอบพื้นที่ป่ากับสำนักจัดการทรัพยากรป่าไม้ที่ ๔ สาขานครสวรรค์ ผู้แทนกรมป่าไม้ เรียบร้อยแล้ว ขณะนี้อยู่ระหว่างการจัดทำเอกสารรายงานผลการตรวจสอบให้กรมป่าไม้ทราบ และในปีงบประมาณ พ.ศ. ๒๕๖๓ จังหวัดอุทัยธานีมีพื้นที่เป้าหมายในการดำเนินโครงการจัดที่ดินทำกินให้ชุมชนตามนโยบายรัฐบาลจังหวัดอุทัยธานีจำนวน ๑ แห่ง คือ ป่าสงวนแห่งชาติป่าปลายห้วยกระเสียว ตำบลทองหลาง อำเภอห้วยคต จังหวัดอุทัยธานี เนื้อที่ ๑,๘๙๒-๐-๘๐ ไร่ โดยสำนักงานทรัพยากรธรรมชาติและสิ่งแวดล้อมจังหวัดอุทัยธานีในฐานะเลขานุการคณะอนุกรรมการนโยบายที่ดินจังหวัดอุทัยธานีได้ประสานสำนักจัดการทรัพยากรป่าไม้ที่ ๔ สาขานครสวรรค์ เพื่อขอรายละเอียดข้อมูลขอบเขตพื้นที่ดำเนินการและข้อมูลผู้ครอบครองที่ดิน เพื่อจัดเตรียมในการประชุมฯ ในปีงบประมาณ พ.ศ. ๒๕๖๓ ต่อไป

แร่ธาตุ

จังหวัดอุทัยธานีมีแร่ธาตุหลายอย่าง เช่น แร่ดีบุก แร่เหล็ก หินอ่อน นอกจากนี้ยังมีแร่อื่นๆ ที่กรมทรัพยากรธรณีสำรวจพบ มีแร่วุลแฟรม ซีไรต์โคลัมไบต์ แคลไซต์ หินแกรนิต แทนทาไลต์ และดินขาวเป็นต้น ในเขตพื้นที่อำเภอบ้านไร่ อำเภอห้วยคต อำเภอสว่างอารมณ์ อำเภอหนองฉางและอำเภอลานสัก และการทำเหมืองแร่ของจังหวัดอุทัยธานีมีเฉพาะเหมืองขนาดเล็กแร่ธาตุที่สำคัญ คือหินอ่อนและหินปูนเพื่อเป็นอุตสาหกรรมก่อสร้าง

แหล่งน้ำสำคัญ

๑. แม่น้ำสะแกกรัง มีแหล่งต้นน้ำเกิดจากเทือกเขาแม่วงก์ในเขตจังหวัดนครสวรรค์ และจังหวัดกำแพงเพชร ไหลผ่านอำเภอแม่วงก์ อำเภอลาดยาว จังหวัดนครสวรรค์ อำเภอขาณุวรลักษบุรีจังหวัดกำแพงเพชร อำเภอสว่างอารมณ์ อำเภอทัพทัน อำเภอเมืองอุทัยธานี จังหวัดอุทัยธานี มีความยาวประมาณ ๑๘๐ กิโลเมตร อยู่ในลุ่มน้ำสะแกกรัง

๒. ลำห้วยคลองโพ เกิดจากเทือกเขาในเขตอำเภอชุมตาบง อำเภอแม่เปิน จังหวัดนครสวรรค์ และอำเภอสว่างอารมณ์ จังหวัดอุทัยธานี ไหลมาบรรจบแม่น้ำสะแกกรัง (แควตากแดด) ที่ตำบลสว่างอารมณ์ อำเภอสว่างอารมณ์ จังหวัดอุทัยธานี มีความยาวประมาณ ๓๐ กิโลเมตร อยู่ในลุ่มน้ำสะแกกรัง

๓. ลำห้วยขุนแก้ว เกิดจากเทือกเขาในเขตอำเภอบ้านไร่ และอำเภอห้วยคต ไหลผ่านอำเภอห้วยคตอำเภอลานสัก อำเภอหนองฉาง อำเภอหนองขาหย่าง จังหวัดอุทัยธานี และอำเภอวัดสิงห์ จังหวัดชัยนาท มาบรรจบแม่น้ำท่าจีนที่ตำบลวัดสิงห์ อำเภอวัดสิงห์ จังหวัดชัยนาท มีความยาวประมาณ ๖๐ กิโลเมตร อยู่ในลุ่มน้ำท่าจีน

๔. ลำห้วยทับเสลา ห้วยทับเสลาเป็นลำห้วยสาขาของแม่น้ำสะแกกรัง ห้วยทับเสลามีต้นน้ำเกิดจากเทือกเขาในเขตอำเภอบ้านไร่ อำเภอลานสัก ทางทิศตะวันตกของจังหวัดอุทัยธานี ไหลผ่านอำเภอลานสัก อำเภอหนองฉาง อำเภอหนองขาหย่าง มาบรรจบแม่น้ำสะแกกรังที่ตำบลน้ำซึม อำเภอเมืองอุทัยธานี จังหวัดอุทัยธานี มีความยาวจากท้ายอ่างเก็บน้ำทับเสลาถึงจุดที่บรรจบกับแม่น้ำสะแกกรังประมาณ ๙๐ กิโลเมตร อยู่ในลุ่มน้ำสะแกกรัง

๕. ลำห้วยกระเสียว เป็นลำห้วยสาขาใหญ่ของแม่น้ำท่าจีน ต้นน้ำอยู่ระหว่างเขาแหละกับเขาใหญ่ ในเขตอำเภอบ้านไร่ จังหวัดอุทัยธานี ไหลผ่านอำเภอบ้านไร่ จังหวัดอุทัยธานี อำเภอด่านช้าง อำเภอเดิมบางนางบวช จังหวัดสุพรรณบุรี มาบรรจบแม่น้ำท่าจีนที่บ้านทึง อำเภอสามชุก จังหวัดสุพรรณบุรี รวมความยาวประมาณ ๑๔๐ กิโลเมตร อยู่ในลุ่มน้ำท่าจีน

๖. ลำห้วยขาแข้ง จังหวัดอุทัยธานีมีลำน้ำอยู่อีกสายหนึ่ง ซึ่งเป็นลำน้ำสาขาสำคัญของแม่น้ำแม่กลองคือ ลำห้วยขาแข้ง ลำห้วยขาแข้งมีแหล่งต้นน้ำอยู่ในเขตอำเภอลานสัก อำเภอบ้านไร่ จังหวัดอุทัยธานี มีความยาวประมาณ ๑๐๐ กิโลเมตรเศษ ไหลลงแม่น้ำแม่กลอง ลำห้วยขาแข้งเป็นแหล่งต้นน้ำที่มีน้ำตลอดทั้งปี และมีความอุดมสมบูรณ์ทางระบบนิเวศอยู่ในเขตรักษาพันธุ์สัตว์ป่าห้วยขาแข้ง

ภาพที่ ๓ พื้นที่ชลประทานภายในจังหวัดอุทัยธานี

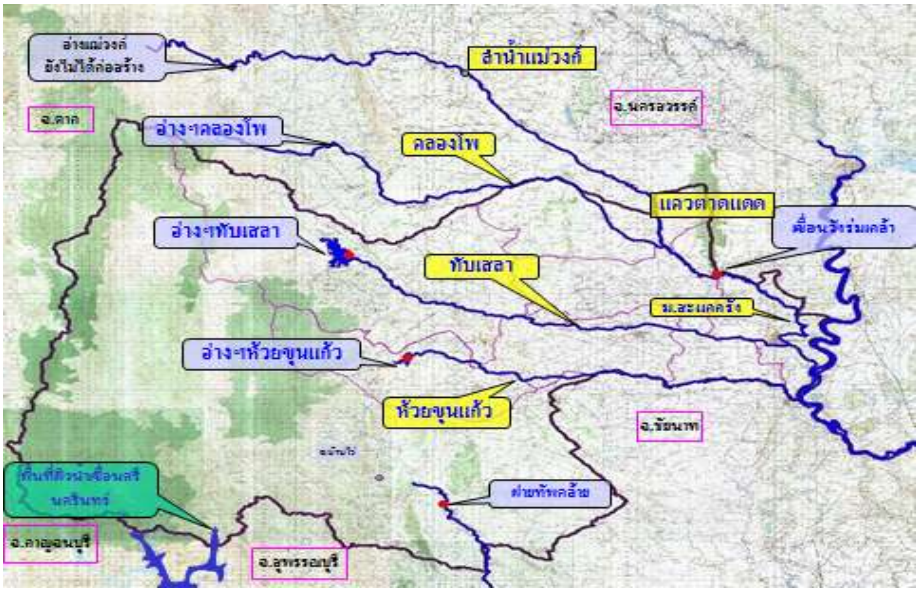

ข้อมูลพื้นที่ชลประทานในเขตจังหวัดอุทัยธานี

อ่างเก็บน้ำทับเสลา ตั้งอยู่ที่ หมู่ที่ ๖ ตำบลระบำ อำเภอลานสัก จังหวัดอุทัยธานี มีความจุที่ระดับเก็บกัก ๑๖๐.๐๐ ล้านลูกบาศก์เมตร มีพื้นที่ชลประทาน ในเขต อำเภอลานสัก อำเภอหนองฉาง และอำเภอทัพทัน จังหวังอุทัยธานี รวมพื้นที่ ๑๔๓,๕๐๐ ไร่

อ่างเก็บน้ำห้วยขุนแก้ว ตั้งอยู่ที่ หมู่ที่ ๒ ตำบลทองหลาง อำเภอห้วยคต จังหวัดอุทัยธานี มีความจุที่ระดับเก็บกัก ๔๓.๔๑ ล้านลูกบาศก์เมตร มีพื้นที่ชลประทานในเขต อำเภอลานสัก อำเภอห้วยคต อำเภอบ้านไร่ และอำเภอหนองฉาง จังหวัดอุทัยธานี ๒๙,๕๐๐ ไร่ และในเขตพื้นที่ในเขต อำเภอหนองมะโมง จังหวัดชัยนาท ๗,๕๐๐ ไร่ รวมพื้นที่ชลประทาน ๓๗,๐๐๐ ไร่

เขื่อนวังร่มเกล้า ตั้งอยู่ที่ หมู่ ๑ ตำบลทุ่งใหญ่ อำเภอเมืองอุทัยธานี จังหวัดอุทัยธานี เป็นเขื่อนทดน้ำและระบายน้ำ มีความจุเก็บกักที่เหนือเขื่อน ๒๖ ล้านลูกบาศก์เมตร มีพื้นที่ชลประทานในเขตอำเมืองอุทัยธานี จังหวัดอุทัยธานี ๒๔,๒๓๘ ไร่ และในเขตอำเภอโกรกพระ จังหวัดนครสวรรค์ ๑๖,๔๑๐ ไร่ รวมพื้นที่ชลประทาน ๔๐,๖๔๘ ไร่

ฝายทัพคล้าย ตั้งอยู่ที่ หมู่ที่ ๑๔ ตำบลทัพหลวง อำเภอบ้านไร่ จังหวัดอุทัยธานี เป็นฝายทดน้ำ มีพื้นที่ชลประทานในเขต ตำบลทัพหลวง อำเภอบ้านไร่ จังหวัดอุทัยธานี รวมพื้นที่ชลประทาน ๖,๐๙๗ ไร่

ปัญหาความขาดแคลนน้ำนี้ส่งผลกระทบต่อรายได้และชีวิตความเป็นอยู่ของประชากรและสภาพเศรษฐกิจของจังหวัดโดยรวม รายได้ของประชากรส่วนใหญ่ขึ้นอยู่กับผลผลิตทางการเกษตร ในสภาพที่น้ำขาดแคลนทำให้ไม่สามารถทำการเพาะปลูกจนได้ผลผลิต ทำให้มีรายได้ไม่แน่นอนขึ้นอยู่กับสภาพดินฟ้าอากาศ ประชากรในวัยทำงานจึงมีการอพยพย้ายถิ่นไปทำงานที่อื่น ส่วนผู้ที่ยังอยู่ ซึ่งส่วนใหญ่เป็นผู้สูงอายุและเด็กก็มีความเป็นอยู่อย่างยากลำบาก

ตารางที่ ๑๘ พื้นที่ประสบภัยแล้งในจังหวัดอุทัยธานี

ภัยแล้ง				
จำนวนสถานที่ประสบภัย			ราษฎรเดือดร้อน	
ปี	อำเภอ	ตำบล	ครอบครัว	คน
๒๕๕๘	๘	๖๓	๗,๘๒๗	๒๓,๔๘๑
๒๕๕๙	๒	๗	๔,๖๗๐	๑๒,๗๖๑
๒๕๖๐	๖	๒๗	๖๒๘	๒,๐๔๙
๒๕๖๑	๓	๕	๓,๒๗๑	๗๓,๒๙๕
๒๕๖๒	๘	๖๓	๑๘,๙๗๐	๒๔,๒๘๘

ภาพที่ ๔ จำนวนครอบครัวที่ประสบภัยแล้งจังหวัดอุทัยธานี

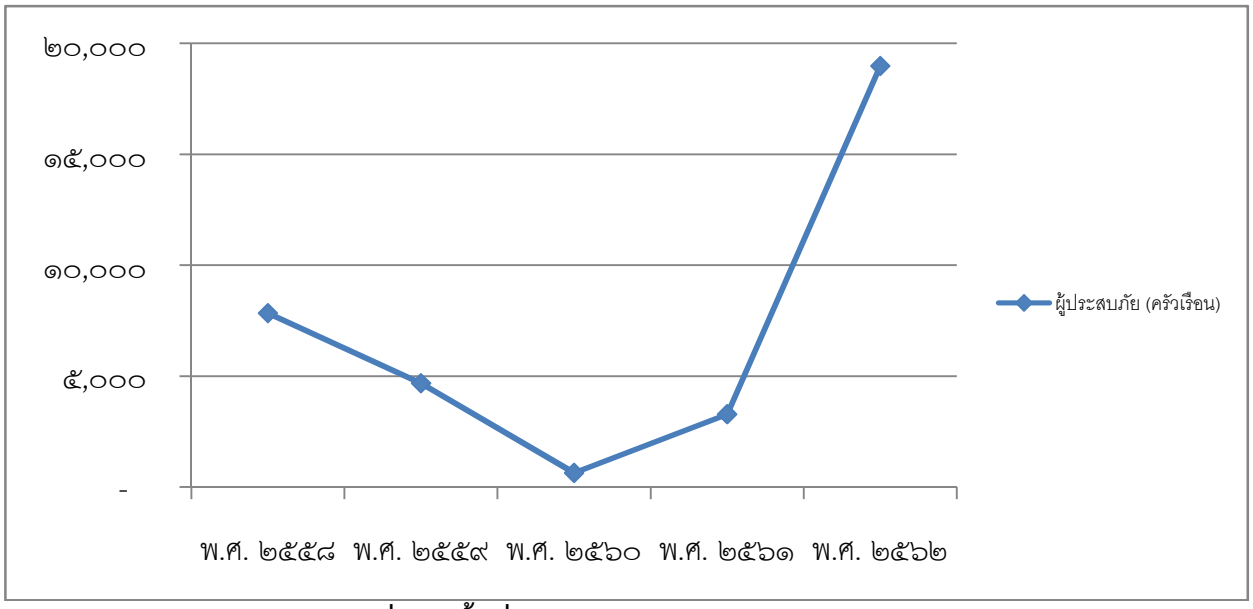

ตารางที่ ๑๙ พื้นที่ประสบอุทกภัยในจังหวัดอุทัยธานี

อุทกภัย				
จำนวนสถานที่ประสบภัย			ราษฎรเดือดร้อน	
ปี	อำเภอ	ตำบล	ครอบครัว	คน
๒๕๕๘	ไม่มีสถานการณ์อุทกภัย			
๒๕๕๙	๘	๕๕	๗,๐๗๖	๒๗,๗๔๑
๒๕๖๐	๘	๖๗	๑๕,๕๕๒	๓๙,๓๖๕
๒๕๖๑	๘	๗๐	๖,๐๓๐	๓๐,๑๕๑
๒๕๖๒	๓	๑๑	๗๒๗	๗,๖๓๒

ภาพที่ ๕ จำนวนครอบครัวที่ประสบอุทกภัยในจังหวัดอุทัยธานี

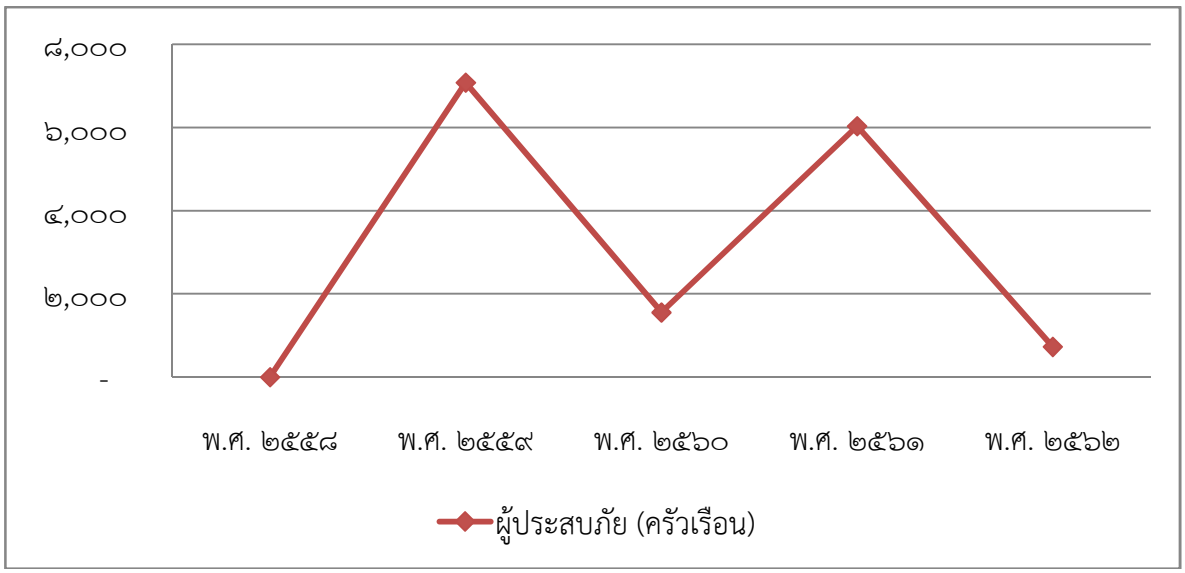

ตารางที่ ๒๐ พื้นที่ประสบวาตภัยในจังหวัดอุทัยธานี

วาตภัย				
จำนวนสถานที่ประสบภัย			ราษฎรเดือดร้อน	
ปี	อำเภอ	ตำบล	ครอบครัว	คน
๒๕๕๘	๕	๑๙	๕๕๘	๑,๖๙๗
๒๕๕๙	๗	๒๔	๕๔๕	๑,๗๑๖
๒๕๖๐	๘	๕๐	๑,๓๒๐	๔,๐๔๐
๒๕๖๑	๘	๓๑	๖๐๗	๑,๖๓๖
๒๕๖๒	๘	๔๐	๘๓๖	๒,๕๓๐

ภาพที่ ๖ จำนวนครอบครัวที่ประสบวาตภัยในจังหวัดอุทัยธานี

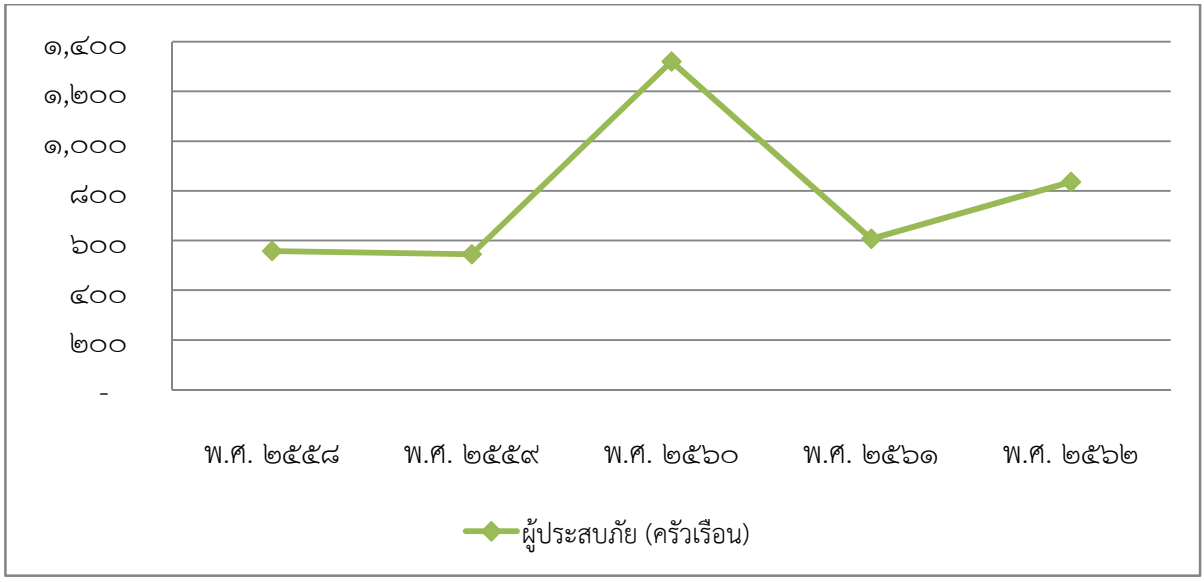

ตารางที่ ๒๑ พื้นที่ประสบภัยหนาวในจังหวัดอุทัยธานี

ภัยหนาว					
จำนวนสถานที่ประสบภัย				ราษฎรเดือดร้อน	
ปี	อำเภอ	ตำบล	หมู่บ้าน	ครอบครัว	คน
๒๕๕๖	ไม่มีสถานการณ์ภัยหนาว				
๒๕๕๗	๒	๑๙	๒๒๐	๔,๕๔๕	-
๒๕๕๘	๑	๑๓	๑๓๖	๔,๕๔๕	-
๒๕๕๙	ไม่มีสถานการณ์ภัยหนาว				
๒๕๖๐	ไม่มีสถานการณ์ภัยหนาว				

ภาพที่ ๗ จำนวนครอบครัวที่ประสบภัยหนาวและจำนวนเงินให้ความช่วยเหลือในจังหวัดอุทัยธานี

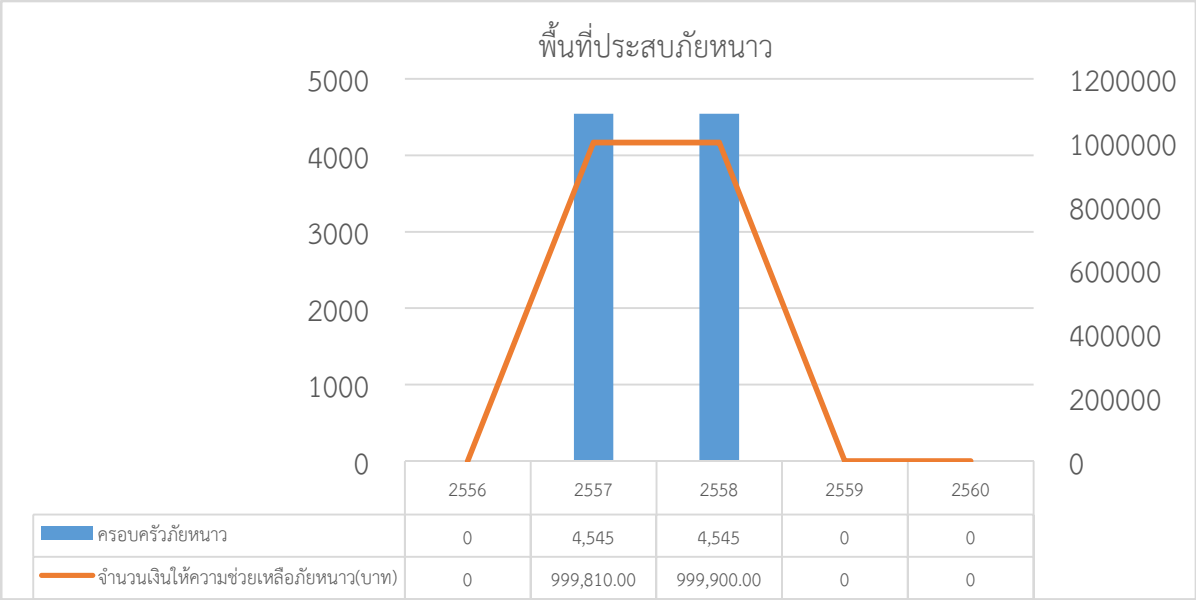

ตารางที่ ๒๒ พื้นที่ประสบอัคคีภัยในจังหวัดอุทัยธานี

อัคคีภัย				
จำนวนสถานที่ประสบภัย			ราษฎรเดือดร้อน	
ปี	อำเภอ	ตำบล	ครอบครัว	คน
๒๕๕๘	๔	๕	๑๕	๑๕
๒๕๕๙	๔	๖	๑๖	๑๖
๒๕๖๐	๔	๓	๑๙	๑๙
๒๕๖๑	๘	๑๓	๑๕	๓๘
๒๕๖๒	๕	๑๔	๑๖	๖๓

ภาพที่ ๘ จำนวนครอบครัวที่ประสบอัคคีภัย

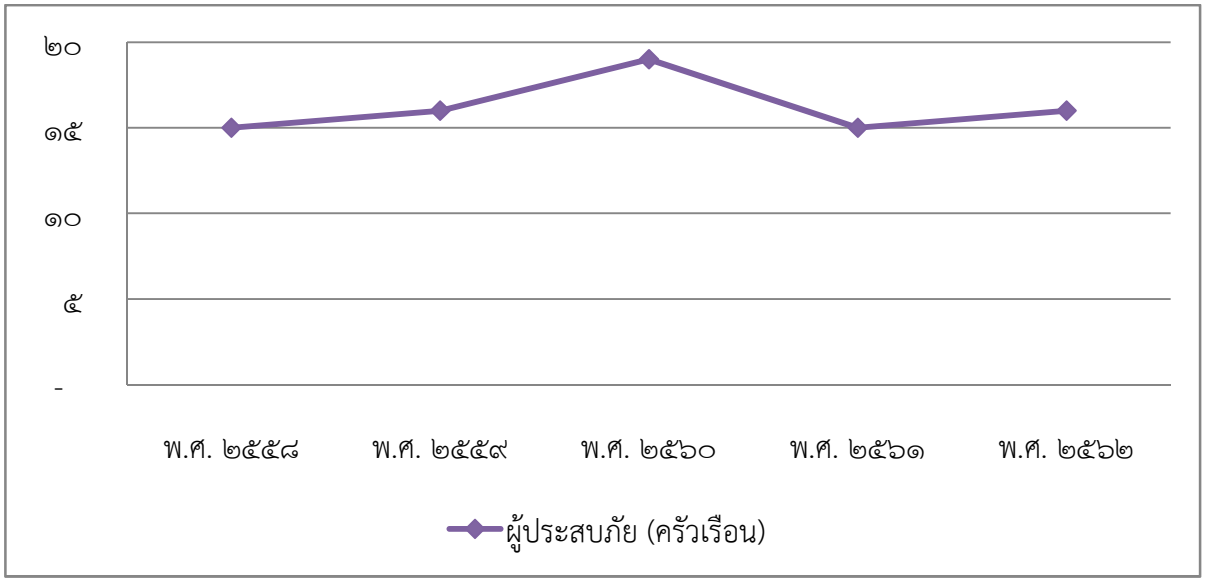

ที่มา : *สรุปจากรายงานสถานการณ์สาธารณภัยในพื้นที่จังหวัดอุทัยธานี*
สำนักงานป้องกันและบรรเทาสาธารณภัยจังหวัดอุทัยธานี

จากกราฟแสดงจำนวนเหตุการณ์จากภัยธรรมชาติที่รุนแรง ภายในจังหวัดอุทัยธานี จะเห็นได้ว่า จังหวัดอุทัยธานีได้รับผลกระทบจากภัยธรรมชาติในปี พ.ศ. ๒๕๖๑ ค่อนข้างมากเกิดผลกระทบทั่วทั้งจังหวัด แต่จะมีเหตุการณ์ทางธรรมชาติอย่างอุทกภัยที่ทำให้เกิดความเสียหายมากที่สุดรองลงมาคือ วาตภัย และภัยแล้ง ซึ่งเหตุการณ์ต่างๆเหล่านี้เป็นปัจจัยภายนอกที่จังหวัดไม่สามารถควบคุมได้ทำให้เหตุการณ์ทางธรรมชาติ ที่ประชาชนไม่ได้เตรียมรับมือเอาไว้หรือไม่คาดคิดส่งผลกระทบสร้างความเสียหายให้กับพื้นที่ได้มาก แต่ปัญหาของภัยธรรมชาติที่ส่งผลต่อวิถีการดำเนินชีวิตมากที่สุดทุกปี คือ ภัยแล้งเนื่องจากจังหวัดอุทัยธานีประกอบอาชีพเกษตรกรรมเป็นอาชีพหลักของจังหวัด และบางพื้นที่มีลักษณะของดินเป็นดินทรายทำให้ไม่สามารถกักเก็บน้ำไว้ใช้หรือกักเก็บน้ำได้ในระยะเวลานานได้ ส่งผลต่อการบริหารจัดการน้ำค่อนข้างมาก ดังนั้น ภัยแล้ง ที่เกิดขึ้น จึงส่งผลต่อการผลิตสินค้าทางการเกษตรอย่างหลีกเลี่ยงไม่ได้ ถือได้ว่าเป็นปัจจัยปัญหาที่สำคัญ ที่ส่งผลต่อผลผลิตสินค้าทางการเกษตรของจังหวัด

จากปัญหาทางภัยธรรมชาติที่เกิดขึ้น องค์กรปกครองและหน่วยราชการที่เกี่ยวข้องของจังหวัดอุทัยธานีเล็งเห็นถึงความจำเป็นเร่งด่วนในการแก้ไขปัญหาและเตรียมพร้อมรับมือกับภัยธรรมชาติ โดยเฉพาะปัญหาจาก ภัยแล้ง แต่การพัฒนาแหล่งน้ำเพิ่มเติมในพื้นที่นั้น ยังคงมีข้อจำกัดต่อการดำเนินการหลายปัจจัยและผลกระทบมีความละเอียดอ่อนในพื้นที่ เนื่องจาก บริเวณที่มีศักยภาพส่วนใหญ่เป็นพื้นที่ของเขตรักษาพันธุ์สัตว์ป่าและอุทยานแห่งชาติ การพัฒนาโครงการจึงจาเป็นต้องมีการพิจารณาผลกระทบด้านสิ่งแวดล้อมอย่างรอบคอบ

ในส่วนของการดูแลประชาชนที่ได้รับผลกระทบจากภัยพิบัติ จะเห็นว่าปัญหาภัยแล้งมีผลกระทบต่อจำนวนครัวเรือนมากที่สุด แต่สัดส่วนของเงินช่วยเหลือกลับเป็นไปในทางตรงกันข้ามถึงแม้ปัญหาภัยแล้งจะมีรุนแรงลดน้อยลงในช่วงปีหลังๆ ซึ่งอาจจะเป็นเพราะเมื่อมีจำนวนผู้ประสบภัยมาก สัดส่วนจากเยียวยาต่อหน่วยจึงมีมูลค่าน้อย ซึ่งเป็นไปในทิศทางเดียวกันกับการช่วยเหลือผู้ประสบภัยจากอุทกภัยด้วย ส่วนการช่วยเหลือประชาชนที่ได้รับผลกระทบจากวาตภัยมีความสอดคล้องระหว่างจำนวนผู้ประสบภัยกับจำนวนเงินช่วยเหลือ

<u>ปริมาณขยะมูลฝอย</u>

จากข้อมูลปี พ.ศ.๒๕๕๙ - ๒๕๖๒ จังหวัดอุทัยธานี (ที่มา : กรมควบคุมมลพิษ) มีแนวโน้มปริมาณขยะมูลฝอยลดลงเนื่องจากการบริหารจัดการขยะมีการการพัฒนาที่ดีขึ้น จึงทำให้ปริมาณขยะมูลฝอยมีปริมาณลดลงอย่างเห็นได้อย่างชัดเจน และในปี ๒๕๖๒ ปริมาณขยะลดลงจากปี ๒๕๖๑ จำนวน ๔๓ ตันต่อวัน

ภาพที่ ๙ ปริมาณขยะมูลฝอยของจังหวัดอุทัยธานี ระหว่างปี พ.ศ.๒๕๕๙ - ๒๕๖๒

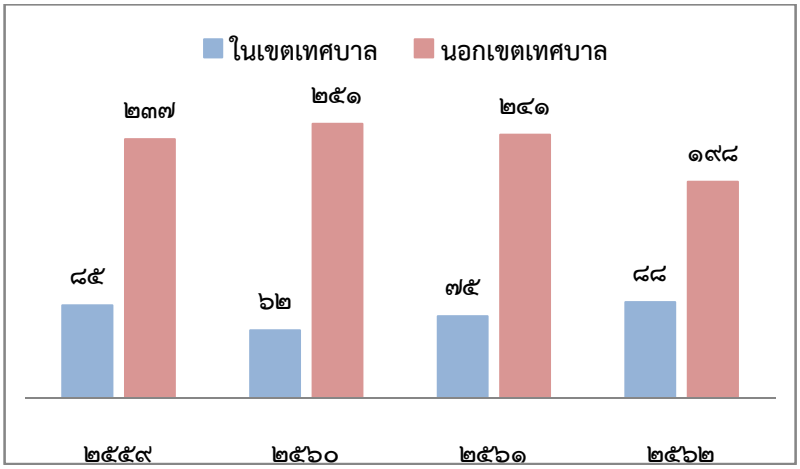

ที่มา : *สำนักงานส่งเสริมการปกครองท้องถิ่นจังหวัดอุทัยธานี*

ตารางที่ ๒๓ สถานการณ์ขยะมูลฝอยในภาพรวมของจังหวัดอุทัยธานี พ.ศ.๒๕๖๒

ประเภทขยะ	ปริมาณ	กำจัดได้		วิธีการกำจัด	จำนวนที่เหลือ	
		ปริมาณ (ตัน)	ร้อยละ		ปริมาณ (ตัน)	ร้อยละ
๑.ขยะมูลฝอยตกค้าง (ตัน)	-	-	-	-	-	-
๒.ขยะมูลฝอยชุมชนใหม่ที่เกิดขึ้น (ตัน/วัน)	๓๐๙,๙๑๖.๔๒	๒๒๙,๗๖๙.๖๔	๗๔.๒๘๓๑	กำจัดแบบถูกหลักสุขาภิบาล ๑ แห่ง (เทศบาลเมืองอุทัยธานี) กำจัดแบบเทกองควบคุม ๕ แห่ง (ทต.ลานสัก/ทต.เมืองการุ้ง/ทต.บ้านไร่/ อบต.ไผ่เขียว)	๗๙,๕๔๖.๗๘	๒๕.๗๑๗๐
๓.ของเสียอันตราย	๑๙๖๓.๕	๑.๙๖		มีปริมาณ ๖,๒๑๑.๕ กิโลกรัม (รอการกำจัด)	-	-
๔.มูลฝอยติดเชื้อ	๑๕๒.๗๕	๑๕๒.๗๕	๑๐๐	ส่งให้เอกชนกำจัด	-	-
๕. กากอุตสาหกรรมที่เป็นอันตราย	๙๙,๓๗๕	๙๙,๓๗๕	๑๐๐	ภาคอุตสาหกรรมกำจัดเอง	-	-

ที่มา : *สำนักงานส่งเสริมการปกครองท้องถิ่นจังหวัดอุทัยธานี*

จังหวัดอุทัยธานีมีสถานที่กำจัดขยะมูลฝอย จำนวน ๕ แห่ง และวิธีการจัดการขยะมูลฝอยในภาพรวม ดังนี้

จังหวัด	สถานที่กำจัดขยะ		วิธีการจัดการขยะมูลฝอย (แห่ง)							
	อปท.เจ้าของ	เอกชนเจ้าของ	เทกอง	เทกองควบคุม	เตาเผาขยะ	ฝังกลบ	RDF	ผสมผสาน	ผลิตไฟฟ้า	อื่นๆ
อุทัยธานี	ทม.อุทัยธานี					✓				
	ทต.ลานสัก			✓						
	ทต.เมืองการุ้ง			✓						
	ทต.บ้านไร่			✓						
	อบต.ไผ่เขียว			✓						

ที่มา : *สำนักงานส่งเสริมการปกครองท้องถิ่นจังหวัดอุทัยธานี*

การบริหารบริการจัดการขยะ

จังหวัดอุทัยธานี ร่วมกับองค์การบริหารส่วนจังหวัดอุทัยธานีได้จัดทำบันทึกข้อตกลงกับองค์กรปกครองส่วนท้องถิ่น จำนวน ๖๓ แห่ง ในการรวบรวมขยะอันตรายชุมชนในพื้นที่นำส่งเก็บรวบรวมฯ ณ ศูนย์รวบรวมขยะอันตรายชุมชน เพื่อรวบรวม และนำไปกำจัดอย่างถูกหลักวิชาการ องค์กรปกครองส่วนท้องถิ่น จำนวน ๖๓ แห่ง ได้ออกข้อบัญญัติ/เทศบัญญัติการจัดการขยะมูลฝอยแล้ว จำนวน ๖๐ แห่ง คิดเป็นร้อยละ

๙๕.๒๔ คงเหลืออีก ๓ แห่ง ได้แก่ อบต.ทุ่งพง อบต.อุทัยเก่า อำเภอหนองฉาง และอบต.ประดู่ยืน อำเภอลานสัก ทั้งนี้ ได้ติดตามเร่งรัด อปท.ที่ยังไม่ดำเนินการออกข้อบัญญัติ/เทศบัญญัติการจัดการขยะมูลฝอยให้ดำเนินการออกให้แล้วเสร็จภายในเดือนกันยายน ๒๕๖๓ มีองค์กรปกครองส่วนท้องถิ่นที่ดำเนินการเก็บขนขยะจำนวน ๒๕ แห่ง ได้มีการวางระบบการเก็บขนขยะมูลฝอยให้สอดคล้องกับพื้นที่ ทั้ง ๒๕ แห่ง คิดเป็นร้อยละ ๑๐๐ และมีการจัดตั้ง “จุดรวบรวมขยะอันตรายชุมชน จำนวน ๖๙๘ หมู่บ้าน/ชุมชน ครบทุกหมู่บ้าน/ชุมชน คิดเป็นร้อยละ ๑๐๐ ซึ่งมีองค์กรปกครองส่วนท้องถิ่นที่เป็นแบบอย่างในการบริหารจัดการขยะมูลฝอย จำนวน ๕ แห่ง ได้แก่

๑) เทศบาลตำบลเขาบางแกรก องค์การบริหารส่วนตำบลหนองสรวง อำเภอหนองฉาง

๒) เทศบาลตำบลลานสัก อำเภอลานสัก

๓) องค์การบริหารส่วนตำบลประดู่ยืน อำเภอลานสัก

๔) องค์การบริหารส่วนตำบลหนองกลางดง อำเภอทัพทัน

และตลาดปลอดโฟม จำนวน ๒ แห่ง ได้แก่

๑) เทศบาลตำบลหนองฉาง อำเภอหนองฉาง

จังหวัดอุทัยธานีได้รับรางวัลรองชนะเลิศ อันดับที่ ๒ ระดับกลุ่มจังหวัดขนาดเล็กที่มีการจัดการขยะมูลฝอยชุมชน "จังหวัดสะอาด" ระดับ ประเทศ ประจำปี พ.ศ.๒๕๖๑ ในปีงบประมาณ พ.ศ. ๒๕๖๒ ได้รับการจัดสรรงบประมาณเงินอุดหนุนเฉพาะกิจโครงการส่งเสริมและสนับสนุนการจัดการสิ่งปฏิกูลและขยะมูลฝอย (ค่าครุภัณฑ์) รวมทั้งสิ้น ๗,๒๐๐,๐๐๐ บาท ให้แก่ เทศบาลตำบลเมืองการุ้ง เทศบาลตำบลบ้านไร่ องค์การบริหารส่วนตำบลหนองจอก และได้รับรางวัลชมเชย จังหวัดที่มีการจัดการขยะมูลฝอยชุมชน “จังหวัดสะอาด” ระดับประเทศ ประจำปี พ.ศ. ๒๕๖๒” ในระดับกลุ่มจังหวัดขนาดเล็ก

โครงการตามแผนปฏิบัติราชการประจำปีงบประมาณ พ.ศ. ๒๕๖๓ ที่เกี่ยวข้องกับการบริหารจัดการขยะมูลฝอยของจังหวัดที่สำคัญ ได้แก่

แผนงาน/โครงการ	การดำเนินการ
๑. จัดทำแผนปฏิบัติการจัดการขยะมูลฝอยชุมชน “จังหวัดสะอาด” ประจำปี ๒๕๖๓	เพื่อเป็นกรอบทิศทาง ให้ส่วนราชการระดับจังหวัด อำเภอ และองค์กรปกครองส่วนท้องถิ่นนำไปปฏิบัติให้เกิดรูปธรรม
๒. ลงนามในบันทึกข้อตกลงความร่วมมือ (MOU)	จัดทำบันทึกข้อตกลงความร่วมมือการบริหารจัดการขยะมูลฝอย “จังหวัดสะอาด” ๓Rs – ประชารัฐ กับส่วนราชการ และองค์กรปกครองส่วนท้องถิ่นทุกแห่ง เพื่อดำเนินการให้บุลุวัตถุประสงค์ตามนโยบายที่กำหนด
๔. การจัดการขยะที่ต้นทาง	เน้นย้ำให้องค์กรปกครองส่วนท้องถิ่นจัดกิจกรรมรณรงค์ ๓ช : ใช้น้อย ใช้ซ้ำ นำกลับมาใช้ใหม่ หรือ ๓Rs: Reduce Reuse Recycle ให้เป็นรูปธรรมและเกิดผลสัมฤทธิ์ เช่น โครงการอบรมให้ความรู้กับผู้นำชุมชน ผู้นำหมู่บ้าน ประชาชนในเขตพื้นที่ให้ทราบถึงแนวทาง ขั้นตอนในการคัดแยก โดยการเก็บขยะตามหลักการ ๓ช กิจกรรมแยกขยะที่ศูนย์ธนาคารขยะรีไซเคิล เป็นต้น

ประเด็นปัญหาและความต้องการเชิงพื้นที่

จังหวัดอุทัยธานีได้มีวิธีดำเนินการ กระบวนการในการเก็บรวบรวมปัญหาและความต้องการของประชาชน และส่วนราชการ โดยผ่านกระบวนการมีส่วนร่วมของภาคีการพัฒนาในจังหวัดและกลุ่มจังหวัด ตลอดจนการประสานแผนระดับต่าง ๆ ในพื้นที่ ทั้ง ๘ อำเภอ เพื่อรับทราบถึงปัญหา ความต้องการ และข้อเสนอแนะการพัฒนาในระดับพื้นที่ เพื่อใช้ในการวิเคราะห์ข้อมูล และนำไปใช้ประโยชน์ในการวางแผนการพัฒนาจังหวัด ตลอดจนการลงพื้นที่ของผู้ว่าราชการจังหวัดอุทัยธานี ผู้บริหารของจังหวัดอุทัยธานี หัวหน้า ส่วนราชการ ตามโครงการหน่วยบำบัดทุกข์ บำรุงสุข สร้างรอยยิ้มให้กับประชาชน ทั้งในระดับจังหวัด และระดับอำเภอ และการรวบรวมปัญหาและความต้องการของประชาชนในพื้นที่ และการประชุม ประชาคม และการรับเรื่องร้องเรียนร้องทุกข์ของประชาชน ระดับอำเภอ และระดับจังหวัด โดยสรุปประเด็นปัญหา และความต้องการเชิงพื้นที่จังหวัดอุทัยธานี ดังนี้

ประเด็นปัญหาและความต้องการเชิงพื้นที่ในจังหวัดอุทัยธานี

ประเด็นปัญหา	ความต้องการเชิงพื้นที่
๑. ปัญหาขาดแคลนน้ำอุปโภค บริโภค และน้ำเพื่อการเกษตรในช่วงฤดูแล้ง ไม่เพียงพอกับความต้องการของประชาชน ๒. แหล่งน้ำระบบชลประทานยังไม่ครอบคลุม ส่งผลต่อการขาดแคลนน้ำ ไม่เพียงพอต่อการอุปโภค บริโภคของประชาชนรวมถึงผลผลิตทางการเกษตรได้รับความเสียหาย เนื่องมาจากปัญหาภัยแล้ง ๓. ปัญหาพืชผลทางการเกษตรตกต่ำ ไม่มีความแน่นอนส่งผลให้เกษตรกรมีหนี้สิน - กลุ่มเป้าหมาย เกษตรกรและ ประชาชนกลุ่มผู้ใช้ในพื้นที่ ๘ อำเภอ	- การศึกษาผลกระทบต่อสิ่งแวดล้อมและสำรวจออกแบบเพื่อเพิ่มปริมาณน้ำภายในพื้นที่ - ปรับปรุงความจุแก้มลิง เพิ่มพื้นที่กักเก็บน้ำหน้าเขื่อนและแก้มลิง รวมถึงการปรับปรุงระบบชลประทานเดิม ขยายพื้นที่ชลประทานเพื่อให้สามารถส่งน้ำเพื่อการเกษตร ให้กับพื้นที่ที่ขาดแคลนน้ำได้ครอบคลุมพื้นที่ทั้งหมด - แหล่งเก็บกักน้ำขนาดใหญ่ - การขุดลอกแหล่งน้ำที่ตื้นเขิน - การพัฒนาแผนชุมชน วางระบบการทำงานให้เชื่อมโยงและบูรณาการอย่างแท้จริง โดยใช้แผนชุมชน และจะต้องมีการประสานแผนและนโยบายทุกระดับ - การขยายอ่างเก็บน้ำ/แหล่งน้ำเพื่อการเกษตรและการอุปโภคบริโภค - การพัฒนาด้าน เพื่อสร้างงาน และสร้างรายได้ องค์ความรู้ในการพัฒนาอาชีพ มีรายได้ที่เพียงพอกับการดำรงชีวิต - การพัฒนาด้านการเกษตรปลอดภัย เกษตรอินทรีย์ และเกษตรประณีตในพื้นที่ให้มากขึ้น - องค์ความรู้ นวัตกรรมการแปรรูปผลผลิตทางการเกษตรที่มีศักยภาพ สอดคล้องกับความต้องการของผู้บริโภค และมีตลาดที่รองรับ
๒. ปัญหาด้านโครงสร้างพื้นฐานเนื่องจากประชาชนในพื้นที่จังหวัดอุทัยธานี ประกอบอาชีพเกษตรกรรมจำนวนมาก ทำให้มีบางส่วนบรรทุกน้ำหนักเกิน ส่งผลให้ถนนชำรุดเสียหาย - กลุ่มเป้าหมาย ผู้ใช้ถนนในการสัญจรเพื่อการเกษตร และเพื่อการคมนาคมขนส่ง ในพื้นที่ ๘ อำเภอ	- จำเป็นต้องได้รับการจัดสรรงบประมาณเพื่อการพัฒนาโครงสร้างพื้นฐานในระดับพื้นที่ ให้ได้รับการพัฒนา และสามารถใช้ประโยชน์ได้อย่างมีประสิทธิภาพ เชื่อมโยงการเกษตร และการท่องเที่ยว - ซ่อมแซมถนนให้อยู่ในสภาพที่พร้อมจะใช้งานได้ตามปกติ การสร้างถนนคอนกรีตถนน ลาดยางให้ครอบคลุมทุกพื้นที่ - ดำเนินมาตรการทางกฎหมายอย่างเข้มข้น ในกรณีที่ขนของเกินน้ำหนักที่กฎหมายกำหนด - เพิ่มงบประมาณสนับสนุนในการก่อสร้าง ซ่อมแซม ปรับปรุงถนนในพื้นที่อำเภอบ้านให้มากยิ่งขึ้น
๓. ปัญหาทางด้านภัยธรรมชาติ เช่น ภัยแล้ง อุทกภัย วาตภัย - กลุ่มเป้าหมาย ประชาชนผู้ได้รับผลกระทบ ในพื้นที่ ๘ อำเภอ	- ต้องการให้มีการแจ้งเตือนให้ระวังภัยต่างๆ ก่อนที่จะมีภัยเกิดขึ้น การให้ความช่วยเหลือ เยียวยา เมื่อมีภัยเกิดขึ้นแก่ผู้ประสบภัยในเวลาอันรวดเร็ว - การสร้างงาน สร้างอาชีพในพื้นที่
๔. ปัญหาสภาพทางสังคม และสิ่งแวดล้อม ได้แก่ - การศึกษา บุคลากรและอุปกรณ์ทางการศึกษา ไม่เพียงพอ และงบประมาณในการพัฒนาทางการศึกษาในพื้นที่มีน้อย - การว่างงาน และแรงงานเคลื่อนย้ายไปพื้นที่อื่น - การแพร่ระบาดของยาเสพติดในพื้นที่ ในกลุ่มเด็กเยาวชนทั้งในและนอกสถานศึกษา - การทะเลาะวิวาทภายในครอบครัว - ปัญหาการจัดการขยะมูลฝอย ที่ทิ้งขยะในชุมชน - โรคติดต่อในคน และภาวะสุขภาพของคนในพื้นที่ - การเข้าสู่สังคมผู้สูงอายุ - การบุกรุกพื้นที่ป่า - หนี้สินครัวเรือน - กลุ่มเป้าหมาย ประชาชนในพื้นที่ ๘ อำเภอ	- การจัดสรรงบประมาณเพื่อการพัฒนาทางการ ศึกษาเพิ่มมากขึ้นกว่าเดิม - การฝึกอบรม พัฒนา และจัดหา อาชีพเสริม ให้กลุ่มแรงงานเป้าหมาย - การจัดตั้งหน่วยระวังภัยทางสังคม สร้างความเข้มแข็งให้ชุมชน ลดปัญหาความรุนแรงในชุมชน - ระบบการจัดการขยะที่มีประสิทธิภาพ - การยกระดับคุณภาพการบริการสาธารณสุข และสุขภาพของประชาชนในพื้นที่ - การแก้ไขปัญหายาเสพติด ปัญหาอาชญากรรมในพื้นที่ ที่ส่งผลกระทบต่อความปลอดภัยในชีวิตและทรัพย์สินของประชาชน

ประเด็นปัญหา	ความต้องการเชิงพื้นที่
	- การพัฒนานวัตกรรม เพื่อให้สินค้า ผลิตภัณฑ์ OTOP ที่มีความโดดเด่น และความหลากหลาย เป็นอัตลักษณ์ โดยบูรณาการความร่วมมือกับสถาบันการศึกษาในพื้นที่ - การเพิ่มช่องทางการตลาด เพื่อกระตุ้นเศรษฐกิจหมุนเวียนไปยังอำเภอต่าง ๆ อย่างต่อเนื่อง
๕. ปัญหาหนี้สินภาคการเกษตร และเรื่องที่ดินทำกิน - กลุ่มเป้าหมาย เกษตรกร ในพื้นที่ ๘ อำเภอ	- ส่งเสริมการสร้างอาชีพเสริมหรือเพิ่มมูลค่าให้กับผลผลิต - ยกเลิกเขตปฏิรูปที่ดินที่ทับซ้อนและให้เกษตรกรที่ครอบครองที่ดิน เช่น ที่ สค.๑ หรือที่จับจองสามารถออกโฉนดที่ดินได้ - จัดสรรที่ดินทำกินให้แก่ประชาชนที่ไม่มีที่ดินทำกิน ตามนโยบายของรัฐบาล - การเข้าถึงแหล่งเงินทุนของประชาชน และผู้ประกอบต่าง ๆ - การพัฒนาหมู่บ้านเศรษฐกิจพอเพียงในพื้นที่ให้ครอบคลุมทั้งจังหวัด
๖. แหล่งท่องเที่ยวมีความทรุดโทรม ขาดองค์ความรู้ ทักษะในการพัฒนาสินค้า/ผลิตภัณฑ์ที่เป็นเอกลักษณ์ที่เหมาะสมแก่สภาพแวดล้อมทางการท่องเที่ยว	- ส่งเสริมและพัฒนาแหล่งท่องเที่ยว ด้านโครงสร้างพื้นฐาน สิ่งอำนวยความสะดวก ระบบขนส่งมวลชน การจัดระบบการท่องเที่ยวในพื้นที่ - การพัฒนา อบรมทักษะ องค์ความรู้การสร้างสรรค์การจัดการ ปรับปรุงสินค้าและบริการเพื่อการท่องเที่ยว เพื่อให้ผู้ประกอบการสามารถพัฒนาสินค้าที่เป็นเอกลักษณ์ และแข่งขันได้ - การประชาสัมพันธ์การท่องเที่ยวเชิงรุก กิจกรรมการท่องเที่ยวที่โดดเด่น มีอัตลักษณ์ เพื่อพัฒนาการท่องเที่ยว ดึงดูดให้นักท่องเที่ยวสามารถเข้ามาท่องเที่ยวได้ตลอดปี

ผลการพัฒนาและแก้ไขปัญหาจังหวัดในช่วงที่ผ่านมา

การพัฒนาและการแก้ไขปัญหาของจังหวัดอุทัยธานีที่ผ่านมา ภายใต้แผนปฏิบัติราชการประจำปีของจังหวัด สามารถขับเคลื่อนการบริหารงาน แก้ไขปัญหา และพัฒนาพื้นที่ในเขตจังหวัดได้อย่างมีประสิทธิภาพ และตอบสนองความต้องการของประชาชนให้ได้รับประโยชน์สูงสุด โดยมีการบูรณาการยุทธศาสตร์ แผนงาน โครงการ สรรพกำลัง และทรัพยากรในจังหวัด และการทำงานประสานความร่วมมือกับทุกภาคส่วนในสังคมอย่างมีทิศทางและเป้าหมายหลักร่วมกัน ตอบสนองการทำงานตามยุทธศาสตร์ชาติ ๒๐ ปี แผนพัฒนาเศรษฐกิจและสังคมแห่งชาติฉบับที่ ๑๒ แผนยุทธศาสตร์ภาค นโยบายรัฐบาล นโยบายกระทรวง จุดยืนทางยุทธศาสตร์ของจังหวัด กลุ่มจังหวัด แนวทางปฏิบัติราชการของจังหวัด และแก้ไขปัญหาความเดือดร้อนของประชาชนในพื้นที่จังหวัด สร้างสังคมอุทัยผาสุกอย่างยั่งยืน ได้อย่างสัมฤทธิ์ผล

ตัวชี้วัดการทำงานที่สำคัญ เช่น ประสิทธิภาพการการใช้จ่ายงบประมาณ ตามาตรการเพิ่มประสิทธิภาพการเบิกจ่ายงบประมาณฯ ที่รัฐบาลกำหนดเป้าหมาย ที่จังหวัดอุทัยธานีมีผลการขับเคลื่อนการทำงานฯ ในระดับ ดีมาก ที่แสดงให้เห็นถึงศักยภาพในการขับเคลื่อนกิจกรรม / โครงการ ด้านการพัฒนาโครงสร้าง พัฒนาระบบการส่งน้ำ การก่อสร้าง และปรับปรุงถนน สะพาน การเชื่อมโยงการท่องเที่ยว และการเกษตร ตามจุดเน้นทางยุทธศาสตร์ ตลอดจนการให้ความสำคัญกับการพัฒนาด้านคุณภาพ สังคม และการอนุรักษ์ทรัพยากรธรรมชาติ และสิ่งแวดล้อมที่ได้รับการจัดสรรงบประมาณ โดยมีเกณฑ์ในการวัดเชิงยุทธศาสตร์ทั้งตัวชี้วัดเชิงปริมาณ และเชิงคุณภาพอย่างชัดเจน ตรวจสอบได้ คลอดจนมีกระบวนการมีส่วนร่วมจากทุกภาคีการพัฒนาที่เกี่ยวข้อง เพื่อให้เกิดประโยชน์สูงสุดในพื้นที่ ข้อมูลการบริหารงบประมาณฯ ตั้งแต่ปีงบประมาณ พ.ศ. ๒๕๕๙ - ๒๕๖๒ ได้แก่

ปีงบประมาณ พ.ศ. ๒๕๕๙	ปีงบประมาณ พ.ศ. ๒๕๖๐	ปีงบประมาณ พ.ศ. ๒๕๖๑	ปีงบประมาณ พ.ศ. ๒๕๖๒	ปีงบประมาณ พ.ศ. ๒๕๖๓
ได้รับจัดสรร ๑๖๖.๔๑ ล้านบาท	ได้รับจัดสรร ๒๑๘.๗๓ ล้านบาท	ได้รับจัดสรร ๒๑๕.๔๐ ล้านบาท	ได้รับจัดสรร ๒๐๒.๕๒ ล้านบาท	ได้รับการจัดสรร ๑๘๒.๗๘ ล้านบาท
ผลเบิกจ่าย ร้อยละ ๘๒.๐๖ ลำดับที่ ๕๐	ผลเบิกจ่าย ร้อยละ ๙๑.๙๔ ลำดับที่ ๑๓	ผลเบิกจ่าย ร้อยละ ๙๓.๕๕ ลำดับที่ ๑	ผลเบิกจ่าย ร้อยละ ๙๖.๐๘ ลำดับที่ ๒	ผลเบิกจ่าย ร้อยละ ๖๗.๗๔ ลำดับที่ ๑๒

หมายเหตุ : ผลการเบิกจ่าย จากระบบการบริหารการเงินภาครัฐแบบอิเล็กทรอนิกส์ (GFMIS) กรมบัญชีกลาง ณ วันที่ ๑๘ กันยายน ๒๕๖๓

ข้อมูล ณ วันที่ ๑๘ กันยายน ๒๕๖๓ : แผนงาน / โครงการ ที่ได้รับการจัดสรรงบประมาณตามแผนปฏิบัติราชการประจำปีของจังหวัดอุทัยธานี ประจำปีงบประมาณ พ.ศ. ๒๕๖๓ จำนวน ๒๕ โครงการ ๑ รายการ จำนวนเงินทั้งสิ้น ๒๐๑.๙๙๘๔ ล้านบาท ตามมติคณะรัฐมนตรีเมื่อวันที่ ๗ เมษายน ๒๕๖๓ เห็นชอบกหลักเกณฑ์และแนวทางการโอนงบประมาณรายจ่ายประจำปีงบประมาณ พ.ศ. ๒๕๖๓ เพื่อโอนงบประมาณรายจ่ายงบประมาณ พ.ศ. ๒๕๖๓ ของหน่วยรับงบประมาณไปใช้จ่ายในการดำเนินการแก้ไขปัยหาและเยี่ยวยาผู้ได้รับผลกระทบจากการแพร่ระบาดของของโรคติดเชื้อไวรัสโครโรนา ๒๐๑๙ (COVID - 19) ปัญหาภัยแล้ง และปัญหาภัยพิบัติอื่น ๆ ที่อาจเกิดในช่วงเวลาที่เหลือของปีงบประมาณ พ.ศ. ๒๕๖๓ โดยจังหวัดอุทัยธานีถูกปรับลดงบประมาณจำนวน ๑๙.๒๑๗๐ ล้านบาท คงเหลืองบประมาณที่ดำเนินการได้ ๑๘๒,๗๘๑๔ ล้านบาท ผลการเบิกจ่าย จากระบบการบริหารการเงินภาครัฐแบบอิเล็กทรอนิกส์ (GFMIS) กรมบัญชีกลาง ณ วันที่ ๑๘ กันยายน ๒๕๖๓ เบิกจ่าย ร้อยละ ๖๗.๗๔ เป็นลำดับที่ ๑๒ ของประเทศ
กลไกการทำงาน คือ จังหวัดอุทัยธานีให้ความสำคัญ และผู้ว่าราชการจังหวัดอุทัยธานีกำหนดให้เป็นวาระสำคัญเร่งด่วนให้ทุกส่วนราชการเร่งรัดการดำเนินงานและการใช้จ่ายงบประมาณฯ ให้เป็นไปตามเป้าหมายที่รัฐบาลกำหนด

- แผนงาน / โครงการมีความพร้อมในทุกด้าน (พื้นที่ดำเนินการ แบบรูปรายการ หน่วยงานที่รับผิดชอบ) การเตรียมการจัดซื้อจัดจ้างฯ ไว้ล่วงหน้า ตามระเบียบฯ โดยจะลงนามในสัญญาจ้างเมื่อได้รับการจัดสรรงบประมาณ

- การแต่งตั้งคณะกรรมการติดตามเร่งรัดการใช้จ่ายเงินงบประมาณจังหวัดอุทัยธานี ประจำปีงบประมาณ พ.ศ.๒๕๖๓ : ผู้ว่าราชการจังหวัดอุทัยธานี เป็นประธานคณะกรรมการฯ โดยการบูรณาการความร่วมมือระหว่างสำนักงานจังหวัดอุทัยธานี และสำนักงานคลังจังหวัดอุทัยธานี มีการติดตามงานในพื้นที่ และรายหน่วยงาน เพื่อกำกับ ติดตาม และให้คำแนะนำ คำปรึกษาที่เกี่ยวข้อง

- รายงานผลการเบิกจ่ายงบประมาณในที่ประชุมคณะกรมการจังหวัดและหัวหน้าส่วนราชการประจำจังหวัด และคณะกรรมการบริหารงานจังหวัดแบบบูรณาการ (ก.บ.จ.)

- การจัดตั้งศูนย์ประสานงานการเบิกจ่ายงบประมาณ ประจำปี ๒๕๖๓ ณ สำนักงานจังหวัดอุทัยธานี และสำนักงานคลังจังหวัดอุทัยธานี เพื่อกำกับ ประสานงาน อำนวยความสะดวกและแก้ไขปัญหาในการดำเนินการเบิกจ่ายงบประมาณของทุกส่วนราชการฯ

- มอบหมายให้หน่วยงานผู้รับผิดชอบแผนงาน/โครงการ รายงานความก้าวหน้าการดำเนินโครงการและผลการเบิกจ่ายงบประมาณตามแบบฟอร์มที่จังหวัดกำหนด โดยตั้งเป้าหมายและคาดการณ์สถานะการดำเนินงานและเป้าหมายผลการเบิกจ่ายเป็นรายเดือนและรายไตรมาส และมอบหมาย

เจ้าหน้าที่สำนักงานจังหวัดอุทัยธานีที่รับผิดชอบเพื่อประสานงาน และเร่งรัดการดำเนินงานเป็นรายโครงการ

สรุปผลการปฏิบัติงานโครงการตามแผนปฏิบัติราชการประจำปี ของจังหวัดอุทัยธานี ประจำปีงบประมาณ พ.ศ. ๒๕๖๓ จากการติดตามประเมินผลโครงการตามแผนปฏิบัติราชการประจำปีจังหวัดของผู้บริหารของจังหวัด และคณะทำงานติดตามประเมินผลโครงการฯ สรุปสาระสำคัญ ประกอบด้วย

๑. ด้านสภาวะแวดล้อมโครงการ

- เป็นโครงการที่สอดคล้องตามยุทธศาสตร์ชาติ นโยบายรัฐบาล ยุทธศาสตร์การพัฒนาภาคเหนือ ยุทธศาสตร์การพัฒนากลุ่มจังหวัดภาคเหนือตอนล่าง ๒ และยุทธศาสตร์การพัฒนาจังหวัด

- เป็นโครงการที่ตอบสนอง และแก้ไขปัญหา และความต้องการของประชาชนในพื้นที่ได้อย่างรวดเร็ว และตรงจุด

- เป็นโครงการที่มีความพร้อมในทุกด้าน มีการกำหนดวัตถุประสงค์ เป้าหมาย กิจกรรม ระยะเวลาการทำงานที่ชัดเจน มีการดำเนินงาน และการเบิกจ่ายงบประมาณ เป็นไปตามแผนการดำเนินงาน และแผนการใช้จ่ายงบประมาณที่วางไว้

- เป็นโครงการที่ภาคส่วนต่าง ๆ เข้ามามีส่วนร่วมในระดับต่าง ๆ ร่วมคิด ร่วมทำ ร่วมรับผิดชอบ และร่วมตรวจสอบ เพื่อให้การดำเนินแผนงาน/โครงการ เป็นไปอย่างโปร่งใส และตรวจสอบได้

๒. ด้านปัจจัยที่ส่งผลการดำเนินโครงการ

- เป็นโครงการที่ได้รับการจัดสรรงบประมาณอย่างพอเพียงและเหมาะสม และได้รับความร่วมมือและผลักดันจากทุกภาคส่วน เช่น ผู้บริหารของจังหวัด ส่วนราชการ ภาคเอกชน องค์กรปกครองส่วนท้องถิ่น ภาคประชาชน และภาคประชาสังคมในพื้นที่ หรือผู้ที่มีส่วนได้ส่วนเสียของแผนงาน / โครงการ

- เป็นโครงการที่มีความพร้อมด้านพื้นที่ดำเนินการ รูปแบบรายการก่อสร้าง หน่วยงาน และบุคลากรของหน่วยงานที่รับผิดชอบโครงการที่มีความเหมาะสม มีความรู้ความสามารถทางเทคนิคและวิธีการ

- เป็นโครงการที่กำหนดผลผลิต ผลลัพธ์ และผลกระทบที่สอดคล้องกับเป้าหมายและวัตถุประสงค์ของโครงการ สามารถวัดผลการทำงานได้อย่างชัดเจน

- เป็นโครงการที่ระบุความเสี่ยง และวิธีการจัดการบริหารความเสี่ยงอย่างชัดเจน

๓. ด้านกระบวนการดำเนินโครงการ

- มีการชี้แจงประชาสัมพันธ์ เผยแพร่ข้อมูล ข่าวสารให้ความรู้ รายละเอียดเกี่ยวกับแผนงาน โครงการกับประชาชน ผู้ที่จะได้รับผลกระทบ และผู้ที่มีส่วนได้เสีย

- มีการรับฟังความคิดเห็นเพื่อให้ประชาชนเกิดการยอมรับโครงการ

- มีการกำหนดกิจกรรมที่สอดคล้อง และตอบสนองวัตถุประสงค์อย่างครบถ้วน และกำหนดกลไกและวิธีการบริหารโครงการอย่างเป็นระบบ

- มีการจัดตั้งคณะทำงานติดตาม กำกับ ดูแล และรายงานความก้าวหน้าอย่างใกล้ชิด และต่อเนื่อง

- มีระบบติดตาม และรายงานความก้าวหน้าที่ทุกฝ่ายที่เกี่ยวข้องสามารถเข้าถึงข้อมูลข่าวสารที่ถูกต้อง และทันสมัย นำไปใช้ประโยชน์ได้อย่างครอบคลุม และครบถ้วน

- มีภาคประชาชนเข้ามาส่วนร่วมในการตรวจสอบการดำเนินโครงการ

๔. ด้านผลกระทบของโครงการ

- มีการพัฒนาโครงสร้างพื้นฐาน เส้นทางคมนาคม การแก้ไขปัญหาน้ำเพื่อการเกษตร และการอุปโภค บริโภค ครอบคลุมพื้นที่ ๘ อำเภอ

- มีการพัฒนาแหล่งท่องเที่ยวเชื่อมโยงกับวิถีชีวิต และอัตลักษณ์ในพื้นที่ ตลอดจนพัฒนาการบริการด้านการท่องเที่ยวที่ดีขึ้น และการประชาสัมพันธ์เชิงรุกด้านการท่องเที่ยวสู่สากล สร้างงานและสร้างรายได้ที่เพิ่มขึ้นในพื้นที่ ส่งผลให้สภาวะเศรษฐกิจของจังหวัดสูงขึ้น มูลค่าผลิตภัณฑ์มวลรวม ปี ๒๕๖๑ คิดเป็น ๒๙,๘๗๙ ล้านบาท รายได้ต่อหัว ๑๐๖,๓๖๙ บาท/คน/ปี จัดอยู่ลำดับที่ ๖ ของภาคเหนือ และลำดับที่ ๔๑ ของประเทศ

ราคาประจำปี	ผลิตภัณฑ์มวลรวม จังหวัด (GPP)	ผลิตภัณฑ์มวลรวม จังหวัดต่อหัว	ลำดับ ของภาคเหนือ	ลำดับ ของประเทศ
พ.ศ. ๒๕๕๙	๒๖,๕๕๓ ล้านบาท	๙๐,๗๗๖ บาท/คน/ปี	ลำดับที่ ๘	ลำดับที่ ๔๖
พ.ศ. ๒๕๖๐	๒๘,๕๙๒ ล้านบาท	๙๗,๙๔๘ บาท/คน/ปี	ลำดับที่ ๖	ลำดับที่ ๔๒
พ.ศ. ๒๕๖๑	๒๙,๘๗๙ ล้าบาท	๑๐๖,๓๖๙ บาท/คน/ปี	ลำดับที่ ๖	ลำดับที่ ๔๑

- มีการส่งเสริมและพัฒนาแปรรูปผลผลิตทางการเกษตร เพื่อเพิ่มมูลค่าให้สูงขึ้น

- พัฒนาคุณภาพชีวิตของประชาชนให้มีสุขภาพแข็งแรงและยกระดับฐานะความเป็นอยู่ของประชาชน เพื่อให้ชุมชนเข้มแข็ง และพึ่งตนเองได้อย่างยั่งยืน ตามหลักปรัชญาของเศรษฐกิจพอเพียง

- มีการอนุรักษ์ ความตระหนัก และใช้ทรัพยากรธรรมชาติและสิ่งแวดล้อมอย่างยั่งยืน ด้วยกระบวนการมีส่วนร่วมของทุกภาคีการพัฒนา

จากผลการพัฒนาจังหวัดอุทัยธานี ระหว่าง พ.ศ. ๒๕๕๙-๒๕๖๒ ภาคีการพัฒนาที่เกี่ยวข้องของจังหวัดอุทัยธานี ทั้งภาครัฐ องค์กรปกครองส่วนท้องถิ่น ภาคเอกชน และภาคประชาสังคม ได้ดำเนินการตามแผนยุทธศาสตร์และแผนปฏิบัติราชการประจำปี เพื่อขับเคลื่อนการพัฒนาจังหวัดตามประเด็นยุทธศาสตร์ทั้ง ๔ ด้าน (ด้านการท่องเที่ยว ด้านการเกษตร ด้านสังคม และคุณภาพชีวิต และด้านทรัพยากรธรรมชาติและสิ่งแวดล้อม) โดยงบประมาณมีการจัดสรรให้ส่วนราชการฯเพื่อขับเคลื่อนการพัฒนาจังหวัดอุทัยธานีให้บรรลุตามวิสัยทัศน์ เป้าประสงค์รวมและประเด็นการพัฒนาของจังหวัดอุทัยธานี โดยที่ผ่านมาจังหวัดอุทัยธานีมีผลการดำเนินการตามแผนฯ ดังนี้

ประเด็นยุทธศาสตร์/ เป้าประสงค์	ผลการดำเนินงานที่ผ่านมา ผลสัมฤทธิ์ประเด็นการพัฒนาที่สำคัญ	ปัจจัยแห่งความสำเร็จ/ ปัญหาอุปสรรค
ประเด็นการพัฒนาที่ ๑ สร้างคุณค่าด้านการท่องเที่ยว ควบคู่วิถีชีวิต เอกลักษณ์ และวัฒนธรรมของจังหวัดสู่สากล **เป้าประสงค์** สถานที่/แหล่งท่องเที่ยว	**ผลการดำเนินการงาน** ผลการดำเนินงานจากการพัฒนาการท่องเที่ยวของจังหวัดที่มีความสำคัญและประวัติศาสตร์ที่ยาวนาน ชาวอุทัยธานียังคงรักษาสืบสานวัฒนธรรมประเพณี วิถีชีวิตที่ดีงาม และมีความหลากหลายของทรัพยากรธรรมชาติ และสิ่งแวดล้อม มีผืนป่าห้วยขาแข้ง ที่ได้รับการประกาศเป็นมรดกโลกทางธรรมชาติ ซึ่งเป็นผืนป่าใหญ่ในการดำรงรักษาสภาพทางชีววิทยา และระบบนิเวศ อย่างยั่งยืน จากศักยภาพและความโดดเด่น ที่เป็นเสน่ห์ของจังหวัด ของภาคการท่องเที่ยว	**ปัจจัยแห่งความสำเร็จ** ๑. การทำงานที่สอดคล้องตามยุทธศาสตร์ชาติ นโยบายของรัฐบาล ยุทธศาสตร์การพัฒนาภาคเหนือ ยุทธศาสตร์การพัฒนากลุ่มจังหวัด และจังหวัด

ประเด็นยุทธศาสตร์/ เป้าประสงค์	ผลการดำเนินงานที่ผ่านมา ผลสัมฤทธิ์ประเด็นการพัฒนาที่สำคัญ	ปัจจัยแห่งความสำเร็จ/ ปัญหาอุปสรรค
ของจังหวัดมีเอกลักษณ์ คุณค่า และการเติบโตทางเศรษฐกิจ	เชิงนิเวศ และเชิงวัฒนธรรม ปัจจุบันเป็นจุดหมายปลายทางของนักท่องเที่ยวทั้งชาวไทย และชาวต่างประเทศ โดยมีการพัฒนา / ปรับปรุงเส้นทางรองรับการท่องเที่ยว ในพื้นที่ ๘ อำเภอ เพื่อให้การคมนาคมมีความสะดวก ปลอดภัย สามารถเข้าถึงแหล่งท่องเที่ยว และมีการพัฒนาส่งเสริมต่อยอดผ้าทอมือและเครื่องเงินซึ่งเป็นอัตลักษณ์พื้นถิ่น เพื่อเป็นการส่งเสริมการท่องเที่ยวสู่ชุมชนและสร้างราย สร้างงาน ให้กับชุมชนในพื้นที่ การท่องเที่ยวมีการเติบโตตามลำดับ ที่สร้างงาน และสร้างความเติบโตจากการท่องเที่ยวให้กับชุมชน และจังหวัด ในปี พ.ศ. ๒๕๖๒ มีจำนวนผู้เยี่ยมเยือน จำนวน ๗๙๙,๘๑๔ คน เป็นชาวไทย ๗๙๓,๑๓๘ คน และชาวต่างประเทศ ๖,๖๗๖ คน เพิ่มขึ้นทุกปี ปี ๒๕๖๒ มีอัตราการขยายตัวร้อยละ ๑.๙๙ เมื่อเทียบกับปี ๒๕๖๑ รายได้จากการท่องเที่ยวเท่ากับ ๑,๔๔๔.๓๗ ล้านบาท ปี ๒๕๖๒ มีอัตราการขยายตัวร้อยละ ๓.๓๖ เมื่อเทียบกับปี ๒๕๖๑ ตัวชี้วัดรายได้จากการจำหน่ายผลิตภัณฑ์ OTOP ปี ๒๕๖๑ จำนวน ๙๗๑,๓๕๔,๓๑๕ บาท และ ปี พ.ศ. ๒๕๖๒ จำนวน ๑,๒๐๐,๒๐๕,๔๒๔ บาท โดยในปี พ.ศ. ๒๕๖๓ จังหวัดอุทัยธานีได้บรรลุตัวชี้วัดรายได้จากจำหน่ายสินค้า OTOP เป็นตัวชี้วัดในการประเมินส่วนราชการ ตามมาตรการปรับปรุงประสิทธิภาพในการปฏิบัติราชการของจังหวัด ประจำปีงบประมาณ พ.ศ. ๒๕๖๓ ที่ต้องมีรายได้จากการจำหน่ายสินค้า OTOP เพิ่มขึ้น ปีละร้อยละ ๑๕ ข้อมูล ณ เดือนตุลาคม ๒๕๖๒ – สิงหาคม ๒๕๖๓ รายได้จากการผลิตสินค้าหนึ่งตำบลหนึ่งผลิตภัณฑ์ OTOP จำนวน ๑,๒๙๖,๗๙๑,๖๘๘ บาท เมื่อพิจารณาในภาพรวม การท่องเที่ยวจังหวัดอุทัยธานีมีแนวโน้มที่สูงขึ้นอย่างต่อเนื่อง จากการทำงานอย่างจริงจังของทุกฝ่ายที่เกี่ยวข้อง **ผลสัมฤทธิ์ประเด็นการพัฒนาที่สำคัญ** การพัฒนาด้านการท่องเที่ยวของจังหวัดอุทัยธานีที่ผ่านมา ได้พัฒนาภายใต้ความหลากหลายของแหล่งท่องเที่ยวที่เกิดขึ้นเองตามธรรมชาติ และแหล่งท่องเที่ยวที่มนุษย์สร้างขึ้น โดยเฉพาะการท่องเที่ยวเชิงนิเวศที่มีสอดคล้องกับบริบทของพื้นที่ นอกเหนือจากการท่องเที่ยวเชิงธรรมชาติและท่องเที่ยวเชิงวัฒนธรรมที่มีชื่อเสียง “ วิถีชีวิตชาวแพสะแกกรัง ถนนคนเดินตรอกโรงยา ” ควบคู่กัน ยังมีการส่งเสริมการท่องเที่ยวเชิงเกษตร “โครงการพื้นที่ต้นแบบฯ แก่นมะกรูดหนาวสุดกลางสยาม ที่เป็นการท่องเที่ยวยลวิถีชาวกระเหรี่ยง และสวนพฤกษชาติไม้ดอกไม้ประดับเมืองหนาว ” และการท่องเที่ยวเชิงสุขภาพ การส่งเสริมกีฬาควบคู่กับการท่องเที่ยว ซึ่งส่งผลให้ในแต่ละปีมีผู้เยี่ยมเยือนที่เป็นนักท่องเที่ยวเพิ่มจำนวนมากขึ้นอย่างต่อเนื่อง ที่สำคัญจุดเด่นที่สำคัญ คือ ได้รับการโปรโมทเป็นการท่องเที่ยวเมืองรอง มีระยะทางเพียง ๒๒๒ กิโลเมตร จากกรุงเทพมหานคร ซึ่งสามารถเดินทางท่องเที่ยวให้อย่างสะดวกสบาย การเป็นเจ้าบ้านที่ดี ที่มีความปลอดภัย การอำนวยความสะดวกด้านต่าง ๆ	๒. เครือข่ายหน่วยงานรัฐ ชุมชน และธุรกิจบริการเชื่อมโยงและร่วมพัฒนาด้านการท่องเที่ยวของจังหวัด **ปัญหาอุปสรรค** ๑. ขาดฐานข้อมูลและกลไกการขับเคลื่อนระบบเครือข่ายธุรกิจด้านการท่องเที่ยว ภาคเอกชน และศูนย์บริการข้อมูลสำหรับนักท่องเที่ยว ๒. ขาดการปรับปรุงเสริมสร้างแหล่งท่องเที่ยวภายในจังหวัดอุทัยธานี ๓. การบริการด้านขนส่งสาธารณะ การพัฒนาเส้นทางคมนาคมที่ไม่ทั่วถึงเชื่อมโยง และขาดการดูแลรักษาความสะอาดสิ่งอำนวยความสะดวกในแหล่งท่องเที่ยว ๔. การจัดกิจกรรมส่งเสริมการท่องเที่ยว ควรต้องมีการดำเนินการอย่างต่อเนื่องเป็นประจำตลอดทั้งปี

ประเด็นยุทธศาสตร์/ เป้าประสงค์	ผลการดำเนินงานที่ผ่านมา ผลสัมฤทธิ์ประเด็นการพัฒนาที่สำคัญ	ปัจจัยแห่งความสำเร็จ/ ปัญหาอุปสรรค
	ต้อนรับนักท่องเที่ยวด้วยรอยยิ้ม และมิตรไมตรี ซึ่งรายได้จากการท่องเที่ยว ที่เป็นภาคการบริการ สามารถสร้างอาชีพสร้างรายได้ให้กับชุมชนและเศรษฐกิจของจังหวัดมีการเติบโตเพิ่มขึ้นอย่างต่อเนื่อง แต่ทั้งนี้เพื่อให้การพัฒนาด้านการท่องเที่ยวเป็นการสร้างการเติบโตทางเศรษฐกิจของจังหวัด ควรให้ความสำคัญกับการตลาดที่ส่งเสริมการประชาสัมพันธ์และกิจกรรมส่งเสริมการท่องเที่ยวที่มีหลากหลายรูปแบบ และควรมีการเชื่อมโยงและจัดอย่างต่อเนื่องตลอดทั้งปี มีการผลักดันให้ชุมชนมีส่วนร่วมและเป็นผู้มีอำนาจในการบริหารจัดการแหล่งท่องเที่ยว หนุน “การท่องเที่ยวโดยชุมชน” เติบโตอย่างแข็งแกร่งและยั่งยืน เพื่อให้การท่องเที่ยวเป็นผู้รับใช้ชุมชน รวมถึงการพัฒนาโครงสร้างพื้นฐาน โครงข่ายคมนาคม และการอำนวยความสะดวกในด้านต่าง ๆ ให้เอื้อกับการเดินทางและเพื่อรองรับนักท่องเที่ยว พัฒนาเป็นการท่องเที่ยวที่รับใช้ชุมชน ช่วยกระจายรายได้ผ่านการสร้างงาน สร้างอาชีพ สร้างรายได้เสริมแก่คนในชุมชน ช่วยสร้างรายได้เสริม กระจายความเสี่ยง สนับสนุนให้คนในชุมชนได้เรียนรู้การมีรายได้จากหลากหลายช่องทาง ช่วยลดความเหลื่อมล้ำภายในสังคม ยกระดับรายได้ในชุมชนและท้องถิ่นให้ดีขึ้น เป็นรากฐานสำคัญของการพัฒนาสังคมและเศรษฐกิจไทยอย่างยั่งยืน	
ประเด็นการพัฒนาที่ ๒ ยกระดับสินค้าเกษตรและเกษตรแปรรูปให้มีคุณภาพและปลอดภัย มีมูลค่าเพิ่มสูงขึ้น **เป้าประสงค์** ๑. ผลผลิตการเกษตรมีความปลอดภัยได้มาตรฐาน ๒. มูลค่าสินค้าเกษตรปลอดภัยเพิ่มขึ้นจากการแปรรูป ๓. มูลค่าผลผลิตภาคเกษตรเพิ่มขึ้น ๔. เพิ่มประสิทธิภาพการบริหารจัดการน้ำอย่างเป็นระบบและพัฒนาระบบขนส่งเพื่อการเกษตร	**ผลการดำเนินการงาน** ๑. จากผลการรณรงค์ส่งเสริมเกษตรปลอดภัยในจังหวัดอุทัยธานี ส่งผลให้แปลงที่ผ่านการรับรองมาตรฐานเกษตรปลอดภัยเพิ่มมากขึ้น โดยมีการสนับสนุนกลุ่มเกษตรกรในการผลิตสินค้าเกษตรปลอดภัย เกษตรอินทรีย์ และการพัฒนาบรรจุภัณฑ์ออกวางตลาด การแปรรูปผลิตภัณฑ์ต่างๆ และควรจะพัฒนาให้มีมาตรฐานมากยิ่งขึ้น รวมถึงการรับรองมาตรฐานแบบ PGS (Participatory Guarantee Systems) เพื่อเพิ่มโอกาสให้เกษตรกรสามารถเข้าถึงมาตรฐานด้านเกษตรปลอดภัยมากยิ่งขึ้น ๒. การยกระดับสินค้าเกษตรและเกษตรแปรรูปให้มีคุณภาพและปลอดภัย มีมูลค่าเพิ่มสูงขึ้น เช่น มาตรฐานปลอดภัย และมาตรฐานอินทรีย์ในพื้นที่ ๘ อำเภอ - ด้านพืช : สหกรณ์ /วิสาหกิจชุมชน /เครือข่าย /แปลงใหญ่ จำนวน ๕๗ แปลง มาตรฐานอินทรีย์ ข้าวอินทรีย์ ๑๘๕ ราย ๒๐๖ แปลง ๒,๔๐๗ ไร่ มาตรฐานปลอดภัย ข้าวปลอดภัย / ไม้ผลปลอดภัย / พืชผักปลอดภัย - ปศุสัตว์ปลอดภัย : ไก่เนื้อ / ไก่ไข่ / สุกร - ประมงปลอดภัย : มาตรฐาน SLE และมาตรฐาน GAP ๓. การขับเคลื่อนอุทัยธานี เมืองเกษตรปลอดภัย โดยการบูรณาการความร่วมมือกับภาคส่วนที่เกี่ยวข้อง ทั้งในส่วนของเกษตรปลอดภัยและเกษตรอินทรีย์ ๔. พัฒนา ปรับปรุงแหล่งน้ำเพื่อการเกษตร และการอุปโภค บริโภค ตลอดจนพัฒนา / ปรับปรุง เส้นทางรองรับการขนส่งพืชผลทางการเกษตร ในพื้นที่ ๘ อำเภอ เพื่อให้การคมนาคมมีความสะดวก	**ปัจจัยแห่งความสำเร็จ** ๑. การทำงานที่สอดคล้องตามยุทธศาสตร์ชาติ นโยบายของรัฐบาล ยุทธศาสตร์การพัฒนาภาคเหนือ ยุทธศาสตร์การพัฒนากลุ่มจังหวัด และจังหวัด ๒. กระแสความต้องการบริโภคสินค้าเกษตรปลอดภัยในระดับประเทศและนานาชาติ ส่งผลให้ความต้องการสินค้าเกษตรปลอดภัย และราคาผลผลิตเกษตรปลอดภัยสูงขึ้นซึ่งเป็นแรงจูงใจให้เกษตรกรปลูกพืชปลอดภัยมากขึ้น ๓. แนวทางของปรัชญาเศรษฐกิจพอเพียง กระตุ้นให้ประชาชน ชุมชน เกษตรกรมีการปรับตัวส่งผลต่อการผลิต การแปรรูป สินค้าเกษตรเพิ่มมากขึ้น ๔. การผลิตและใช้ปุ๋ยอินทรีย์ของเกษตรกรเพื่อทำเกษตร

ประเด็นยุทธศาสตร์/ เป้าประสงค์	ผลการดำเนินงานที่ผ่านมา ผลสัมฤทธิ์ประเด็นการพัฒนาที่สำคัญ	ปัจจัยแห่งความสำเร็จ/ ปัญหาอุปสรรค
	ปลอดภัย สามารถเข้าถึงแหล่งเกษตรกรรมได้อย่างรวดเร็ว ช่วยลดต้นทุนในการขนส่งทางการเกษตร และลดระยะเวลาในการเดินทาง **ผลสัมฤทธิ์ประเด็นการพัฒนาที่สำคัญ** ๑. การพัฒนาด้านการเกษตรของจังหวัดอุทัยธานีที่ผ่านมา มีปริมาณผลผลิตทางเกษตรที่ลดลงทั้งพืช ปศุสัตว์ อันเนื่องมาจากปัญหาภัยแล้งในทุกพื้นที่ของจังหวัด ในขณะที่เกษตรกรก็ยังมีรายได้จากการจำหน่ายผลิตผลทางการเกษตรเป็นหลัก จึงควรมีการนำผลผลิตทางการเกษตรไปสู่การแปรรูปเพื่อเพิ่มมูลค่าอีกทางหนึ่ง เป็นการพัฒนาชุมชน สังคม เชื่อมโยงการท่องเที่ยวร่วมกับภาคเกษตร และเชื่อมโยงตลอดห่วงโซ่คุณค่าตั้งแต่ผลิตสู่ขาย ๒. การปรับปรุงกระบวนการผลิตสินค้าเกษตรที่ลดการใช้สารเคมี พัฒนาพันธุ์พืช พันธุ์สัตว์ ประมง และปัจจัยการผลิตที่ส่งเสริมสินค้าเกษตรปลอดภัย จัดหา/พัฒนาแหล่งน้ำเพื่อการเกษตร การลดต้นทุนการผลิต เพิ่มมูลค่าผลผลิตทางการเกษตร และพัฒนาการแปรรูปสินค้าเกษตรให้มีความหลากหลาย และส่งเสริมการรวมกลุ่มเกษตรกร รวมทั้งวิสาหกิจชุมชน ส่งเสริมและสนับสนุนการตลาดในลักษณะการเชื่อมโยงเครือข่ายการรวมกลุ่มของเกษตรกรให้มีความเข้มแข็งเพิ่มอำนาจ ในการต่อรองในตลาดสินค้าเกษตร ๓. การพัฒนากระบือพันธุ์ดี ที่ได้รับงบประมาณดำเนินการ ตั้งแต่ปี พ.ศ. ๒๕๕๙-๒๕๖๒ มีการพัฒนา อนุรักษ์ปรับปรุงพันธุ์กระบือ สร้างฝูงแม่พันธุ์ควายไทยที่มี “ อัตลักษณ์ของกระบืออุทัยธานี ” เพิ่มประสิทธิภาพการผลิตกระบือพันธุ์ดี เพื่อลดต้นทุนและเพิ่มมูลค่าผลผลิต ข้อมูลที่ผ่านมาพบว่า มูลค่าการซื้อขายกระบือของจังหวัดเพิ่มขึ้นทุกปี เช่น ปี พ.ศ. ๒๕๖๐ จำนวน ๒๖๖ ล้านบาท /ปี พ.ศ. ๒๕๖๑ จำนวน ๓๑๖ ล้านบาท / ปี พ.ศ. ๒๕๖๓ จำนวน ๔๗๐ ล้านบาท ๔.ปศุสัตว์ปลอดภัยได้มาตรฐาน ได้รับมาตรฐาน GAP อย่างต่อเนื่อง ซึ่ง GAP ส่วนใหญ่จะเป็นมาตรฐานของไก่พันธุ์เนื้อ ไก่พันธุ์ไข่ และสุกรที่เลี้ยงในระบบฟาร์มเท่านั้น แต่สัตว์พื้นเมือง เช่น ไก่แสมดำ แพะ และปลาแรด ยังมีประเด็นที่ต้องพัฒนาในเรื่องการรับรองมาตรฐาน การแปรรูป จึงควรมีการรวมกลุ่มเลี้ยงให้กลายเป็นระบบฟาร์ม และสร้างระบบตลาดปลอดภัย รวมถึงการส่งเสริมองค์ความรู้ และนวัตกรรมในการทำงานให้กับเกษตรกร ๕. จังหวัดอุทัยธานีมีการบูรณาการจัดทำแนวทางการขับเคลื่อนยุทธศาสตร์เกษตรปลอดภัย และเกษตรอินทรีย์ของจังหวัด ตั้งแต่กระบวนการผลิตต้นทาง กลางทาง และปลายทาง เป็น ๒ ระยะ คือ - ระยะแรก ปี พ.ศ. ๒๕๖๓-๒๕๖๕ : มุ่งเน้นพัฒนาศักยภาพการรวมกลุ่มการผลิต การพัฒนาเครือข่ายที่เข้มแข็ง การรวบรวมผลผลิต และตลาดจำหน่าย ควบคู่กับการขยายกลุ่มเป้าหมายเพื่อเตรียมความพร้อมเข้าสู่ระบบมาตรฐานในระยะปรับเปลี่ยน - ระยะที่สอง ปี พ.ศ. ๒๕๖๖ – ๒๕๖๘ : มุ่งเน้นการขยายพื้นที่การผลิตสินค้าเกษตรปลอดภัย และเกษตรอินทรีย์ ให้เข้าสู่ระบบมาตรฐานสากลเพื่อเชื่อมโยงกับตลาดภายนอก และตลาดส่งออก	ปลอดภัย และลดต้นทุนเพิ่มมากขึ้น ๕. งบประมาณในการดำเนินงานฯ ที่เพิ่มขึ้น จากการบูรณาการแผนงาน / โครงการ ด้านการเกษตร ๔ จังหวัด ในกลุ่มจังหวัด ตามงบพัฒนากลุ่มจังหวัดภาคเหนือตอนล่าง ๒ **ปัญหาอุปสรรค** ๑. ปัญหาภัยแล้ง ปัญหาด้านการขาดแคลนแหล่งน้ำเพื่อการเกษตร ระบบชลประทานที่ยังไม่ครอบคลุมในหลายพื้นที่ ๒. การขาดเอกสารสิทธิในที่ดินทำกินและที่อยู่อาศัย การบุกรุกทำลายป่าเพื่อทำการเกษตร ๓. ข้อมูล องค์ความรู้ และวิทยาการเทคโนโลยีสมัยใหม่และการเข้าถึงข้อมูล ความรู้และเทคโนโลยีของเกษตรกรมีจำกัด ๔. การรวมกลุ่มของเกษตรกรและวิสาหกิจชุมชนยังไม่เข้มแข็งและมีจำนวนน้อย ๕. โครงการต่าง ๆ กระจัดกระจายไปตามพื้นที่ต่าง ๆ มีเป้าหมายไม่ชัดเจน และยังขาดการเชื่อมโยงจากต้นทางกลางทาง และปลายทางได้อย่างมีประสิทธิภาพสูงสุด

ประเด็นยุทธศาสตร์/ เป้าประสงค์	ผลการดำเนินงานที่ผ่านมา ผลสัมฤทธิ์ประเด็นการพัฒนาที่สำคัญ	ปัจจัยแห่งความสำเร็จ/ ปัญหาอุปสรรค
	๖. จังหวัดอุทัยธานีได้ให้ความสำคัญกับการทำงานตามประเด็นการพัฒนายกระดับสินค้าเกษตรและเกษตรแปรรูปให้มีคุณภาพและปลอดภัย มีมูลค่าเพิ่มสูงขึ้น เป็นตัวชี้วัดที่สำคัญในการประเมินจังหวัดตามมาตรการปรับปรุงประสิทธิภาพในการปฏิบัติราชการของจังหวัด ประจำปีงบประมาณ พ.ศ. ๒๕๖๓ องค์ประกอบการประเมิน : การประเมินผลตามแผนพัฒนาจังหวัด ตามประเด็นยุทธศาสตร์การพัฒนาจังหวัด ตัวชี้วัด (๑) ร้อยละที่เพิ่มขึ้นของจำนวนแปลง และฟาร์มที่ได้รับรองมาตรฐาน GAP (๒) ร้อยละที่เพิ่มขึ้นของปริมาณพื้นที่กักเก็บน้ำเพื่อการเกษตร	
ประเด็นการพัฒนาที่ ๓ ยกระดับการพัฒนาคุณภาพชีวิตตามหลักปรัชญาเศรษฐกิจพอเพียง เสริมสร้างความมั่นคงภายในและความสงบเรียบร้อย **เป้าประสงค์** ๑.ประชาชนมีคุณภาพชีวิตที่ดี มีความมั่นคงและปลอดภัย ๒. ประชาชนได้รับการพัฒนาทักษะชีวิตตลอดทุกช่วงวัย ๓.ประชาชนมีรายได้จากการประกอบอาชีพอย่างเพียงพอและยั่งยืน ๔.ประชาชนเข้าถึงสวัสดิการของภาครัฐอย่างมีคุณภาพและทั่วถึง ๕. ผู้สูงอายุสามารถดูแลตนเอง สามารถดำเนินชีวิตประจำวันได้อย่างเหมาะสม ๖. เพิ่มประสิทธิภาพการบริหารจัดการของภาครัฐอย่างเป็นระบบ ๗. มีระบบสวัสดิการของภาครัฐและชุมชนที่หนุน	**ผลการดำเนินการงาน** ๑. การสำรวจข้อมูลความจำเป็นพื้นฐาน (จปฐ.) ปี ๒๕๖๒ มีครัวเรือนที่มีรายได้ต่ำกว่าเกณฑ์ จปฐ. จำนวน ๔๓๙ ครัวเรือน จำนวน ๑,๒๒๒ คน คิดเป็นร้อยละ ๐.๕๔ ผลการขับเคลื่อนกิจกรรม/โครงการในการพัฒนาและยกระดับคุณภาพชีวิตของครัวเรือนยากจนเป้าหมายทำให้ครัวเรือนยากจนเป้าหมายที่พัฒนาได้ผ่านเกณฑ์รายได้ จปฐ. ๓๘,๐๐๐ บาท/คน/ปี จำนวน ๔๒๙ ครัวเรือน คิดเป็นร้อยละ ๙๙.๓๑ และมีครัวเรือนที่ไม่ผ่านเกณฑ์รายได้ จปฐ. คงเหลือ จำนวน ๓ ครัวเรือน ๒.จากผลการดำเนินงานการปรับปรุงคุณภาพการบริการของภาครัฐ อาทิเช่น การพัฒนาคุณภาพสถานพยาบาล ได้รับรองมาตรฐาน HA ส่งผลให้ความครอบคลุมการเข้าถึงหลักประกันสุขภาพ ๓. การเพิ่มขึ้นอย่างต่อเนื่องของการพัฒนาหมู่บ้านเศรษฐกิจพอเพียงเป้าหมาย ตั้งแต่ปีงบประมาณ พ.ศ. ๒๕๖๐-๒๕๖๓ จากหมู่บ้าน/ชุมชน ทั้งหมด ๖๔๒ แห่ง ดำเนินการแล้ว ๒๖๘ หมู่บ้าน ๔. สถานการณ์ปัญหายาเสพติดในภาพรวมของจังหวัดอุทัยธานี ผลการจับกุม ผู้กระทำความผิดในพื้นที่ พบว่าผู้ถูกจับกุมส่วนใหญ่ในข้อหา เสพ รองลงมา ได้แก่ ครอบครองเพื่อเสพและครอบครอง โดยเมื่อเทียบกับผลการจับกุมที่ผ่านมา สถานการณ์ของปัญหายาเสพติดยังคงมีแนวโน้มเพิ่มขึ้น ๕. พัฒนา/ปรับปรุง ยกระดับ เส้นทางคมนาคม เพื่อให้การคมนาคมมีความสะดวก ปลอดภัย และเข้าถึงในทุกพื้นที่ **ผลสัมฤทธิ์ประเด็นการพัฒนาที่สำคัญ** ประชาชนในจังหวัดอุทัยธานีมีความเป็นอยู่ที่ดีจากสภาพภูมิประเทศ ทรัพยากรธรรมชาติ ป่าไม้อุดมสมบูรณ์ การประกอบอาชีพเกษตรกรรมเป็นหลัก ปัญหาทางสังคม ปัญหาทางครอบครัว ปัญหายาเสพติด ปัญหาอาชญากรรม มีไม่มากนัก แต่จากสภาวะเศรษฐกิจสังคมที่เปลี่ยนไปทำให้มีแนวโน้มการเพิ่มขึ้นของความรุนแรงทางสังคม อาชญากรรม ความปลอดภัยในชีวิตและทรัพย์สิน (ปัญหายาเสพติด ปัญหาอาชญากรรม) จังหวัดอุทัยธานียังคงต้องพัฒนาด้าน	**ปัจจัยแห่งความสำเร็จ** ๑.การบูรณาการความร่วมมือกับองค์กรปกครองส่วนท้องถิ่น สถานศึกษาและเครือข่ายภาคประชาสังคมในการส่งเสริมอาชีพและแก้ไขปัญหาทางสังคม ๒.มีการปรับปรุงคุณภาพการให้บริการของภาครัฐ ทั้งการลดระยะเวลาการให้บริการ การปรับปรุงสิ่งอำนวยความสะดวก เพื่อให้ประชาชนสามารถเข้าถึงบริการและสวัสดิการได้สะดวกมากขึ้น ๓. ผู้บริหารของจังหวัดให้ความสำคัญกับการพัฒนาด้านสังคม การศึกษา และคุณภาพชีวิตของประชาชน **ปัญหาอุปสรรค** ๑.ความเหลื่อมล้ำของการพัฒนายังเป็นปัญหาสำคัญที่ต้องแก้ไข ทั้งเรื่องรายได้ การได้รับบริการทางการศึกษาและสาธารณสุข การถือครองที่ดิน การเข้าถึงเงินทุนและเทคโนโลยี ๒.การเปลี่ยนแปลงเข้าสู่สังคมผู้สูงอายุของจังหวัดอุทัยธานีที่เร็วกว่าระดับประเทศ ๓. การส่งเสริมอาชีพเสริมเพิ่มความรู้ให้แก่ประชาชนใน

ประเด็นยุทธศาสตร์/ เป้าประสงค์	ผลการดำเนินงานที่ผ่านมา ผลสัมฤทธิ์ประเด็นการพัฒนาที่สำคัญ	ปัจจัยแห่งความสำเร็จ/ ปัญหาอุปสรรค
เสริมช่วยเหลือประชาชนและนำสู่สังคมแห่งการพึ่งตนเอง	การศึกษาทั้งในระบบและนอกระบบ และการสาธารณสุขเพื่อรองรับสังคมผู้สูงอายุ รวมถึงการสร้างภูมิคุ้มกันทางสังคมภัยคุกคามต่างๆ เพื่อสร้างความปลอดภัยในชีวิตและทรัพย์สินให้เกิดขึ้นทั้งในระดับครอบครัว ชุมชน หมู่บ้านอย่างเป็นรูปธรรมมากขึ้น	พื้นที่ รวมถึงการส่งเสริมการรวมกลุ่มอาชีพของคนในหมู่บ้าน/ชุมชนที่ยังไม่เข้มแข็ง ๔. ครัวเรือนในจังหวัดอุทัยธานีมีค่าเฉลี่ยหนี้สินครัวเรือนสูงกว่าค่าเฉลี่ยหนี้สินครัวเรือนของประเทศ และหนี้สินครัวเรือนของจังหวัดอุทัยธานีมีแนวโน้มเพิ่มสูงขึ้นเรื่อยๆ ๕. จังหวัดอุทัยธานีมีอัตราการคลอดของวัยรุ่นอายุ ๑๐-๑๙ปี สูงกว่าอัตราการคลอดระดับเขตสุขภาพและระดับประเทศนับแต่ปี ๒๕๔๙
ประเด็นการพัฒนาที่ ๔ การบริหารจัดการทรัพยากรธรรมชาติและสิ่งแวดล้อมอย่างสมดุลและเป็นระบบบนพื้นฐานการมีส่วนร่วมของทุกภาคส่วน เป้าประสงค์ ๑. ทรัพยากรธรรมชาติและสิ่งแวดล้อมมีความสมบูรณ์และยั่งยืน ๒. ประชาชนมีจิตสำนึกและมีส่วนร่วมในการดูแล รักษา ฟื้นฟู ป้องกัน และอนุรักษ์ทรัพยากรธรรมชาติ ๓. เพิ่มประสิทธิภาพการใช้พลังงานเพื่อลดการใช้พลังงานสิ้นเปลืองในภาคอุตสาหกรรม ภาคเกษตรกรรม ภาคที่อยู่อาศัย และสถานที่ราชการ	ผลการดำเนินการงาน ๑. จังหวัดอุทัยธานีมีการบริหารจัดการและพัฒนาทรัพยากรธรรมชาติ เขตรักษาพันธุ์สัตว์ป่าห้วยขาแข้ง ควบคู่การบังคับใช้มาตรการแก้ไขปัญหาการบุกรุกพื้นที่ป่าไม้เพื่อทำการเกษตร ๒. จากการดำเนินการสร้างความเข้มแข็งให้กับเครือข่าย มีส่วนร่วมในการบริหารจัดการด้านสิ่งแวดล้อมบริเวณลุ่มน้ำสะแกกรัง ลุ่มน้ำแม่กลองลุ่มน้ำท่าจีน ลุ่มน้ำเจ้าพระยาและลำห้วยสายสำคัญของจังหวัดฯ ทำให้มีคุณภาพน้ำผ่านเกณฑ์กรมควบคุมมลพิษตลอดมา ผลสัมฤทธิ์ประเด็นการพัฒนาที่สำคัญ การพัฒนาด้านสิ่งแวดล้อมที่ผ่านมาจังหวัดอุทัยธานี ไม่มีปัญหาสำคัญด้านสิ่งแวดล้อมอย่างชัดเจน แต่ปัจจุบันจากความเจริญในด้านต่าง ๆ ประกอบกับสถานการณ์ภัยแล้ง ส่งผลต่อสิ่งแวดล้อมในพื้นที่อย่างหลีกเลี่ยงไม่ได้ เช่น ปัญหาการจัดการขยะ และปัญหาคุณภาพน้ำของแม่น้ำสะแกกรัง ที่เป็นแม่น้ำสายหลักของจังหวัด ที่ประสบกับปัญหาภัยแล้งอย่างต่อเนื่อง ซึ่งจังหวัดอุทัยธานีได้ให้ความสำคัญกับการทำงานตามประเด็นการพัฒนาการบริหารจัดการทรัพยากรธรรมชาติและสิ่งแวดล้อมอย่างสมดุล และเป็นระบบบนพื้นฐานการมีส่วนร่วมของทุกภาคส่วน โดยการบริหารจัดการขยะ และคุณภาพน้ำของลุ่มน้ำสะแกกรัง เป็นตัวชี้วัดที่สำคัญในการประเมินจังหวัด ตามมาตรการปรับปรุงประสิทธิภาพในการปฏิบัติราชการของจังหวัด ประจำปีงบประมาณ พ.ศ. ๒๕๖๒ และ พ.ศ. ๒๕๖๓ - ปีงบประมาณ พ.ศ. ๒๕๖๓ องค์ประกอบการประเมิน : องค์ประกอบที่ ๒ Agenda base การจัดการขยะมูลฝอย ๑) ปริมาณขยะมูลฝอยตกค้างที่ได้รับการจัดการอย่างถูกต้องตามหลักวิชาการ ๒) ร้อยละของปริมาณขยะมูลฝอยชุมชนได้รับการจัดการอย่างถูกต้องตามหลักวิชาการ	ปัจจัยแห่งความสำเร็จ ๑. การบูรณาการร่วม การมีส่วนร่วมของชุมชนและองค์กรปกครองส่วนท้องถิ่นในการจัดการด้านสิ่งแวดล้อมได้เป็นอย่างดี ปัญหาอุปสรรค ๑. ปัญหาภัยแล้ง ส่งผลอย่างมากต่อปริมาณน้ำในแม่น้ำสะแกกรัง มีผลโดยตรงกับการดำเนินวิถีชีวิตชาวแพสะแกกรัง การเลี้ยงปลากระชัง และการท่องเที่ยวทางน้ำ ๒. วิถีชุมชนบ้านบนแพบ้านริมน้ำที่ไม่สามารถจัดการ ควบคุมเรื่องสิ่งแวดล้อมการทิ้งขยะมูลฝอยปล่อยน้ำเสียได้อย่างเหมาะสม ๓. การขาดเอกสารสิทธิในที่ดินทำกินและที่อยู่อาศัย ทำให้มีการบุกรุกทำลายป่าเพื่อทำกิน และการล่าสัตว์ในเขตพื้นที่ป่า

ประเด็นยุทธศาสตร์/ เป้าประสงค์	ผลการดำเนินงานที่ผ่านมา ผลสัมฤทธิ์ประเด็นการพัฒนาที่สำคัญ	ปัจจัยแห่งความสำเร็จ/ ปัญหาอุปสรรค
	๓) ร้อยละของปริมาณขยะมูลฝอยชุมชนที่นำกลับมาใช้ประโยชน์ - ปีงบประมาณ พ.ศ. ๒๕๖๓ องค์ประกอบการประเมิน : การทำงานตามแผนแม่บทภายใต้ยุทธศาสตร์ชาติ ๒๓ แผน /นโยบายรัฐบาล : ตัวชี้วัดร้อยละของปริมาณขยะมูลฝอยชุมชนในปีงบประมาณ พ.ศ. ๒๕๖๓ ที่นำกลับมาใช้ประโยชน์ และตัวชี้วัด ระดับคุณภาพน้ำของแหล่งน้ำที่ดีขึ้น (วัดคุณภาพน้ำ ณ ลุ่มน้ำสะแกกรัง)	

ทั้งนี้ นอกจากผลการพัฒนาที่ผ่านมาของจังหวัด ที่มีความก้าวหน้าในการพัฒนาจังหวัดแบบองค์รวมที่ครอบคลุมทุกมิติในด้านเศรษฐกิจ สังคม ทรัพยากรธรรมชาติสิ่งแวดล้อมและความมั่นคง เพื่อพัฒนาคุณภาพชีวิต สร้างโอกาสและอาชีพให้สนองต่อความต้องการของประชาชนในจังหวัด จังหวัดอุทัยธานียังให้ความสำคัญกับการประเมินคุณธรรม และความโปร่งใสในการทำงาน (Integrity and Transparency Assessment - ITA) เพื่อให้การทำงานเกิดกระบวนการมีส่วนร่วม โปร่งใส และตรวจสอบได้ ผ่านรายงานการประเมินคุณธรรมและความโปร่งใสในการดำเนินงานของหน่วยงานภาครัฐ (Integrity and Transparency Assessment - ITA) ประจำปีงบประมาณ พ.ศ. ๒๕๖๓ โดยความร่วมมือกับสำนักงานป้องกันและปราบปรามการทุจริตในภาครัฐ (สำนักงาน ป.ป.ท.) และสำนักงานคณะกรรมการป้องกันและปราบปรามการทุจริตแห่งชาติ (สำนักงาน ป.ป.ช.) ผลการประเมิน ITA ที่สำคัญ ได้แก่

ปีงบประมาณ พ.ศ. ๒๕๕๙	ปีงบประมาณ พ.ศ. ๒๕๖๐	ปีงบประมาณ พ.ศ. ๒๕๖๑	ปีงบประมาณ พ.ศ. ๒๕๖๒	ปีงบประมาณ พ.ศ. ๒๕๖๓
คะแนนเฉลี่ย ๘๓.๒๔ ลำดับที่ ๑๑	คะแนนเฉลี่ย ๘๑.๕๒ ลำดับที่ ๒๐	คะแนนเฉลี่ย ๘๙.๘๙ ลำดับที่ ๑	คะแนนเฉลี่ย ๘๙.๙๒ ลำดับที่ ๒๐	คะแนนเฉลี่ย ๙๐.๑๗ ลำดับที่ ๑๒

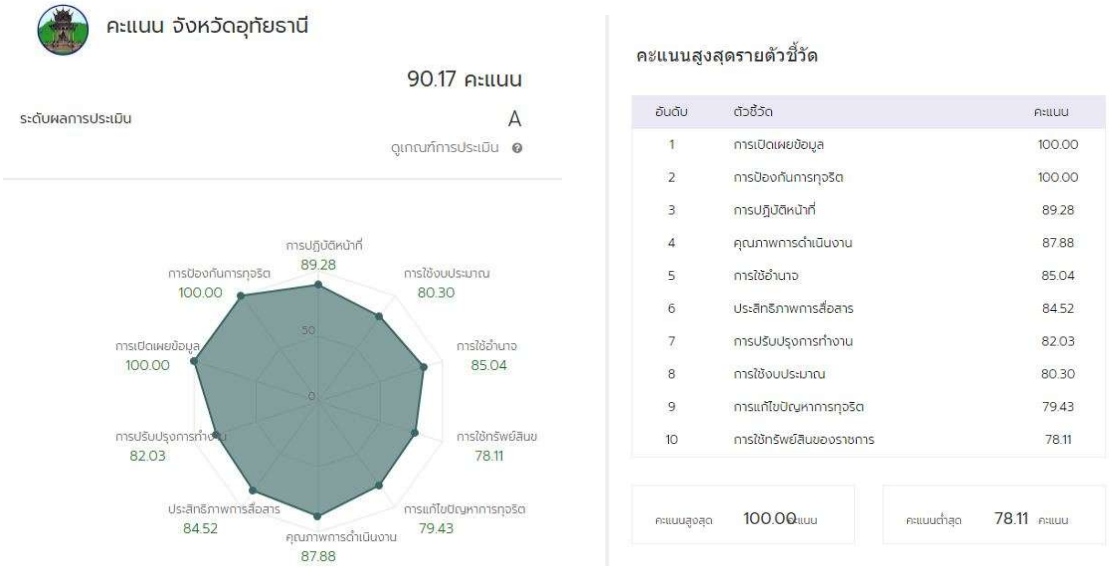

ผลการดำเนินการ ในปีงบประมาณ พ.ศ. ๒๕๖๓ ที่จังหวัดอุทัยธานีขับเคลื่อนการทำงานกับสำนักงานป้องกันและปราบปรามการทุจริตในภาครัฐ (สำนักงาน ป.ป.ท.) สำนักงานคณะกรรมการป้องกันและโดยในปราบปรามการทุจริตแห่งชาติ (สำนักงาน ป.ป.ช.) ร่วมขับเคลื่อนโครงการประเมินคุณธรรมและความโปร่งใสในการดำเนินงานของหน่วยงานภาครัฐ (Integrity and Transparency Assessment - ITA) ประจำปีงบประมาณ พ.ศ. ๒๕๖๓ (ส่วนราชการระดับกรม ๑๔๖ หน่วยงาน / ๗๖ จังหวัด รวม ๒๒๒ หน่วยงาน) ผลการประเมิน ITA ประจำปีงบประมาณ พ.ศ. ๒๕๖๒ จังหวัดอุทัยธานี คะแนนเฉลี่ย ๙๐.๑๗ (ตัวชี้วัดที่ได้ ๑๐๐ คะแนน : การเปิดเผยข้อมูล/การป้องกันการทุจริต) ที่แสดงถึงความมุ่งมั่นการพัฒนาและยกระดับ การบริหารจัดการให้เป็นไปตามหลักธรรมาภิบาล การปรับปรุงประสิทธิภาพในการให้บริการและการอำนวยความสะดวกต่อประชาชน ให้เข้าถึงการบริการสาธารณะด้วยความเป็นธรรมผ่านการปฏิบัติงานอย่างมีมาตรฐาน การป้องกันการทุจริตเชิงรุก ส่งผลให้การพัฒนาและปรับปรุงการทำงานของหน่วยงานภาครัฐในการบริการประชาชน และบำบัดทุกข์บำรุงสุขให้กับประชาชนให้มีประสิทธิภาพมากยิ่งขึ้น

ส่วนที่ ๒
ประเด็นการพัฒนา

๒.๑ บทวิเคราะห์

- **<u>ด้านเศรษฐกิจ</u>**

การเติบโตเศรษฐกิจของจังหวัดอุทัยธานี มีการหดตัวลดลงตั้งแต่ปี พ.ศ. ๒๕๕๔ เป็นต้นมา เนื่องจากปัญหาอุทกภัยครั้งใหญ่ในปี พ.ศ. ๒๕๕๔ และปัญหาภัยแล้งในหลายพื้นที่ในปีต่อๆมา ซึ่งส่งผลต่อภาคการเกษตรของจังหวัดเป็นอย่างมาก จังหวัดอุทัยธานีมีมูลค่าผลิตภัณฑ์มวลรวมมากที่สุด ได้แก่ ภาคการเกษตร รองลงมาคือภาคการผลิต จึงทำให้จังหวัดอุทัยธานีต้องเร่งฟื้นฟูภาคการเกษตร ให้กลับมาเป็นการสร้างการเติบโตทางเศรษฐกิจของจังหวัดต่อไป

จังหวัดอุทัยธานี มีผลกระทบจากปัจจัยเสี่ยงทางเศรษฐกิจพอสังเขป ในหลายๆ ด้าน ดังนี้

๑. ปัจจัยด้านความเสี่ยงของปัญหาภัยธรรมชาติต่อการผลิต โดยเฉพาะในภาคการเกษตร เนื่องจากปัจจัยความเสี่ยงในด้านภัยธรรมชาติ และภัยพิบัติที่มีความแปรปรวนมากขึ้น เช่น ปัญหาภัยแล้ง แมลงศัตรูพืช เป็นต้น

๒. ปัจจัยด้านต้นทุนการผลิตและค่าครองชีพที่ปรับตัวสูงขึ้น เช่น ค่าแรงงาน ค่าไฟฟ้า ค่าขนส่ง ซึ่งเป็นปัจจัยด้านลบต่อภาวะเศรษฐกิจของจังหวัด

๓. ปัจจัยด้านการบริโภคภาคเอกชน ผู้บริโภคชะลอการใช้จ่าย จากสถานการณ์ภาระหนี้ครัวเรือนที่สูงขึ้น ประกอบกับแนวโน้มราคาพืชผลทางการเกษตรที่อยู่ในภาวะทรงตัวในระดับต่ำ

ปัจจัยเชิงบวกที่สนับสนุนเศรษฐกิจของจังหวัดอุทัยธานีที่สำคัญ ประกอบด้วย

๑) นโยบายการกระตุ้นเศรษฐกิจ มาตรการเพิ่มประสิทธิภาพการใช้จ่ายงบประมาณของรัฐบาลที่ขับเคลื่อนนโยบายทางการคลัง การเร่งรัดการใช้จ่ายงบประมาณ มาใช้ในการกระตุ้นเศรษฐกิจได้อย่างมีประสิทธิภาพ และนโยบายที่เอื้อต่อการพัฒนาโครงสร้างจังหวัด

๒) ความเชื่อมั่นผู้บริโภค สถานการณ์ความเชื่อมั่นของประชาชนเพิ่มสูงขึ้น จากมาตรการกระตุ้นเศรษฐกิจของรัฐบาลที่ทยอยออกมาอย่างต่อเนื่อง

อาชีพหลัก ของชาวจังหวัดอุทัยธานี คือ การเกษตร / ค้าขาย

ผลิตภัณฑ์มวลรวมจังหวัด (GPP) จังหวัดอุทัยธานี ปี ๒๕๖๑ ณ ราคาตลาด มีมูลค่า ๒๙,๘๗๙ ล้านบาท <u>มีผลิตภัณฑ์มวลรวมจังหวัดต่อหัว (GPP Per capita) เท่ากับ ๑๐๖,๓๖๙ บาท/คน/</u> คิดเป็นลำดับที่ ๔๑ ของประเทศ **โครงสร้างเศรษฐกิจจังหวัดอุทัยธานี** ปี ๒๕๖๑ ขึ้นอยู่กับภาคนอกเกษตร ร้อยละ ๖๓.๑๓ และภาคเกษตรร้อยละ ๓๖.๘๖ โดยสาขาการผลิตที่มีบทบาทสำคัญต่อเศรษฐกิจของจังหวัดอุทัยธานี ประกอบด้วย สาขาเกษตรกรรมฯ ร้อยละ ๓๖.๘๖ สาขาอุตสาหกรรมร้อยละ ๑๗.๔๙ สาขาขายส่งขายปลีก ร้อยละ ๓๑.๐๑ และสาขาอื่นๆ ร้อยละ ๑๓.๐๑

๑. **สาขาเกษตรกรรม การล่าสัตว์ การป่าไม้ และประมง** มีสัดส่วนร้อยละ ๓๖.๘๖ ขยายตัว ๙.๗๕
๒. **สาขาการทำเหมืองแร่และเหมืองหิน** มีสัดส่วนร้อยละ ๐.๒๔ หดตัว – ๑๘.๑๘
๓. **สาขาอุตสาหกรรม** มีสัดส่วนร้อยละ ๑๗.๔๙ ขยายตัว ๓.๕๖
๔. **สาขาการไฟฟ้า แก๊สและการประปา** มีสัดส่วนร้อยละ ๐.๙๓ หดตัว – ๗.๘
๕. **สาขาการจัดหาน้ำ การจัดการ และการบำบัดน้ำเสีย ของเสีย และสิ่งปฏิกูล** มีสัดส่วนร้อยละ ๐.๑๖ หดตัวตัว – ๑๒.๒๘

๖. **สาขาการก่อสร้าง** มีสัดส่วนร้อยละ ๔.๑๔ ขยายตัว ๗.๐๙

๗. **สาขาการขายส่งและการขายปลีก การซ่อมยานยนต์และจักรยานยนต์** มีสัดส่วนร้อยละ ๑๓.๐๑ ขยายตัว ๕.๒๗

๘. **สาขาการขนส่งและสถานที่เก็บสินค้า** มีสัดส่วนร้อยละ ๑.๗๕ ขยายตัว ๑๕.๑๖

๙. **สาขาที่พักแรมและบริการด้านอาหาร** มีสัดส่วนร้อยละ ๐.๓๙ ขยายตัว ๑๒.๓๘

๑๐. **สาขาข้อมูลข่าวสารและการสื่อสาร** มีสัดส่วนร้อยละ ๐.๕๖ ขยายตัว ๖๓.๑๐

๑๑. **สาขากิจกรรมทางการเงินและการประกันภัย** มีสัดส่วนร้อยละ ๖.๔๑ ขยายตัว ๐.๙

๑๒. **สาขากิจกรรมอสังหาริมทรัพย์** มีสัดส่วนร้อยละ ๓.๕๙ ขยายตัว ๑๑.๔๒

๑๓. **สาขากิจกรรมทางวิชาชีพ วิทยาศาสตร์ และเทคนิค** มีสัดส่วนร้อยละ ๐.๐๑ หดตัว – ๓๗.๕

๑๔. **สาขากิจกรรมการบริหารและการบริการสนับสนุน** มีสัดส่วนร้อยละ ๐.๑๘ ขยายตัว ๓๐.๒๓

๑๕. **สาขาการบริหารราชการแผ่นดินและการป้องกันประเทศรวมทั้งการประกันสังคมภาคบังคับ** มีสัดส่วนร้อยละ ๓.๘ ขยายตัว ๓.๕๖

๑๖. **สาขาการการศึกษา** มีสัดส่วนร้อยละ ๗.๕๕ หดตัว – ๕.๖

๑๗. **สาขากิจกรรมด้านสุขภาพและงานสังคมสงเคราะห์** มีสัดส่วนร้อยละ ๒.๘๗ ขยายตัว ๔.๗๖

๑๘. **สาขาศิลปะ ความบันเทิง และนันทนาการ** มีสัดส่วนร้อยละ ๐.๒๙ ขยายตัว ๑๗.๓๓

๑๙. **สาขากิจกรรมบริการด้านอื่นๆ** มีสัดส่วนร้อยละ ๐.๙๕ ขยายตัว ๒๖.๑

สรุปได้ว่าจังหวัดอุทัยธานี มีสภาวะเศรษฐกิจดีขึ้นจากปี พ.ศ. ๒๕๖๐ โดยมีการขยายตัว ๔.๕ ในปี พ.ศ.๒๕๖๑ สาขาที่มีการขยายตัวอย่างชัดเจนจากปี พ.ศ. ๒๕๖๐ คือ “สาขาข้อมูลข่าวสารและการสื่อสาร” “สาขากิจกรรมการบริหารและการบริการสนับสนุน” “สาขากิจกรรมบริการด้านอื่นๆ” สาขาที่มีการหดตัวจากปี พ.ศ. ๒๕๖๐ คือ “สาขากิจกรรมทางวิชาชีพ วิทยาศาสตร์ และเทคนิค”

ตารางที่ ๒๔ ผลิตภัณฑ์มวลรวมจังหวัดอุทัยธานี ณ ราคาตลาด
ระหว่างปี พ.ศ. ๒๕๕๘ – ๒๕๖๑

หน่วย : ล้านบาท

สาขาการผลิต	๒๕๕๘	๒๕๕๙	๒๕๖๐	๒๕๖๑
ภาคเกษตร	**๑๐,๘๕๔**	**๘,๙๘๓**	**๑๐,๐๓๖**	**๑๑,๐๑๕**
เกษตรกรรม การล่าสัตว์และการป่าไม้	๑๐,๘๕๔	๘,๙๘๓	๑๐,๐๓๖	๑๑,๐๑๕
ภาคนอกเกษตร	**๑๕,๖๕๗**	**๑๗,๕๗๐**	**๑๘,๕๕๕**	**๑๘,๘๖๔**
การทำเหมืองแร่และเหมืองหิน	๘๔	๗๕	๘๘	๗๒
อุตสาหกรรม	๓,๓๗๗	๔,๗๖๒	๕,๐๔๘	๕,๒๒๘
การไฟฟ้า แก๊สและการประปา	๒๘๒	๒๙๒	๓๐๔	๒๘๐
การจัดหาน้ำ การจัดการ และการบำบัดน้ำเสีย ของเสีย และสิ่งปฏิกูล	๔๒	๔๔	๕๗	๕๐
การก่อสร้าง	๑,๐๕๐	๑,๒๑๕	๑,๑๕๕	๑,๒๓๗
การขายส่ง การขายปลีกการซ่อมแซมยานยนต์ จักรยานยนต์	๓,๒๘๕	๓,๒๓๙	๓,๖๙๕	๓,๘๙๐
การขนส่งและสถานที่เก็บสินค้า	๓๘๐	๔๐๒	๔๕๕	๕๒๔
ที่พักแรมและบริการด้านอาหาร	๘๐	๘๖	๑๐๕	๑๑๘
ข้อมูลข่าวสารและการสื่อสาร	๑๔๗	๙๘	๑๐๓	๑๖๘
กิจกรรมทางการเงินและการประกันภัย	๑,๖๙๐	๑,๘๘๕	๑,๘๙๘	๑,๙๑๖
กิจกรรมด้านอสังหาริมทรัพย์	๗๖๒	๙๐๕	๙๖๓	๑,๐๗๓
กิจกรรมทางวิชาชีพ วิทยาศาสตร์ และเทคนิค	๒	๑๑	๘	๕
กิจกรรมการบริหารและการบริการสนับสนุน	๔๐	๔๐	๔๓	๕๖

สาขาการผลิต	๒๕๕๘	๒๕๕๙	๒๕๖๐	๒๕๖๑
การบริหารราชการแผ่นดินและการป้องกันประเทศรวมทั้งการประกันสังคมภาคบังคับ	๑,๐๔๗	๑,๐๘๙	๑,๑๒๑	๑,๑๖๑
การศึกษา	๒,๔๓๐	๒,๔๐๖	๒,๓๙๒	๒,๒๕๘
กิจกรรมด้านสุขภาพและงานสังคมสงเคราะห์	๖๙๓	๗๓๕	๘๑๙	๘๕๘
ศิลปะ ความบันเทิง และนันทนาการ	๕๑	๖๓	๗๕	๘๘
กิจกรรมบริการด้านอื่นๆ	๒๑๖	๒๒๑	๒๒๖	๒๘๕
ผลิตภัณฑ์มวลรวมจังหวัด	**๒๖,๕๑๐**	**๒๖,๕๕๓**	**๒๘,๕๙๒**	**๒๙,๘๗๙**
ผลิตภัณฑ์มวลรวมจังหวัด ต่อคน (บาท)	**๙๐,๓๕๓**	**๙๐,๗๗๖**	**๙๗,๙๔๘**	**๑๐๖,๓๖๙**
ประชากร (๑,๐๐๐คน)	**๒๙๓**	**๒๙๓**	**๒๙๒**	**๒๘๑**
สาขาการผลิต	**๒๕๕๘**	**๒๕๕๙**	**๒๕๖๐**	**๒๕๖๑**

ที่มา : *สำนักงานคณะกรรมการพัฒนาการเศรษฐกิจและสังคมแห่งชาติ (สศช.) เผยแพร่ใน www.nesdb.go.th*

ตารางที่ ๒๕ ผลิตภัณฑ์มวลรวมจังหวัดต่อหัว ปี ๒๕๖๑ (จากมากไปน้อย)

อันดับ	จังหวัด	บาทต่อปี
๑	ระยอง	๑,๐๖๗,๔๔๙
๒	กรุงเทพมหานคร	๖๐๔,๔๒๑
๓	ชลบุรี	๕๖๖,๘๐๑
๔	ปราจีนบุรี	๕๑๓,๗๘๙
๕	ฉะเชิงเทรา	๔๖๙,๕๓๙
๖	พระนครศรีอยุธยา	๔๕๔,๙๕๓
๗	ภูเก็ต	๔๐๓,๕๓๔
๘	สมุทรสาคร	๓๘๙,๘๑๘
๙	สมุทรปราการ	๓๖๖,๖๔๒
๑๐	สระบุรี	๓๒๔,๘๒๐
๑๑	พังงา	๓๑๓,๙๑๙
๑๒	นครปฐม	๒๙๔,๓๖๑
๑๓	ปทุมธานี	๒๓๓,๕๙๓
๑๔	ราชบุรี	๒๓๓,๒๕๘
๑๕	จันทบุรี	๒๑๗,๓๙๓
๑๖	ลำพูน	๒๑๑,๔๘๙
๑๗	กระบี่	๒๐๗,๔๑๕
๑๘	ประจวบคีรีขันธ์	๑๙๑,๓๐๖
๑๙	นนทบุรี	๑๘๘,๘๒๒
๒๐	สุราษฎร์ธานี	๑๘๒,๓๗๑
๒๑	ชุมพร	๑๗๖,๒๐๐
๒๒	ตราด	๑๖๑,๓๒๒
๒๓	สงขลา	๑๕๑,๙๑๘
๒๔	กำแพงเพชร	๑๕๐,๗๘๓
๒๕	สิงห์บุรี	๑๔๕,๘๙๙
๒๖	เพชรบุรี	๑๔๔,๓๙๒
๒๗	สมุทรสงคราม	๑๔๒,๘๐๘

อันดับ	จังหวัด	บาทต่อปี
๔๐	สุพรรณบุรี	๑๐๗,๒๒๘
๔๑	อุทัยธานี	๑๐๖,๓๖๙
๔๒	ระนอง	๑๐๓,๙๖๖
๔๓	ตรัง	๑๐๒,๕๘๙
๔๔	เลย	๑๐๐,๗๙๖
๔๕	ลำปาง	๑๐๐,๗๐๙
๔๖	ตาก	๙๙,๐๒๖
๔๗	พะเยา	๙๗,๓๐๖
๔๘	เชียงราย	๙๕,๘๙๕
๔๙	อุตรดิตถ์	๙๔,๒๖๐
๕๐	พิจิตร	๙๓,๒๖๕
๕๑	หนองคาย	๙๒,๘๒๕
๕๒	ยะลา	๙๑,๘๑๕
๕๓	เพชรบูรณ์	๘๘,๙๗๑
๕๔	อุดรธานี	๘๘,๑๙๔
๕๕	สุโขทัย	๘๒,๑๔๗
๕๖	สระแก้ว	๘๐,๗๑๖
๕๗	นครพนม	๗๘,๘๐๒
๕๘	แพร่	๗๘,๒๗๖
๕๙	ปัตตานี	๗๕,๖๙๗
๖๐	น่าน	๗๕,๖๗๖
๖๑	มหาสารคาม	๗๕,๔๑๘
๖๒	กาฬสินธุ์	๗๓,๙๙๘
๖๓	ศรีสะเกษ	๗๓,๙๕๘
๖๔	พัทลุง	๗๓,๒๑๓
๖๕	อุบลราชธานี	๗๑,๔๖๙
๖๖	ร้อยเอ็ด	๗๐,๘๐๓

อันดับ	จังหวัด	บาทต่อปี
๒๘	ลพบุรี	๑๔๒,๗๔๑
๒๙	เชียงใหม่	๑๓๗,๓๑๖
๓๐	กาญจนบุรี	๑๒๙,๓๐๔
๓๑	นครสวรรค์	๑๒๓,๘๖๕
๓๒	ขอนแก่น	๑๒๒,๙๕๐
๓๓	อ่างทอง	๑๒๒,๑๕๙
๓๔	ชัยนาท	๑๑๙,๘๕๐
๓๕	นครราชสีมา	๑๑๗,๕๑๗
๓๖	นครนายก	๑๑๖,๗๑๗
๓๗	พิษณุโลก	๑๑๑,๘๗๒
๓๘	นครศรีธรรมราช	๑๐๙,๐๕๐
๓๙	สตูล	๑๐๗,๕๐๕

อันดับ	จังหวัด	บาทต่อปี
๖๗	สุรินทร์	๗๐,๕๕๖
๖๘	ชัยภูมิ	๖๙,๗๓๐
๖๙	บึงกาฬ	๖๗,๔๗๖
๗๐	บุรีรัมย์	๖๗,๑๔๒
๗๑	อำนาจเจริญ	๖๕,๗๔๒
๗๒	สกลนคร	๖๔,๐๘๔
๗๓	มุกดาหาร	๖๒,๗๖๖
๗๔	นราธิวาส	๖๒,๐๖๖
๗๕	หนองบัวลำภู	๖๐,๗๗๖
๗๖	ยโสธร	๖๐,๐๕๕
๗๗	แม่ฮ่องสอน	๕๘,๓๗๐

ที่มา : *รายงานผลิตภัณฑ์ภาคและจังหวัด แบบปริมาณลูกโซ่ พ.ศ. ๒๕๖๑*
สำนักงานสภาพัฒนาการเศรษฐกิจและสังคมแห่งชาติ

ตารางที่ ๒๖ ผลิตภัณฑ์มวลรวมจังหวัดอุทัยธานี ระหว่างปี พ.ศ. ๒๕๕๘ – ๒๕๖๑ แบบปริมาณลูกโซ่

หน่วย : ล้านบาท

ภาคการผลิต	๒๕๕๘r	๒๕๕๙r	๒๕๖๐r	๒๕๖๑p
ภาคเกษตร	๔,๑๙๖	๓,๖๘๖	๔,๐๗๘	๔,๕๒๗
เกษตรกรรม การป่าไม้ และการประมง	๔,๑๙๖	๓,๖๘๖	๔,๐๗๘	๔,๕๒๗
ภาคนอกเกษตร	๑๑,๔๗๖	๑๑,๖๕๘	๑๒,๑๕๗	๑๓,๑๖๘
การทำเหมืองแร่และเหมืองหิน	๒๙	๒๒	๒๖	๒๑
อุตสาหกรรม	๓,๘๐๑	๓,๘๘๔	๔,๐๙๕	๕,๑๖๐
ไฟฟ้า ก๊าซ ไอน้ำ และระบบปรับอากาศ	๒๖๐	๒๗๖	๒๘๓	๒๙๓
การจัดหาน้ำ การจัดการ และการบำบัดน้ำเสีย ของเสีย และสิ่งปฏิกูล	๒๓	๒๔	๒๘	๒๖
การก่อสร้าง	๗๔๑	๘๗๙	๘๒๒	๘๖๗
การขายส่งและการขายปลีก การซ่อมยานยนต์และจักรยานยนต์	๑,๘๓๔	๑,๖๙๖	๑,๙๐๕	๑,๙๗๐
การขนส่งและสถานที่เก็บสินค้า	๒๖๒	๒๖๗	๓๐๑	๓๕๒
ที่พักแรมและบริการด้านอาหาร	๗๐	๗๐	๘๐	๘๖
ข้อมูลข่าวสารและการสื่อสาร	๑๙๕	๑๒๘	๑๓๔	๒๑๖
กิจกรรมทางการเงินและการประกันภัย	๑,๑๓๔	๑,๒๕๐	๑,๒๗๑	๑,๒๙๐
กิจกรรมอสังหาริมทรัพย์	๘๐๕	๙๖๑	๑,๐๒๒	๑,๑๓๔
กิจกรรมทางวิชาชีพ วิทยาศาสตร์ และเทคนิค	๒	๑๔	๑๐	๖
กิจกรรมการบริหารและการบริการสนับสนุน	๒๗	๒๗	๒๘	๓๖
การบริหารราชการการแผ่นดินและการป้องกันประเทศ และการประกันสังคมภาคบังคับ	๖๓๐	๖๓๐	๖๒๖	๖๓๓
การศึกษา	๑,๒๕๘	๑,๒๐๙	๑,๑๗๑	๑,๐๘๑

ภาคการผลิต	๒๕๕๘r	๒๕๕๙r	๒๕๖๐r	๒๕๖๑p
กิจกรรมด้านสุขภาพและงานสังคมสงเคราะห์	๔๒๘	๔๓๗	๔๗๑	๔๗๙
ศิลปะ ความบันเทิง และนันทนาการ	๓๘	๕๑	๖๐	๖๙
กิจกรรมบริการด้านอื่นๆ	๑๕๐	๑๕๓	๑๕๕	๑๙๓
ผลิตภัณฑ์มวลรวมจังหวัด (CVMS)	๑๕,๓๕๐	๑๔,๗๓๐	๑๕,๖๗๗	๑๗,๑๔๓

การวิเคราะห์ข้อมูลผลิตภัณฑ์มวลรวมแบบปริมาณลูกโซ่ ของจังหวัดอุทัยธานี (GPP CVMs) (ข้อมูล จากสำนักงานสภาพัฒนาการเศรษฐกิจและสังคมแห่งชาติ) ในเชิงเปรียบเทียบกับระดับกลุ่มจังหวัดภาคเหนือตอนล่าง ๒ และระดับประเทศ ย้อนหลังตั้งแต่ปี พ.ศ. ๒๕๕๙ ถึง พ.ศ. ๒๕๖๑ พบว่า ผลิตภัณฑ์มวลรวมของจังหวัดอุทัยธานี มีอัตราการเติบโตที่ไม่มากนัก และมีการขยายตัว

หมายเหตุ : GPP กลุ่มจังหวัดภาคเหนือตอนล่าง ๒ และระดับประเทศ คำนวณโดยการเฉลี่ย คือ กลุ่มจังหวัดภาคเหนือตอนล่าง ๒ = กลุ่มจังหวัด หารด้วย จำนวนจังหวัด และ ระดับประเทศ = GDP หารด้วย ๗๖ จังหวัด ไม่นับรวมกรุงเทพมหานคร

ภาพที่ ๑๐ การเปรียบเทียบ ผลิตภัณฑ์มวลรวมของจังหวัดอุทัยธานีกับกลุ่มจังหวัดภาคเหนือตอนล่าง ๒ และประเทศ

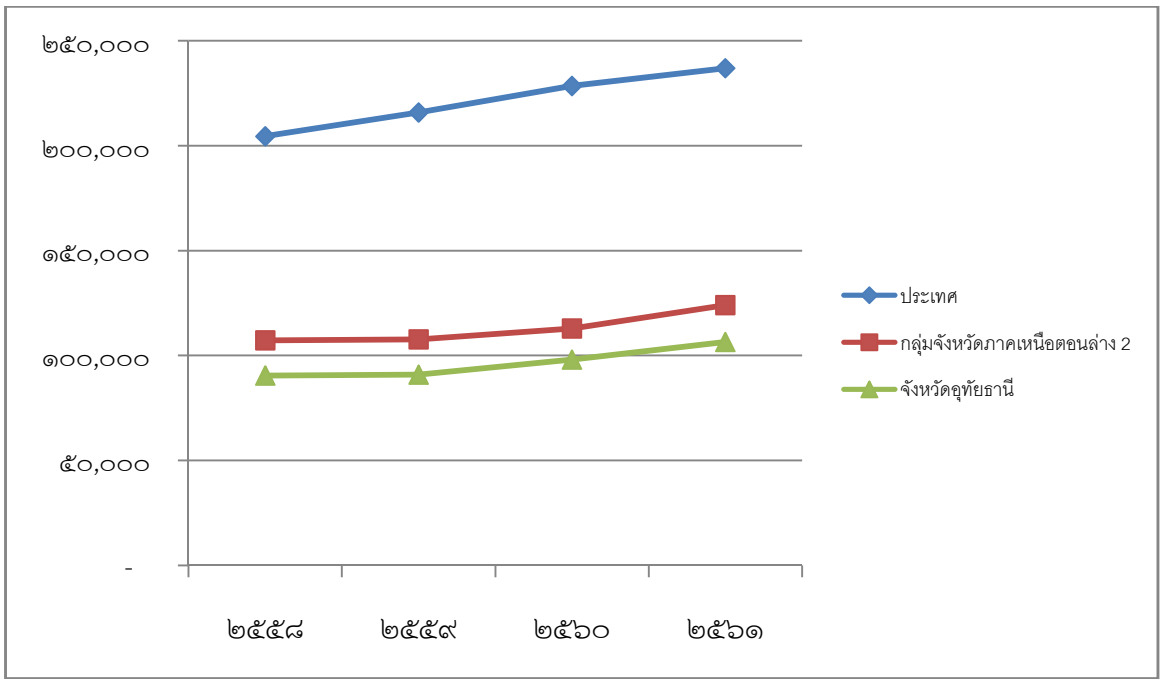

ที่มา *: สำนักงานสภาพัฒนาการเศรษฐกิจและสังคมแห่งชาติ*

พิจารณาสัดส่วนรายสาขาต่อผลผลิตภัณฑ์มวลรวมทั้งหมดของจังหวัดอุทัยธานี ในปี พ.ศ. ๒๕๖๑ พบว่ามีสัดส่วนของภาคการเกษตรอยู่ที่ร้อยละ ๒๖.๔๐ และมีสัดส่วนภาคนอกการเกษตรร้อยละ ๗๖.๘๑

ในปี พ.ศ. ๒๕๖๑ จะเห็นได้ว่ามูลค่าผลิตภัณฑ์มวลรวมอยู่ที่ สาขาอุตสาหกรรม ร้อยละ ๓๐.๐๙ รองลงมาคือ เกษตรกรรม การป่าไม้ และการประมง ร้อยละ ๒๖.๔๐ สาขาการขายส่งและการขายปลีก การซ่อมยานยนต์และจักรยานยนต์ที่ร้อยละ ๑๑.๔๙

ตารางที่ ๒๗ สัดส่วนของผลิตภัณฑ์มวลรวมแบบปริมาณลูกโซ่ ของจังหวัดอุทัยธานี (GPP CVMs)

ภาคการผลิต	๒๕๕๘r	๒๕๕๙ r	๒๕๖๐ r	๒๕๖๑ p
ภาคเกษตร	๒๗.๓๓	๒๕.๐๒	๒๖	๒๖.๔๐
เกษตรกรรม การป่าไม้ และการประมง	๒๗.๓๓	๒๕.๐๒	๒๖	๒๖.๔๐
ภาคนอกเกษตร	๗๔.๗๖	๗๙.๑๔	๗๗.๕๕	๗๖.๘๑
การทำเหมืองแร่และเหมืองหิน	๐.๑๘	๐.๑๕	๐.๑๖	๐.๑๒
อุตสาหกรรม	๒๔.๗๖	๒๖.๓๖	๒๖.๑๒	๓๐.๐๙
ไฟฟ้า ก๊าซ ไอน้ำ และระบบปรับอากาศ	๑.๖๙	๑.๘๗	๑.๘๐	๑.๗๐
การจัดหาน้ำ การจัดการและการบำบัดน้ำเสีย ของเสีย และสิ่งปฏิกูล	๐.๕	๐.๑๖	๐.๑๘	๐.๑๕
การก่อสร้าง	๔.๘๒	๕.๙๖	๕.๒๔	๕.๐๕
การขายส่งและการขายปลีก การซ่อมยานยนต์และจักรยานยนต์	๑๑.๙	๑๑.๕	๑๒.๑๕	๑๑.๔๙
การขนส่งและสถานที่เก็บสินค้า	๑.๗๐	๑.๘๑	๑.๙๒	๒.๐๕
ที่พักแรมและบริการด้านอาหาร	๐.๔๕	๐.๔๗	๐.๕๑	๐.๕๐
ข้อมูลข่าวสารและการสื่อสาร	๑.๒๗	๐.๘๗	๐.๘๕	๑.๒๖
กิจกรรมทางการเงินและการประกันภัย	๗.๓๘	๘.๔๙	๘.๑๑	๗.๕๒
กิจกรรมอสังหาริมทรัพย์	๕.๒๔	๖.๕๒	๖.๕๒	๖.๖๑
กิจกรรมทางวิชาชีพ วิทยาศาสตร์ และเทคนิค	๐.๐๐๐๒	๐.๐๙	๐.๐๖	๐.๐๓
กิจกรรมการบริหารและการบริการสนับสนุน	๐.๑๗	๐.๑๘	๐.๑๘	๐.๒๑
การบริหารราชการแผ่นดินและการป้องกันประเทศ และการประกันสังคมภาคบังคับ	๔.๑๐	๔.๒๗	๓.๙๙	๓.๖๙
การศึกษา	๘.๑๙	๘.๒๐	๗.๔๗	๖.๓
กิจกรรมด้านสุขภาพและงานสังคมสงเคราะห์	๒๖.๘๙	๒.๙๖	๓	๒.๗๙
ศิลปะ ความบันเทิง และนันทนาการ	๐.๒๕	๐.๓๖	๐.๓๘	๐.๔๐
กิจกรรมบริการด้านอื่นๆ	๐.๙๘	๑.๐๓	๐.๙๙	๑.๑๒
ผลิตภัณฑ์มวลรวมจังหวัด (CVMS)	๑๕,๓๕๐	๑๔,๗๓๐	๑๕,๖๗๗	๑๗,๑๔๓

พิจารณาสัดส่วนของผลิตภัณฑ์มวลรวมแบบปริมาณลูกโซ่ ของจังหวัดอุทัยธานี (GPP CVMs) ย้อนหลังตั้งแต่ปี พ.ศ. ๒๕๕๘ ถึง พ.ศ. ๒๕๖๑ พบว่ามีสัดส่วนของภาคนอกเกษตรสูงกว่าภาคเกษตรทุกปี และมีแนวโน้มสูงขึ้น

ซึ่งสัดส่วนของผลิตภัณฑ์มวลรวมแบบปริมาณลูกโซ่ จังหวัดอุทัยธานี เมื่อพิจารณาเฉพาะภาคนอกเกษตร ในปี พ.ศ. ๒๕๖๑ พบว่าสาขาอุตสาหกรรม สัดส่วนมากที่สุดร้อยละ ๓๐.๐๙ รองลงมาคือสาขาเกษตรกรรม การป่าไม้ และการประมง ที่ร้อยละ ๒๖.๔๐ และสาขาการขายส่งและการขายปลีก การซ่อมยานยนต์และจักรยานยนต์ ที่ร้อยละ ๑๑.๔๙

ภาพที่ ๑๑ สัดส่วนของผลิตภัณฑ์มวลรวมแบบปริมาณลูกโซ่ ของจังหวัดอุทัยธานี (GPP CVMs)

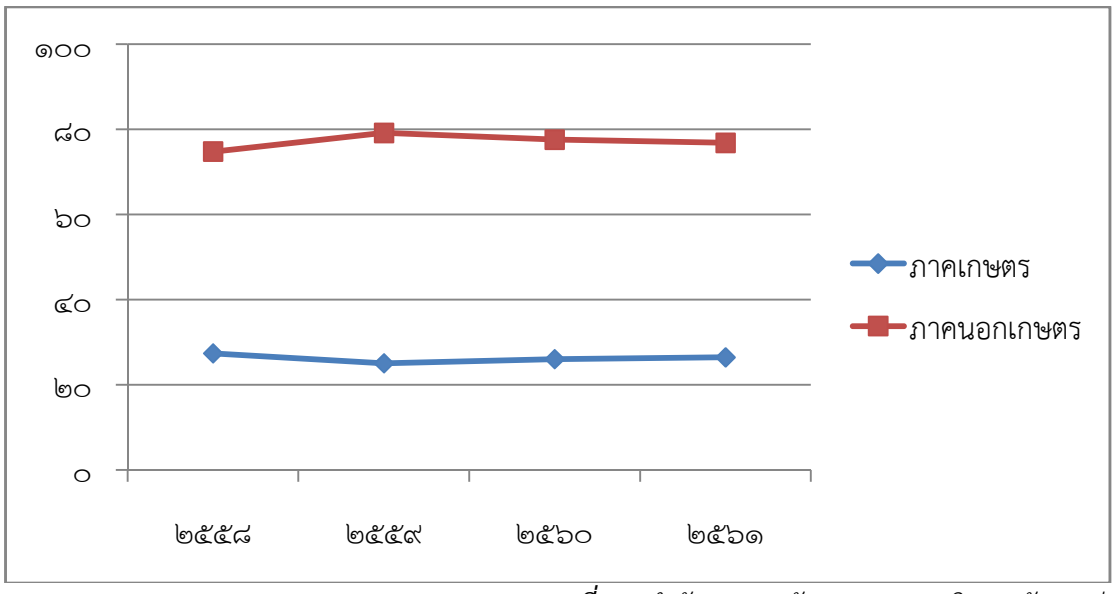

ที่มา : *สำนักงานสภาพัฒนาการเศรษฐกิจและสังคมแห่งชาติ*

ภาพที่ ๑๒ สัดส่วนของผลิตภัณฑ์มวลรวมแบบปริมาณลูกโซ่จำแนกตามภาคนอกเกษตร จังหวัดอุทัยธานี ปี ๒๕๕๘ - ๒๕๖๑

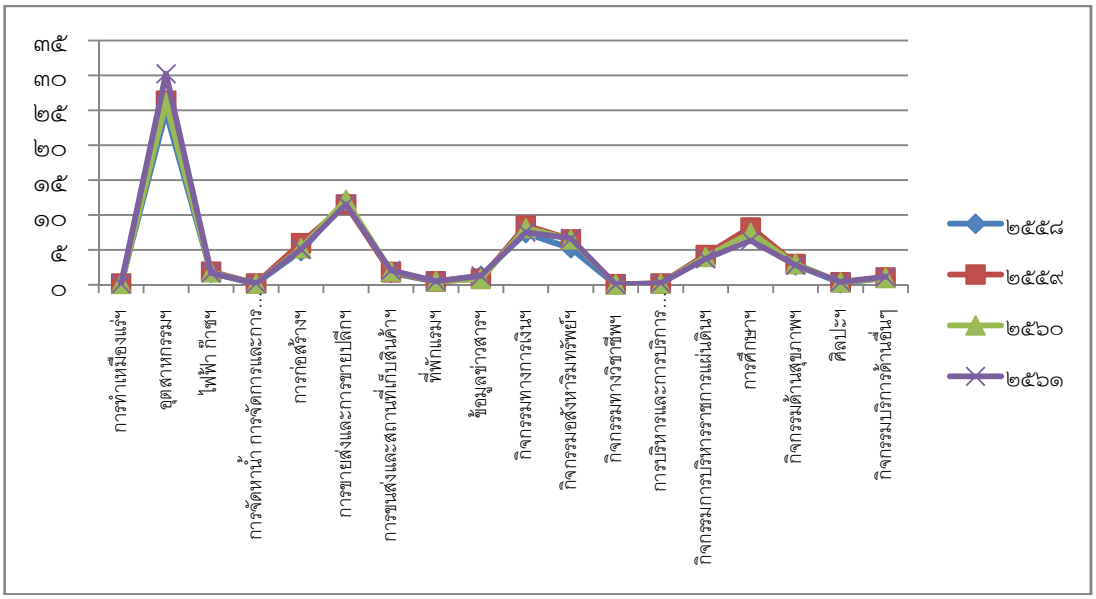

ที่มา : *สำนักงานสภาพัฒนาการเศรษฐกิจและสังคมแห่งชาติ*

สัดส่วนมูลค่าผลิตภัณฑ์มวลรวมแบบปริมาณลูกโซ่ ของจังหวัดอุทัยธานี มีสาขาที่น่าสนใจและมีการปรับตัวของสัดส่วนที่ค่อนข้างเปลี่ยนแปลงไป คือ

๑. **สาขาเกษตรกรรม** เปลี่ยนแปลงขึ้นลงหรือขยายตัวในอัตราที่ชะลอตัว เมื่อเปรียบเทียบอัตราการเปลี่ยนแปลงของปี ๒๕๖๑ เทียบกับปี ๒๕๖๐ มีค่าเท่ากับร้อยละ ๒๖.๔๐

๒. **อุตสาหกรรม** มีมูลค่าการขยายตัวสูงขึ้นทุกปี และมีการขยายตัวเพิ่มขึ้นมากในปี พ.ศ. ๒๕๖๑ พบว่าเพิ่มขึ้นถึงร้อยละ ๒๖

๓. **สาขาศิลปะ ความบันเทิง และนันทนาการ** เริ่มมีการขยายตัวเพิ่มขึ้นในทุกปี เมื่อเปรียบเทียบอัตราการเปลี่ยนแปลงของปี ๒๕๖๑ เทียบกับปี ๒๕๕๘ มีค่าเท่ากับร้อยละ ๑.๑๒

รายได้ รายจ่ายและหนี้สินของประชาชน พิจารณาจากข้อมูลรายได้ และรายจ่ายเฉลี่ยต่อเดือนต่อครัวเรือนของประชาชนในจังหวัดอุทัยธานี พบว่ารายได้ของประชาชนในจังหวัดเพิ่มขึ้นอย่างต่อเนื่อง มีรายได้เฉลี่ยต่อครัวเรือนใน ปี พ.ศ. ๒๕๖๒ อยู่ที่ ๑๙,๘๗๓.๐๕ บาทต่อครัวเรือน (ในช่วง ปี พ.ศ. ๒๕๖๒ รายได้ลดลง) ในขณะเดียวกันรายจ่ายของประชาชนมีการใช้จ่ายเพิ่มขึ้นทุกปี โดยในปี พ.ศ. ๒๕๖๒ มีค่าใช้จ่ายต่อครัวเรือนอยู่ที่ ๑๕,๗๖๓.๒๙ บาทต่อครัวเรือน และในปี พ.ศ. ๒๕๖๑ ประชาชนมีค่าใช้จ่ายต่อครัวเรือนอยู่ที่ ๑๕,๗๖๔.๒๙ บาทต่อครัวเรือน (ซึ่งทั้งนี้รายรับและรายจ่ายต่อครัวเรือนนั้น ขึ้นอยู่กับจำนวนครัวเรือนที่เพิ่มขึ้นทุกปีด้วยเช่นกัน)

ภาพที่ ๑๓ รายได้และรายจ่ายเฉลี่ยต่อเดือนต่อครัวเรือนของจังหวัดอุทัยธานี พ.ศ.๒๕๕๔ – ๒๕๖๒

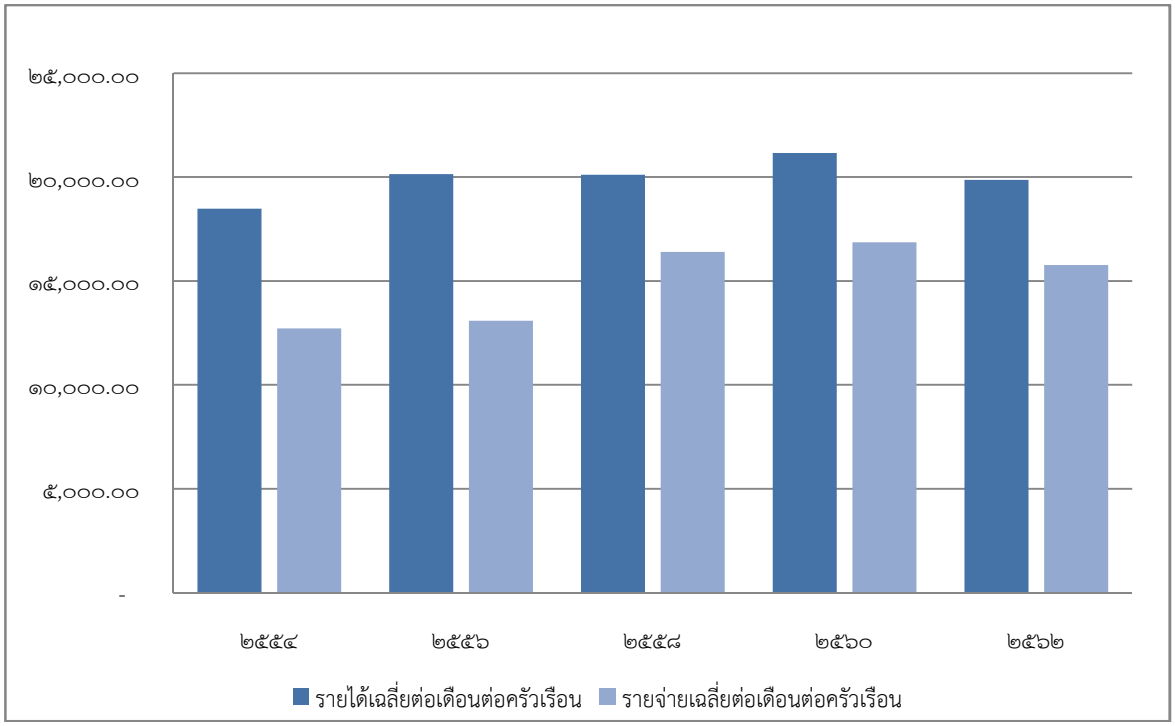

ที่มา : *สำนักงานสถิติแห่งชาติ*

ภาพที่ ๑๔ รายได้เฉลี่ยต่อเดือนต่อครัวเรือนของจังหวัดอุทัยธานี พ.ศ.๒๕๕๔ - ๒๕๖๒

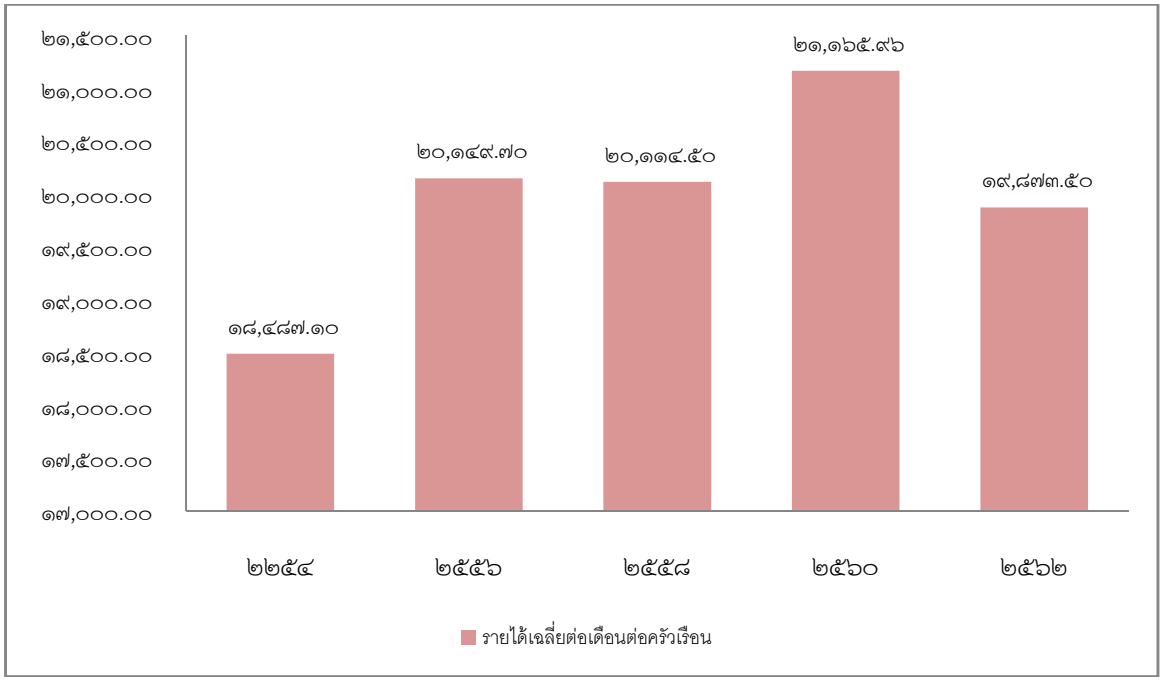

ที่มา : *สำนักงานสถิติแห่งชาติ*

ภาพที่ ๑๕ รายจ่ายเฉลี่ยต่อเดือนต่อครัวเรือนของจังหวัดอุทัยธานี พ.ศ. ๒๕๕ – ๒๕๖๒

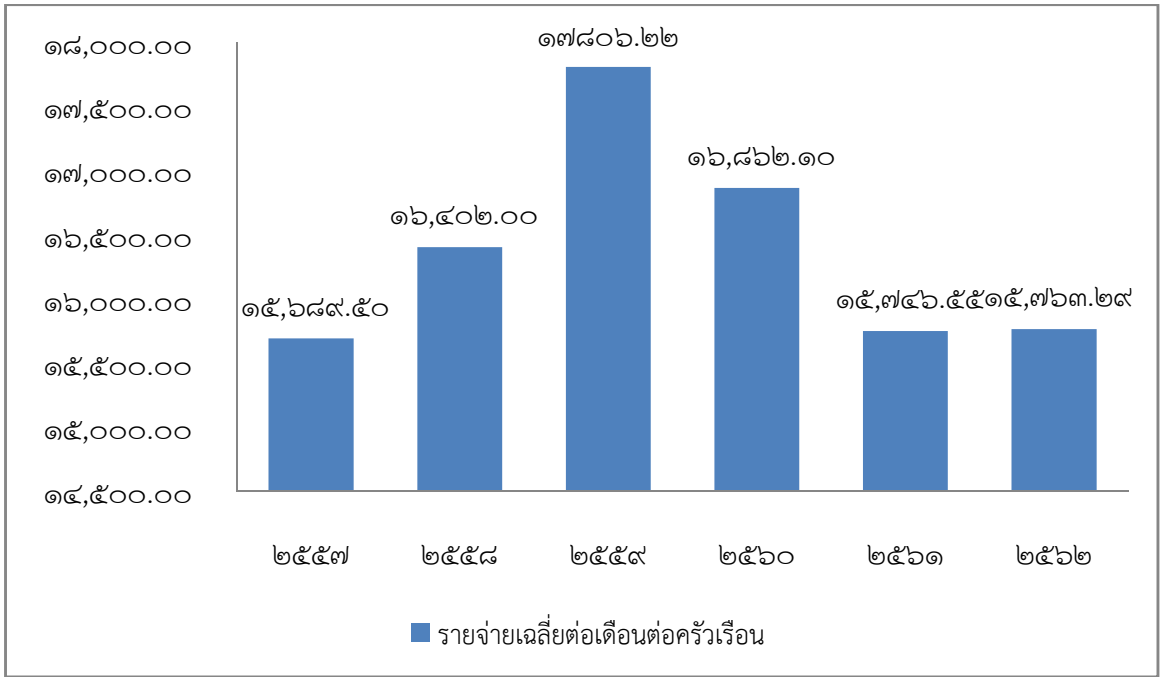

ที่มา : *สำนักงานสถิติแห่งชาติ*

พิจารณาหนี้สินเฉลี่ยของครัวเรือนในจังหวัดอุทัยธานี พบว่าหนี้สินครัวเรือนมีแนวโน้มเพิ่มขึ้นอย่างต่อเนื่อง และมีค่าเฉลี่ยหนี้สินของจังหวัดสูงกว่าค่าเฉลี่ยหนี้สินของประเทศ โดยในปี พ.ศ. ๒๕๖๐ มีอัตราหนี้สินครัวเรือนเพิ่มสูงมากที่สุด และในปี พ.ศ. ๒๕๕๘ มีอัตราหนี้สินครัวเรือนลดลง

ภาพที่ ๑๖ รายได้และหนี้สินเฉลี่ยของจังหวัดอุทัยธานี พ.ศ. ๒๕๕๒ - ๒๕๖๐

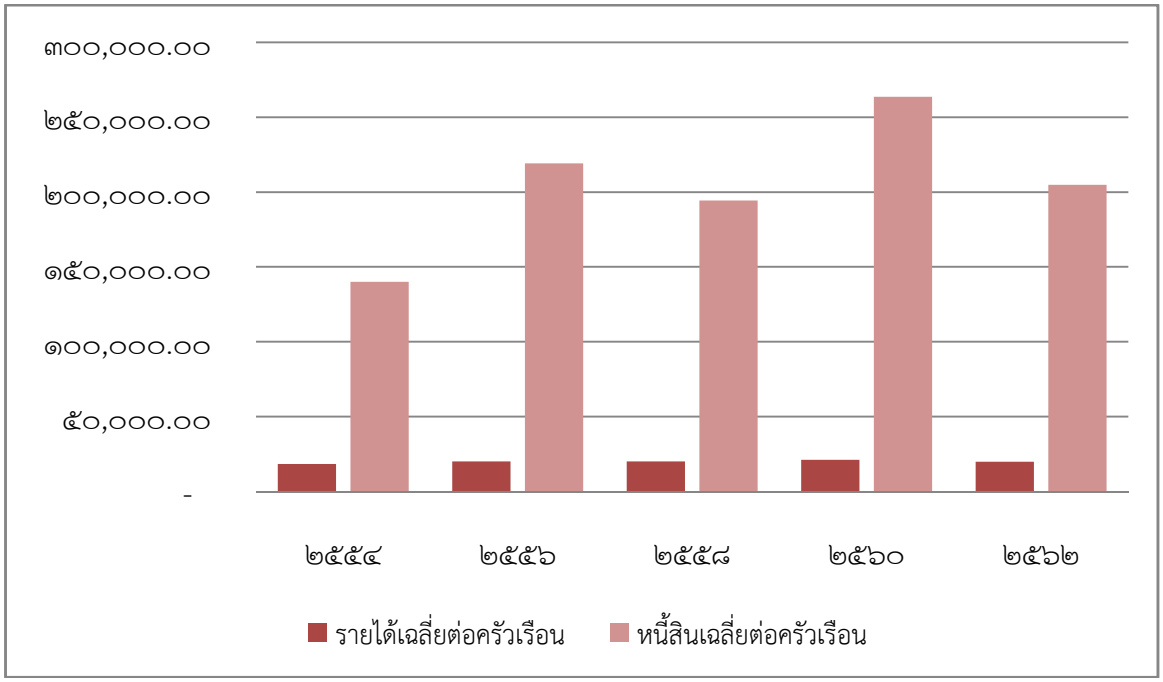

ที่มา : *สำนักงานสถิติแห่งชาติ*

อัตราแรงงาน ข้อมูล ปี พ.ศ. ๒๕๖๒ จังหวัดอุทัยธานีมีจำนวนผู้อยู่ในกำลังแรงงานรวมทั้งสิ้น ๑๕๓,๓๑๑ คน มีจำนวนผู้มีงานทำจำนวน ๑๕๑,๕๙๕ คน มีแรงงานรอฤดูกาล ๑,๐๙๖ คน มีอัตราการว่างงานอยู่ที่ร้อยละ (รวม ๖๓๙ คน แบ่งเป็นชาย ๔๐๐ คน และหญิง ๒๓๙ คน) ลดลงจากปี พ.ศ. ๒๕๖๐ ถึงร้อยละ ๔๑.๗๕

ในปี พ.ศ. ๒๕๖๒ จังหวัดอุทัยธานีมีอัตราการว่างงานอยู่ที่ร้อยละ ๐.๖๙ ซึ่งเพิ่มขึ้นจากปี พ.ศ. ๒๕๖๑ ถึงร้อยละ ๔๑.๗๕

ตารางที่ ๒๘ จำผู้ว่างงานของจังหวัดอุทัยธานี ระหว่าง ปี พ.ศ. ๒๕๕๙ – ๒๕๖๒

อัตราการว่างงาน	๒๕๕๙	๒๕๖๐	๒๕๖๑	๒๕๖๒
ชาย	๕๔๐	๓๑๙	๗๗๑	๔๐๐
หญิง	๒๒๐	๓๙๘	๓๒๖	๒๓๙
รวม	**๗๖๐**	**๗๑๗**	**๑,๐๙๗**	**๖๓๙**

ที่มา : *สำนักงานสถิติจังหวัดอุทัยธานี*

พิจารณาอัตราการว่างงาน ย้อนหลังตั้งแต่ปี พ.ศ. ๒๕๕๙ ถึง พ.ศ. ๒๕๖๒ อัตราการว่างงานของจังหวัดอุทัยธานี มีแนวโน้มเพิ่มขึ้น แต่ในปี พ.ศ. ๒๕๖๒ มีจำนวนผู้ว่างงานลดลง

ภาพที่ ๑๗ อัตราการว่างงานของจังหวัดอุทัยธานี ระหว่าง ปี พ.ศ. ๒๕๕๙ – ๒๕๖๒

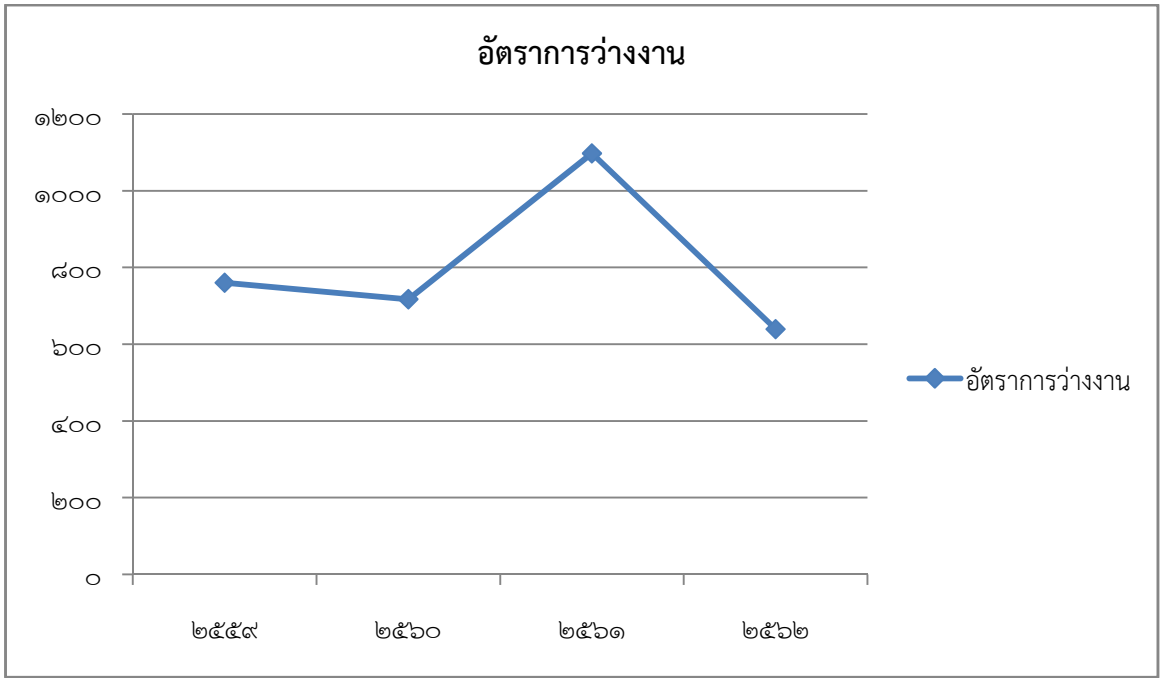

ที่มา : *สำนักงานสถิติจังหวัดอุทัยธานี*

- **<u>ด้านการท่องเที่ยว</u>**

ปี พ.ศ.๒๕๖๒ จังหวัดอุทัยธานีเป็นจังหวัดที่มีรายได้จากการท่องเที่ยวจำนวน ๑,๔๔๔.๓๗ล้านบาท โดยเพิ่มขึ้นจากปี พ.ศ.๒๕๖๑ คิดเป็นการขยายตัวร้อยละ +๓.๓๖ แต่เป็นลำดับที่ ๑๖ ของภาคเหนือ เมื่อพิจารณาจำนวนผู้มาเยี่ยมเยือน พบว่ามีแนวโน้มเพิ่มขึ้นอย่างต่อเนื่อง จำนวนผู้มาเยี่ยมเยือนในปี พ.ศ.๒๕๖๒ รวมทั้งหมด ๗๙๙,๘๑๔ คน ซึ่งมากกว่าปี พ.ศ. ๒๕๖๑ ด้วยอัตราเปลี่ยนแปลงที่ร้อยละ +๑.๙๙ (สำนักงานปลัดกระทรวงการท่องเที่ยวและกีฬา) สำหรับรายได้จากการท่องเที่ยวส่วนใหญ่มาจากผู้เยี่ยมเยือนชาวไทย ๑,๔๒๕.๗๐ ล้านบาท

ภาพที่ ๑๘ จำนวนผู้มาเยี่ยมเยือนจังหวัดอุทัยธานี ระหว่างปี พ.ศ.๒๕๕๔ – ๒๕๖๑

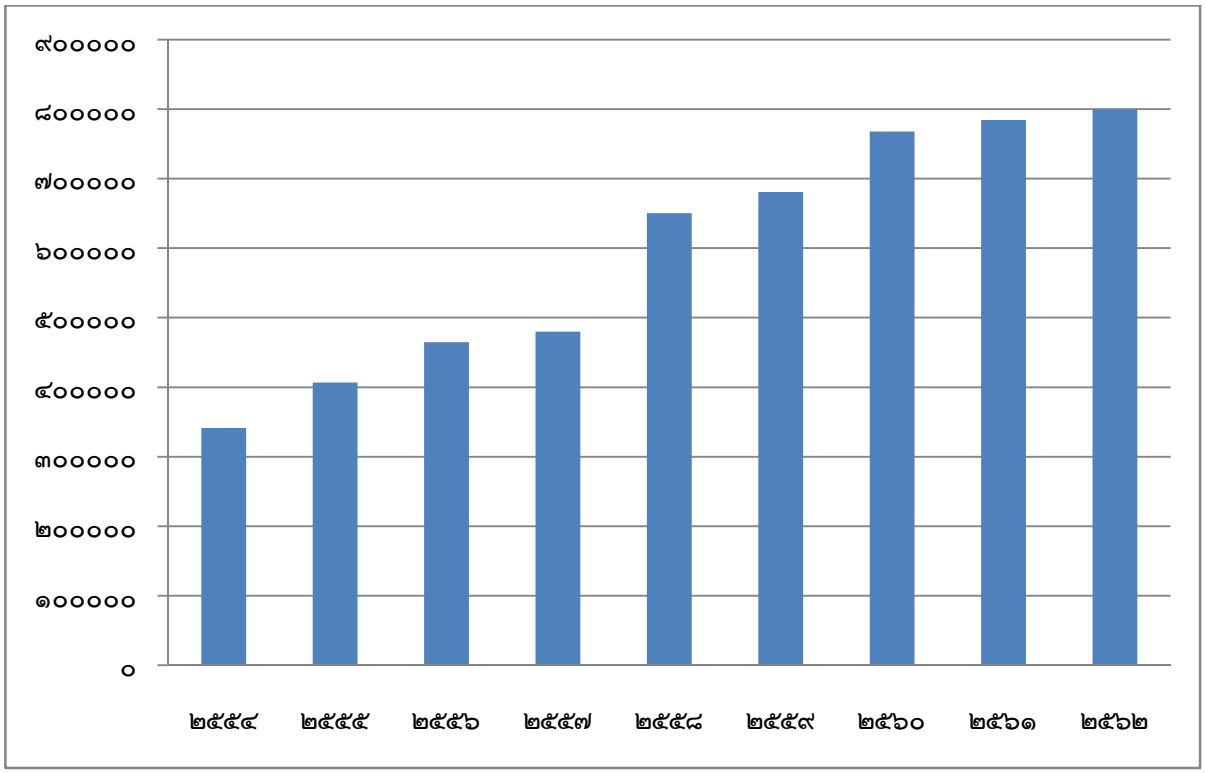

ตารางที่ ๒๙ สถิติการท่องเที่ยวของจังหวัดอุทัยธานี ระหว่างปี พ.ศ.๒๕๕๘ – ๒๕๖๑

รายการ	๒๕๕๙	๒๕๖๐	๒๕๖๑	๒๕๖๒	อัตราการเปลี่ยนแปลง	
					๒๕๖๐ / ๒๕๖๑	๒๕๖๑ / ๒๕๖๒
จำนวนผู้เยี่ยมเยือน	**๖๘๐,๙๒๕**	**๗๖๗,๕๙๐**	**๗๘๔,๒๑๘**	**๗๙๙,๘๑๔**	**+๒.๑๗**	**+๑.๙๙**
ชาวไทย	๖๗๕,๐๒๗	๗๖๑,๐๑๒	๗๗๗,๕๗๐	๗๙๓,๑๓๘	+๗.๙๒	+๒.๐๐
ชาวต่างประเทศ	๕,๘๙๘	๖,๕๗๘	๖,๖๔๘	๖,๖๗๖	+๑.๐๕	+๐.๔๒
รายได้จากการท่องเที่ยว (ล้านบาท)						
ผู้เยี่ยมเยือน	**๑,๐๗๙.๕๕**	**๑,๓๑๐.๕๑**	**๑,๓๙๗.๓๙**	**๑,๔๔๔.๓๗**	**+๖.๖๓**	**+๓.๓๖**
ชาวไทย	๑,๐๖๕.๐๒	๑๒๙๓.๑๕	๑,๓๗๙.๑๐	๑,๔๒๕.๗๐	+๖.๖๕	+๓.๓๘
ชาวต่างประเทศ	๑๔.๕๓	๑๗.๓๖	๑๘.๒๙	๑๘.๖๗	+๕.๓๖	+๒.๐๘

ที่มา:*กองเศรษฐกิจการท่องเที่ยว กระทรวงการท่องเที่ยวและกีฬา*

หมายเหตุ:

[๑] นักท่องเที่ยว หมายถึง ผู้ที่เดินทางไปเยือนจังหวัดนั้น โดยวัตถุประสงค์ต่างๆ ที่ไม่ใช่การไปทำงานประจำ การศึกษา และไม่ใช่คนท้องถิ่นที่มีภูมิลำเนา หรือศึกษาอยู่ที่จังหวัดนั้นทั้งนี้ต้องพักค้างคืนอย่างน้อย ๑ คืน

[๒] นักทัศนาจร หมายถึง ผู้เยี่ยมเยือนที่ไม่พักค้างคืน

ความโดดเด่นของการท่องเที่ยว

จังหวัดอุทัยธานีมีความโดดเด่นด้านการท่องเที่ยวเชิงธรรมชาติ วิถีชุมชน วัฒนธรรม สุขภาพ และการเกษตร

๔) ด้านธรรมชาติ (เชิงนิเวศ)

จังหวัดอุทัยธานีมีแหล่งท่องเที่ยวทางธรรมชาติที่อุดมสมบูรณ์ มรดกโลกผืนป่าห้วยขาแข้งในอำเภอลานสัก หุบป่าตาด ป่าดงดิบยุคไดโนเสาร์ภายในถ้ำหินย้อยในอำเภอลานสัก น้ำตกผาร่มเย็น สายน้ำสีขาวที่ทิ้งตัวลงมาจากป่าทึบอยู่เบื้องล่าง คือภาพความงดงามของน้ำตกอุทัยธานี ในอำเภอบ้านไร่ ถ้ำพุหวาย หนึ่งในสถานที่ถ่ายทำละครและชวนไปเที่ยวชมหินงอกหินย้อยสุดอลังการในถ้ำพุหวาย ภายในวนอุทยานถ้ำเขาวงในอำเภอบ้านไร่ เขาพระยาพายเรือ เขาหินปูนลูกเล็ก ๆ ที่ร่มรื่นล้อมรอบไปด้วยน้ำ มีถ้ำน้อยใหญ่เชื่อมต่อทะลุถึงกันหลายสิบถ้ำ ภายในมีหินงอกหินย้อยที่สวยงามรูปร่างแปลกตาในอำเภอลานสัก น้ำตกไซเบอร์ เป็นน้ำตกที่อยู่ใกล้หมู่บ้านไซเบอร์ บ้านซับแม่บือ ตำบลคอกควายในอำเภอห้วยคต เขาปฐวี เขาที่มีลักษณะเป็นเทือกเขาที่มีหินเรียงซ้อนกันเป็นยอดค่อนข้างสูงชั้น รูปร่างสวยงามแปลกตาในเขตอำเภอทัพทัน บ่อน้ำพุร้อนสมอทอง เป็นน้ำพุร้อนที่ตั้งอยู่ในเขตอำเภอห้วยคต จังหวัดอุทัยธานี

๕) ด้านวิถีชุมชน วัฒนธรรม

จังหวัดอุทัยมีแหล่งท่องเที่ยวประวัติศาสตร์วิถีชุมชน วัฒนธรรม เช่น พระชนกจักรี ตั้งอยู่บนยอดเขาสะแกกรัง วัดท่าซุง และวัดอุโบสถารามประเพณีตักบาตรเทโว ณ วัดสังกัสรัตนคีรี ในช่วงเทศกาลออกพรรษา ที่ตรงตามพุทธประวัติมากที่สุดวิถีชีวิตชาวแพลุ่มแม่น้ำสะแกกรัง ชุมชนคนบนน้ำแหล่งสุดท้ายที่สมบูรณ์ที่สุดของเมืองไทย วิถีตลาดเช้า เย็น ริมแม่น้ำสะแกกรัง อาหารการกินมีชื่อเสียงในเรื่องอาหารประเภทปลาแม่น้ำรสชาติอร่อย ขนมหวานมีชื่อเสียงและถือเป็นต้นตำรับของเมืองไทย ถนนคนเดินชุมชนตรอกโรงยา ของชุมชนชาวจีนแห่งลุ่มน้ำสะแก-กรัง สำนักสงฆ์ถ้ำเขาวงในเขตอำเภอบ้านไร่ เขาปลาร้า ซึ่งมีภาพเขียนก่อนประวัติศาสตร์อายุ

ประมาณ ๓,๐๐๐ ปีในเขตอำเภอลานสัก เมืองโบราณบึงคอกช้างในอำเภอสว่างอารมณ์ ฮก-แซตึ๊ง ร้านขายยาเก่าแก่ซึ่งตั้งอยู่กลางเมืองอุทัยธานี และการท่องเที่ยวหมู่บ้านนวัตวิถี (OTOP) ผ้าทอมือพื้นเมืองที่มีชื่อเสียง มีดพับ มีดพก หัวเข็มขัด กรรไกรตัดแต่งกิ่งไม้และ เครื่องการเกษตร หัตถอุตสาหกรรมเหล็กกล้า ศูนย์วงเดือนอาคมสุรทัณฑ์ การท่องเที่ยวภูมิวัฒนธรรมชนเผ่าพื้นที่แก่นมะกรูด

๖) ด้านสุขภาพ และการเกษตร

จังหวัดอุทัยมีแหล่งท่องเที่ยวด้านสุขภาพ และการเกษตร เช่น เส้นทางจักรยานให้นักท่องเที่ยวเก็บเกี่ยวประสบการณ์แห่งความสุขในการท่องเทียวเชิงสุขภาพในเส้นทางจักรยานรอบเกาะเทโพ ชมเสน่ห์ชุมชนในแบบสโลว์ไลฟ์ ด้วยการปั่นจักรยานชมสวน ลิ้มลองส้มโอ เกษตรปลอดสารพิษ ปลาย่าง และปลากระชัง การท่องเที่ยวเชิงเกษตรพืชเมืองหนาว แกนมะกรูด ศูนย์พัฒนาราษฎรบนพื้นที่สูงจังหวัดอุทัยธานี เป็นต้น

ผลิตภัณฑ์หนึ่งตำบลหนึ่งผลิตภัณฑ์ (OTOP)

ปี พ.ศ.๒๕๖๓ (ข้อมูล ณ เดือนมิถุนายน ๒๕๖๓) จังหวัดอุทัยธานีมีผู้ประกอบการและผลิตภัณฑ์ OTOP จำนวน ๕๑๑ ราย ประกอบด้วยกลุ่มผู้ผลิตชุมชนจำนวน ๓๑๗ กลุ่ม ผู้ประกอบการรายเดี่ยว จำนวน ๑๙๑ ราย และ SMEs จำนวน ๓ ราย สร้างเป็นผลิตภัณฑ์ได้ ๑,๕๕๖ ผลิตภัณฑ์ พบเป็นประเภทอาหารและของใช้ เช่น ปลาร้าทรงเครื่อง กำไลข้อมือ มีดพับด้ามงาช้าง และมีดพับเหล็กดามัสกัส เป็นต้น ด้วยจำนวน ๕๗๙ และ ๕๒๐ ผลิตภัณฑ์ ตามลำดับ รองลงมาคือประเภทผ้าและเครื่องแต่งกาย เช่น ผ้ามัดหมี่ และผ้าพันคอจก เป็นต้น นอกจากนี้ยังพบผลิตภัณฑ์สมุนไพรที่ไม่ใช่อาหารและเครื่องดื่ม ดังนั้นหากมีการสนับสนุนและส่งเสริมการประกอบการผลิตภัณฑ์ OTOP ต่อเนื่อง เน้นผลิตภัณฑ์จากภาคเกษตรเพื่อเป็นอาหารและสมุนไพรจะเป็นส่วนสร้างโอกาสการเพิ่มรายได้การท่องเที่ยวจังหวัดอุทัยธานีได้มากยิ่งขึ้น

รายได้จากการจำหน่ายสินค้าหนึ่งตำบลหนึ่งผลิตภัณฑ์ (OTOP)

จังหวัดอุทัยธานีมีรายได้จากการจำหน่ายสินค้าหนึ่งตำบลหนึ่งผลิตภัณฑ์ OTOP เพิ่มขึ้นร้อยละ ๒๓ จากปี พ.ศ. ๒๕๖๑ (๙๗๑,๓๕๔,๓๑๕บาท) ซึ่งเท่ากับ ๑,๑๙๔,๗๖๕,๘๐๘ บาท โดยมีผลการจำหน่ายผลิตภัณฑ์หนึ่งตำบล หนึ่งผลิตภัณฑ์ (OTOP) ปี ๒๕๖๒ จำนวน ๑,๒๐๐,๒๐๕,๔๒๔ บาท คิดเป็นร้อยละ ๑๐๐.๔๕ บรรลุค่าเป้าหมายที่ตั้งไว้ ข้อมูล ณ เดือนตุลาคม ๒๕๖๒ – สิงหาคม ๒๕๖๓ รายได้จากการผลิตสินค้าหนึ่งตำบลหนึ้งผลิตภัณฑ์ OTOP จำนวน ๑,๒๙๖,๗๙๑,๖๘๘ บาท ข้อมูล ณ เดือนตุลาคม ๒๕๖๒ – สิงหาคม ๒๕๖๓ รายได้จากการผลิตสินค้าหนึ่งตำบลหนึ้งผลิตภัณฑ์ OTOP จำนวน ๑,๒๙๖,๗๙๑,๖๘๘ บาท

- **<u>ด้านทรัพยากรธรรมชาติและสิ่งแวดล้อม</u>**

เนื้อที่ป่าไม้ของจังหวัด จากข้อมูลเนื้อที่ป่าไม้ของจังหวัดอุทัยธานี จากปี ๒๕๕๗-๒๕๖๒ พบว่าจังหวัดอุทัยธานีมีพื้นที่ป่าไม้เพิ่มขึ้นอย่างต่อเนื่อง เนื่องจากด้วยนโยบายของรัฐบาลที่ต้องการเพิ่มพื้นที่ป่าไม้ของประเทศ และจังหวัดได้ให้ความสำคัญกับการอนุรักษ์และฟื้นฟูป่าไม้อย่างจริงจัง

ตารางที่ ๓๐ เนื้อที่ป่าไม้ของจังหวัดอุทัยธานีปี ๒๕๕๘ – ๒๕๖๒

ปี พ.ศ.	เนื้อที่จังหวัด (ไร่)	เนื้อที่ป่า (ไร่)	ร้อยละของพื้นที่ป่าไม้
๒๕๕๘	๔,๒๐๖,๔๐๔	๒,๑๓๗,๓๕๖.๖๒	๕๐.๘๑
๒๕๕๙	๔,๒๐๖,๔๐๔	๒,๑๓๕,๓๘๗.๕๒	๕๐.๗๖
๒๕๖๐	๔,๒๐๖,๔๐๔	๒,๑๓๔,๓๕๖.๕๑	๕๐.๗๔
๒๕๖๑	๔,๒๐๖,๔๐๔	๒,๑๓๖,๐๖๖.๑๔	๕๐.๗๘
๒๕๖๒	๔,๒๐๖,๔๐๔	๒,๑๓๖,๗๔๐.๘๗	๕๐.๗๙

ภาพที่ ๑๙ ร้อยละของพื้นที่ป่าไม้ของจังหวัดอุทัยธานี ปี ๒๕๕๘ – ๒๕๖๒

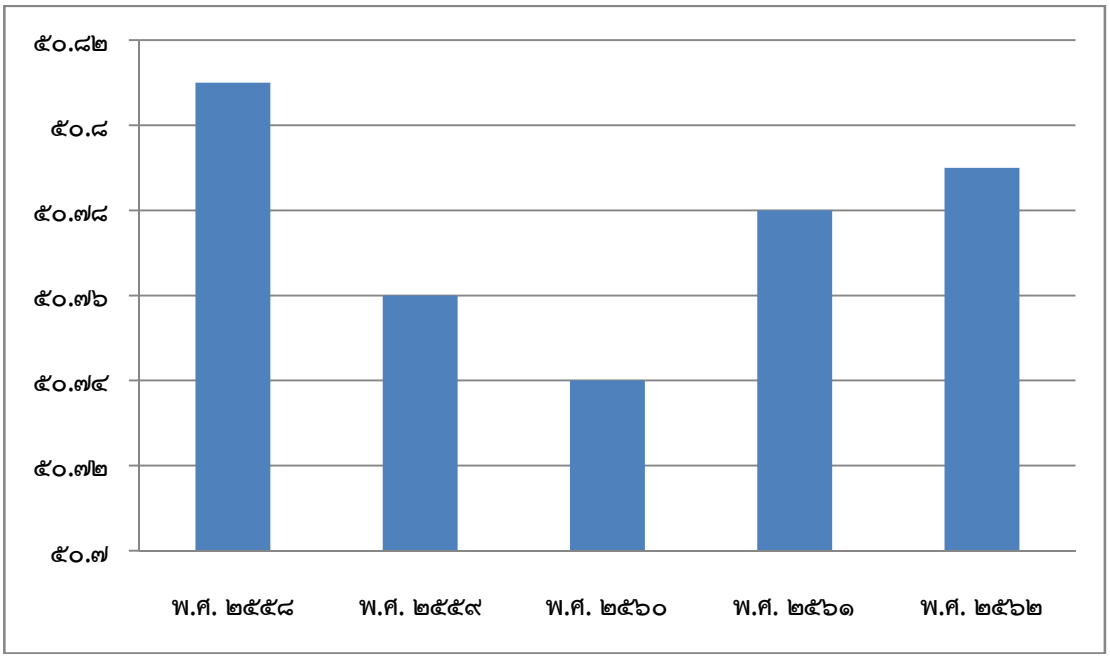

ที่มา *: ข้อมูลสถิติกรมป่าไม้ กรมป่าไม้*

จังหวัดอุทัยธานีให้ความสำคัญในการอนุรักษ์ทรัพยากรธรรมชาติและสิ่งแวดล้อมอย่างจริงจัง โดยจากสถิติจะเห็นได้ว่าในปี ๒๕๖๒ พื้นที่ป่าของจังหวัดอุทัยธานีเพิ่มขึ้น โดยโครงการที่มีส่วนสำคัญในการขับเคลื่อนการทำงาน ได้แก่ โครงการพื้นที่ต้นแบบบูรณาการแก้ไขปัญหาและพัฒนาพื้นที่ตำบลแก่นมะกรูดอำเภอบ้านไร่จังหวัดอุทัยธานีตามแนวพระราชดำริสามารถลดการบุกรุกป่าคนและป่าสามารถอยู่ร่วมกันมีการสำรวจแนวเขตที่ดินที่ชัดเจนและได้มีข้อตกลงร่วมกับชาวบ้านแปลงบุกรุกใหม่หลังจากติดป้ายเป็นแปลงคดีแล้วห้ามมิให้ผู้ใดเข้ายึดถือครองทำประโยชน์หรืออยู่อาศัยหากฝ่าฝืนจะถูกดำเนินคดีตามกฎหมายสำหรับการป้องกันและปราบปรามจัดเจ้าหน้าที่เดินลาดตระเวนแนวเขตฯเดือนละ๒ครั้งและหากพบผู้บุกรุกจะแจ้งให้ผู้นำชุมชนรับทราบติดป้ายเป็นแปลงคดีและหากพบการบุกรุกอีกจะใช้มาตรการทางกฎหมายบังคับใช้

สำหรับการพัฒนาคุณภาพชีวิต มีการบริหารจัดการน้ำในพื้นที่อย่างเป็นระบบ ด้วยความร่วมมือของชาวบ้าน กับหน่วยงานราชการในหลัก “ประชาอาสา” การเปลี่ยนท่อส่งน้ำเดิมทีอ่างเก็บน้ำห้วยแม่ดีน้อย อันเนื่องมาจากพระราชดำริ และขยายแนวท่อเพิ่มเติม รวม ๓,๒๐๐ เมตร และองค์การบริหารส่วนจังหวัดอุทัยธานีสนับสนุนงบประมาณและเครื่องจักรในการพัฒนาน้ำเพื่อการเกษตร และร่วมกับสถาบันปิดทองฯ และมูลนิธิกสิกรรมธรรมชาติส่งเสริมการพัฒนาแปลงประยุกต์เกษตรทฤษฎีใหม่ (หลุมขนมครก) เพื่อเพิ่มพื้นที่กักเก็บน้ำ และปลูกพืชผสมผสานรวมทั้งพัฒนาน้ำเพื่อการอุปโภค บริโภค และการจัดทำฝายอนุรักษ์รวมทั้งการพัฒนาอาชีพตามศักยภาพและความต้องการของประชาชน เช่น ส่งเสริมปลูกกล้วยเพื่อเป็นแนวกันไฟ/เขตกันชนกับเกษตรกร ๓๑๕ ราย ในพื้นที่ ๓๙๐ ไร่ ซึ่งทำให้เกษตรกรมีรายได้เฉลี่ย ๘,๐๐๐ บาท /ไร่ และส่งเสริมการปลูกพืชผักเมืองหนาว เช่น สตรอว์เบอร์รี่ ที่สามารถสร้างรายได้ให้กับชุมชนกว่า ๑,๒๐๐,๐๐๐ บาท นอกจากนี้ยังมีการจัดการท่องเที่ยวด้วยการปรับปรุงภูมิทัศน์ ปลูกดอกไม้และพืชผักเมืองหนาว ตลาดชุมชน “ตลาดกระเหรี่ยงแก่นมะกรูด” และจุดแสดงหุ่นจำลองสัตว์ป่าห้วยขาแข้ง

ปัจจัยแห่งความสำเร็จในการดำเนินงานฯ เกิดจากการประสานความร่วมมืออย่างเข้มแข็งของหน่วยงานที่เกี่ยวข้อง การบูรณาการงบประมาณ และแผนงาน /โครงการที่เข้าไปดำเนินการในพื้นที่ ทั้งในส่วนของงบพัฒนาจังหวัด/กลุ่มจังหวัด งบของกระทรวง กรม งบขององค์กรปกครองส่วนท้องถิ่น และงบตามแผนพัฒนาชนบทเชิงพื้นที่ประยุกต์ตามพระราชดำริ และมีการทางานแก้ไขปัญหาตามความต้องการของประชาชน และชุมชน เน้นการทำงานเป็นทีมร่วมแก้ไขปัญหาอย่างตรงจุด และเน้นการมีส่วนร่วมของชาวบ้าน “ร่วมคิด ร่วมทำ และเป็นเจ้าของ”

ก้าวต่อไปของโครงการพื้นที่ต้นแบบฯ จะดำเนินตามกรอบ และแนวทางที่ได้ร่วมกันกำหนด ตามแผนพัฒนาจังหวัด /กลุ่มจังหวัด เพื่อพัฒนาคุณภาพชีวิตของประชาชนในพื้นที่บนพื้นฐานความรู้คุณธรรม จริยธรรม และวิถีวัฒนธรรม เพื่อสร้างแนวกันชนให้พื้นที่แนวตะเข็บป่าห้วยขาแข้ง (Buffer Zone) โครงการที่สำคัญที่จะขับเคลื่อนในปี พ.ศ. ๒๕๖๓ และระยะต่อไป เช่น การสำรวจข้อมูลเศรษฐกิจ - สังคม การสำรวจรถไถและการถือครองที่ดิน /โครงการส่งเสริมการปลูกกล้วยน้ำว้าพันธุ์ดีเพื่อการรับรองมาตรฐาน GAP บนพื้นที่สูง และที่สำคัญ คือ ส่งเสริมให้พื้นที่แก่นมะกรูดเป็นแหล่งท่องเที่ยว และเป็นแหล่งเรียนรู้ทางการเกษตรได้ตลอดทั้งปี ๓๖๕ วัน เป็นต้น ซึ่งทุกภาคส่วนของจังหวัดอุทัยธานียังคงมุ่งมั่นที่จะขับเคลื่อนการทำงานฯ เพื่อก่อให้เกิดการพัฒนาและความเปลี่ยนแปลงในเชิงบวกเพื่อประโยชน์สุขของประชาชนอย่างมีดุลยภาพ

แหล่งน้ำ

จากรายงานของสำนักงานชลประทานจังหวัดอุทัยธานี ปี ๒๕๖๐ จังหวัดอุทัยธานี มีแหล่งน้ำรวมทั้งสิ้น ๓,๐๑๓ แห่ง แบ่งเป็นอ่างเก็บน้ำ จำนวน ๓๕ แห่ง ฝายคอนกรีต ๑๗๘ แห่ง ทำนบ ๕ แห่ง สระ,หนองบึง ๒,๗๘๒ แห่ง และ คู,คลอง ๑๓ แห่ง

ตารางที่ ๓๑ จำนวนแหล่งน้ำ จำแนกตามประเภทแหล่งน้ำ เป็นรายอำเภอ พ.ศ. ๒๕๖๐

อำเภอ	ประเภทแหล่งน้ำ							
	อ่างเก็บน้ำ			ฝาย คอนกรีต	ทำนบ	สระ หนอง,บึง	คู คลอง	รวม
	ใหญ่	กลาง	เล็ก					
อำเภอเมืองอุทัยธานี	-	-	๑	๘	-	๑๔๕	๘	**๑๖๒**
อำเภอทัพทัน	-	-	๒	๑๕	๑	๓๘๔	-	**๔๐๒**
อำเภอสว่างอารมณ์	-	-	๕	๕๗	-	๕๗๑	-	**๖๓๓**
อำเภอหนองฉาง	-	-	๑	๔๕	-	๓๑๐	-	**๓๑๑**
อำเภอหนองขาหย่าง	-	-	-	๑๗	-	๓๔๕	-	**๓๖๒**
อำเภอบ้านไร่	-	-	๑๔	๔๙	๑	๔๗๔	๕	**๕๔๓**
อำเภอลานสัก	๑	-	๖	๒๒	๑	๓๘๗	-	**๔๑๗**
อำเภอห้วยคต	-	๑	๔	๑๐	๒	๑๖๖	-	**๑๘๓**
รวมยอด	**๑**	**๑**	**๓๓**	**๑๗๘**	**๕**	**๒,๗๘๒**	**๑๓**	**๓,๐๑๓**

ที่มา *: สำนักงานชลประทานจังหวัดอุทัยธานี*

ประชากรในจังหวัดอุทัยธานีส่วนใหญ่ประกอบอาชีพเกษตรกรรม พื้นที่ทำการเกษตรมีเนื้อที่ประมาณ ๑.๗ ล้านไร่ ครอบคลุมบริเวณที่ราบตอนกลางและทางทิศตะวันออกของจังหวัด แหล่งน้ำต้นทุนสำหรับทำการเกษตรได้จากอ่างเก็บน้ำทับเสลาและอ่างเก็บน้ำห้วยขุนแก้ว โดยมีพื้นที่การเกษตรเพียงร้อยละ ๑๐ เท่านั้นที่สามารถรับน้ำจากแหล่งน้ำที่มีอยู่ (ประมาณ ๒๐๐,๐๐๐ ไร่) พื้นที่การเกษตรส่วนใหญ่ยังประสบปัญหาขาดแคลนน้ำ

จังหวัดอุทัยธานีมีปริมาณน้ำฝนรายปีเฉลี่ย ๑,๒๖๕ มิลลิเมตร ฝนที่ตกได้รับอิทธิพลจากลมมรสุมตะวันตกเฉียงใต้ที่พัดพาความชื้นมาจากอ่าวเบงกอล โดยเริ่มมีฝนในเดือนพฤษภาคม และได้รับอิทธิพลจากพายุหมุนเขตร้อนทำให้ฝนตกชุกขึ้นในช่วงเดือนกันยายน เนื่องจากฝนที่ตกเกิดจากอิทธิพลของลมมรสุมที่ผ่านพื้นที่ภูเขาสูงทางด้านทิศตะวันตก จึงมีผลให้บริเวณพื้นที่เกษตรกรรมทางด้านตะวันออกของจังหวัดเป็นเขตเงาฝน มีปริมาณฝนน้อยและแปรปรวนค่อนข้างสูง

นอกจากนี้ แม่น้ำสะแกกรังซึ่งเป็นลำน้ำสายหลักของจังหวัดอุทัยธานีมีปริมาณน้ำในช่วงฤดูแล้งน้อย มีเพียงพื้นที่สองฝั่งลำน้ำในเขต ๓ อำเภอ คือ อำเภอเมืองอุทัยธานี อำเภอทัพทัน และอำเภอสว่างอารมณ์ที่สามารถใช้น้ำจากแม่น้ำได้ ถึงแม้ว่าในลุ่มน้ำสะแกกรังจะมีอ่างเก็บน้ำทับเสลาซึ่งเป็นอ่างเก็บน้ำขนาดใหญ่มีความจุใช้การ ๑๔๓ ล้าน ลบ.ม. แต่ปริมาณน้ำที่ไหลเข้าอ่างเก็บน้ำโดยเฉลี่ย ๑๓๐ ล้าน ลบ.ม. ต่อปี ก็มีปริมาณไม่เพียงพอและมีความแปรปรวนสูง ในปีที่น้ำน้อย อ่างเก็บน้ำไม่สามารถส่งน้ำอย่างเพียงพอให้พื้นที่ชลประทานของโครงการขนาด ๑๔๐,๐๐๐ ไร่ ในทางตรงกันข้าม ปีที่น้ำมากอ่างเก็บน้ำก็มีความจุไม่พอสำหรับรับน้ำหลากเพื่อป้องกันไม่ให้ไหลท่วมพื้นที่ลุ่มด้านท้ายน้ำ

ปัญหาความขาดแคลนน้ำนี้ส่งผลกระทบต่อรายได้และชีวิตความเป็นอยู่ของประชากรและสภาพเศรษฐกิจของจังหวัดโดยรวม รายได้ของประชากรส่วนใหญ่ขึ้นอยู่กับผลผลิตทางการเกษตร ในสภาพที่น้ำขาดแคลนทำให้ไม่สามารถทำการเพาะปลูกจนได้ผลผลิต ทำให้มีรายได้ไม่แน่นอนขึ้นอยู่กับสภาพดินฟ้าอากาศ ประชากรในวัยทำงานจึงมีการอพยพย้ายถิ่นไปทำงานที่อื่น ส่วนผู้ที่ยังอยู่ ซึ่งส่วนใหญ่เป็นผู้สูงอายุและเด็กก็มีความเป็นอยู่อย่างยากลำบาก

ตารางที่ ๓๒ พื้นที่ประสบภัยแล้งในจังหวัดอุทัยธานี

ภัยแล้ง				
จำนวนสถานที่ประสบภัย			ราษฎรเดือดร้อน	
ปี	อำเภอ	ตำบล	ครอบครัว	คน
๒๕๕๘	๘	๖๓	๗,๘๒๗	๒๓,๔๘๑
๒๕๕๙	๒	๗	๔,๖๗๐	๑๒,๗๖๑
๒๕๖๐	๖	๒๗	๖๒๘	๒,๐๔๙
๒๕๖๑	๓	๕	๓,๒๗๑	๗๓,๒๙๕
๒๕๖๒	๘	๖๓	๑๘,๙๗๐	๒๔,๒๘๘

ภาพที่ ๒๐ จำนวนครอบครัวที่ประสบภัยแล้งในจังหวัดอุทัยธานี

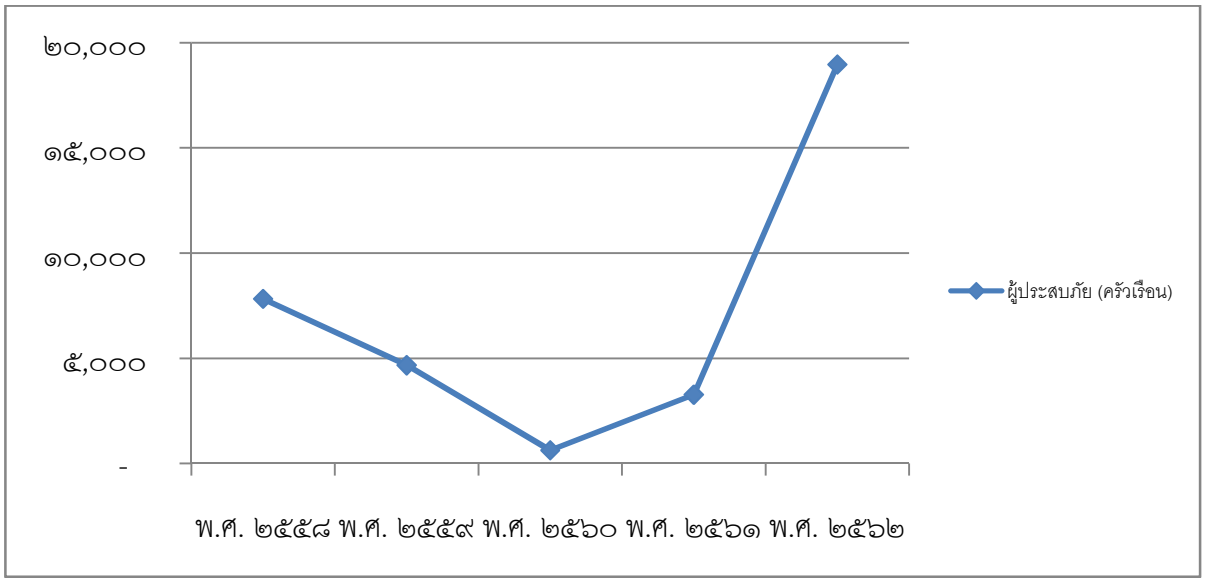

ตารางที่ ๓๓ พื้นที่ประสบอุทกภัยในจังหวัดอุทัยธานี

อุทกภัย				
จำนวนสถานที่ประสบภัย			ราษฎรเดือดร้อน	
ปี	อำเภอ	ตำบล	ครอบครัว	คน
๒๕๕๘	ไม่มีสถานการณ์อุทกภัย			
๒๕๕๙	๘	๕๕	๗,๐๗๖	๒๗,๗๔๑
๒๕๖๐	๘	๖๗	๑๕,๕๕๒	๓๙,๓๖๕
๒๕๖๑	๘	๗๐	๖,๐๓๐	๓๐,๑๕๑
๒๕๖๒	๓	๑๑	๗๒๗	๗,๖๓๒

ภาพที่ ๒๑ จำนวนครอบครัวที่ประสบอุทกภัยในจังหวัดอุทัยธานี

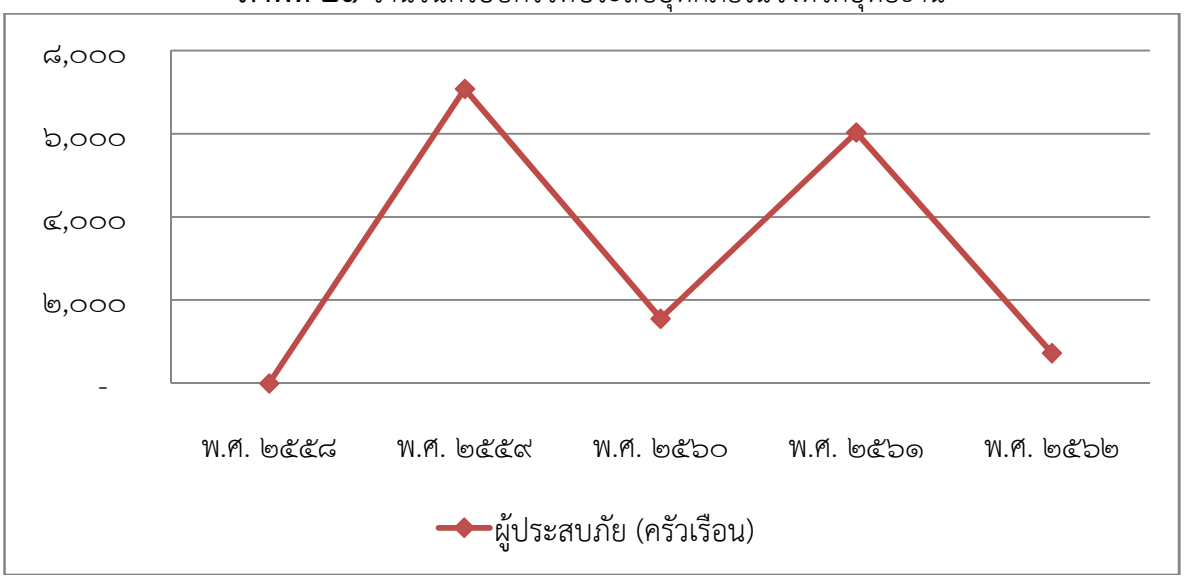

ตารางที่ ๓๔ พื้นที่ประสบวาตภัยในจังหวัดอุทัยธานี

วาตภัย				
จำนวนสถานที่ประสบภัย			ราษฎรเดือดร้อน	
ปี	อำเภอ	ตำบล	ครอบครัว	คน
๒๕๕๘	๕	๑๙	๕๕๘	๑,๖๙๗
๒๕๕๙	๗	๒๔	๕๔๕	๑,๗๑๖
๒๕๖๐	๘	๕๐	๑,๓๒๐	๔,๐๔๐
๒๕๖๑	๘	๓๑	๖๐๗	๑,๖๓๖
๒๕๖๒	๘	๔๐	๘๓๖	๒,๕๓๐

ภาพที่ ๒๒ จำนวนครอบครัวที่ประสบวาตภัยในจังหวัดอุทัยธานี

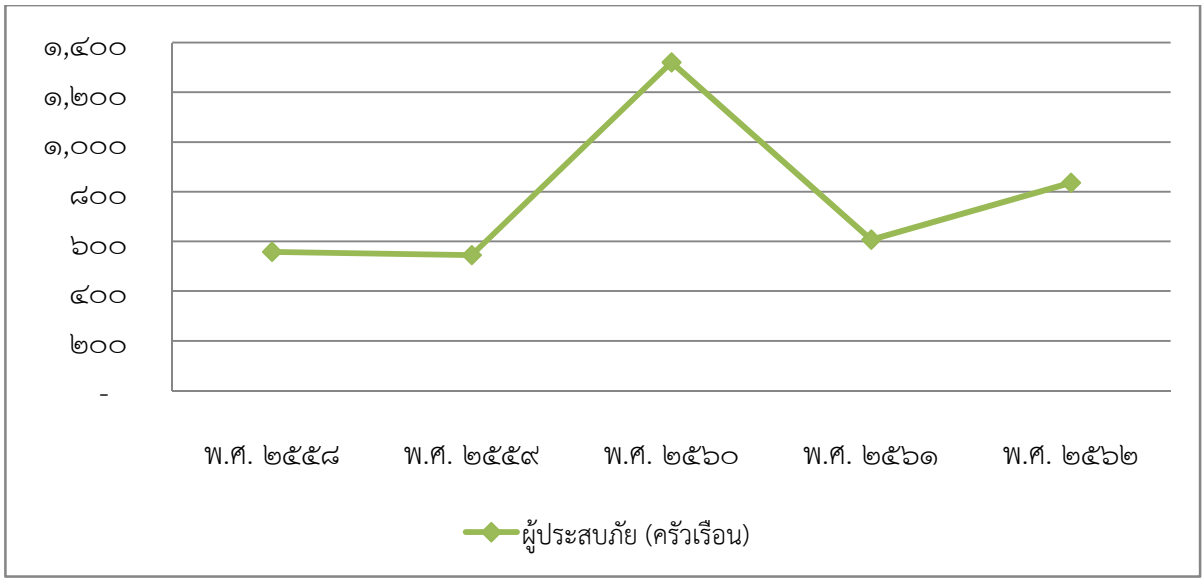

ตารางที่ ๓๕ พื้นที่ประสบภัยหนาวในจังหวัดอุทัยธานี

ภัยหนาว					
จำนวนสถานที่ประสบภัย				ราษฎรเดือดร้อน	
ปี	อำเภอ	ตำบล	หมู่บ้าน	ครอบครัว	คน
๒๕๕๖	ไม่มีสถานการณ์ภัยหนาว				
๒๕๕๗	๒	๑๙	๒๒๐	๔,๕๔๕	-
๒๕๕๘	๑	๑๓	๑๓๖	๔,๕๔๕	-
๒๕๕๙	ไม่มีสถานการณ์ภัยหนาว				
๒๕๖๐	ไม่มีสถานการณ์ภัยหนาว				

ภาพที่ ๒๓ จำนวนครอบครัวที่ประสบภัยหนาวในจังหวัดอุทัยธานี

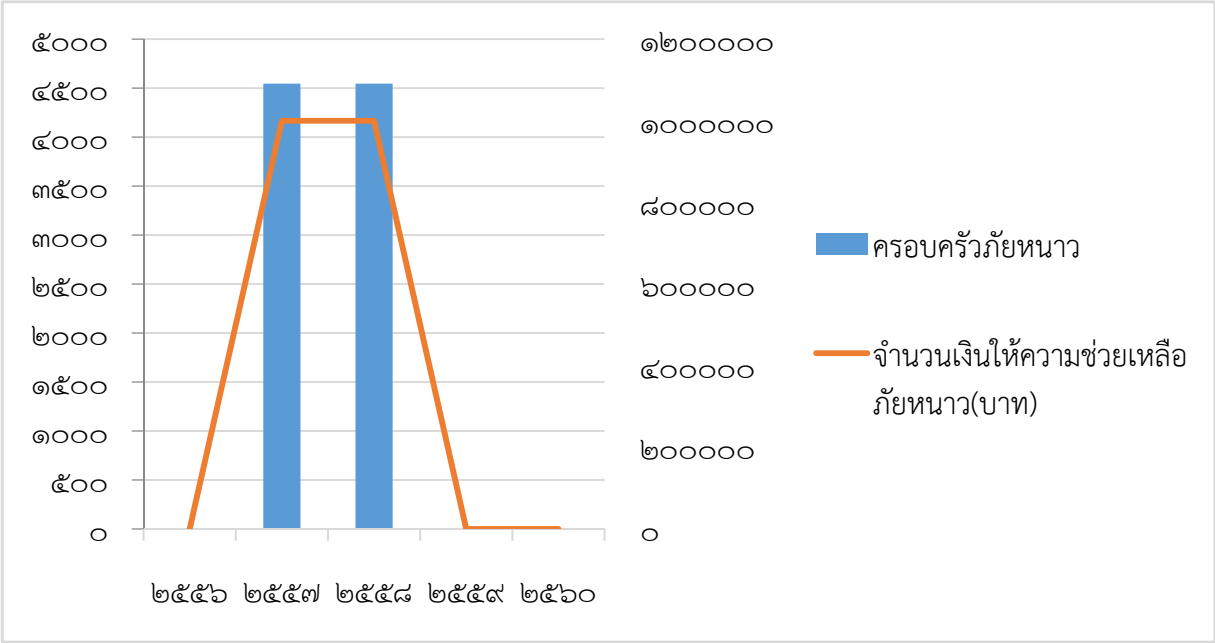

ตารางที่ ๓๖ พื้นที่ประสบอัคคีภัยในจังหวัดอุทัยธานี

อัคคีภัย					
จำนวนสถานที่ประสบภัย				ราษฎรเดือดร้อน	
ปี	อำเภอ	ตำบล	หมู่บ้าน	ครอบครัว	คน
๒๕๕๖	๓	๕	-	๒๕	๒๕
๒๕๕๗	๓	๖	-	๑๔	๑๔
๒๕๕๘	๔	๕	-	๑๕	๑๕
๒๕๕๙	๔	๖	-	๑๖	๑๖
๒๕๖๐	๔	๓	-	๑๙	๑๙

ภาพที่ ๒๔ จำนวนครอบครัวที่ประสบอัคคีภัยและจำนวนเงินให้ความช่วยเหลือในจังหวัดอุทัยธานี

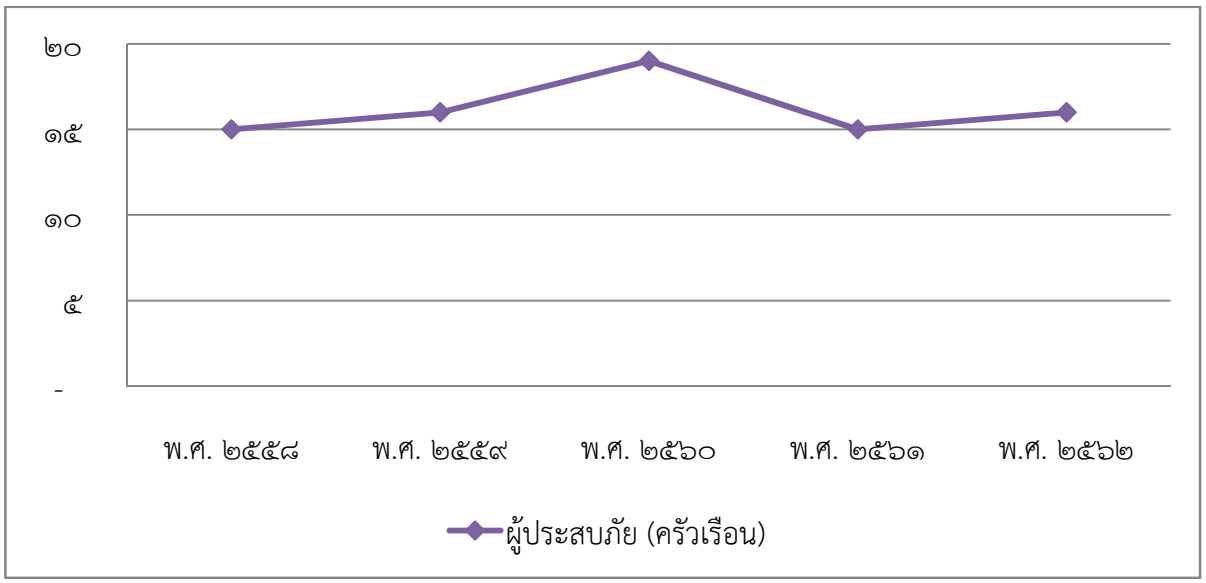

ที่มา : *สรุปจากรายงานสถานการณ์สาธารณภัยในพื้นที่จังหวัดอุทัยธานี*
สำนักงานป้องกันและบรรเทาสาธารณภัยจังหวัดอุทัยธานี

จากกราฟแสดงจำนวนเหตุการณ์จากภัยธรรมชาติที่รุนแรง และมูลค่าความเสียหาย ภายในจังหวัดอุทัยธานี จะเห็นได้ว่าจังหวัดอุทัยธานีได้รับผลกระทบจากภัยธรรมชาติในปี พ.ศ. ๒๕๕ ค่อนข้างมาก เกิดผลกระทบทั่วทั้งจังหวัด แต่จะมีเหตุการณ์ทางธรรมชาติอย่างอุทกภัยที่ทำให้เกิดความเสียหายมากที่สุด รองลงมาคือ วาตภัย และภัยแล้ง ซึ่งเหตุการณ์ต่างๆเหล่านี้เป็นปัจจัยภายนอกที่จังหวัดไม่สามารถควบคุมได้ ทำให้เหตุการณ์ทางธรรมชาติ ที่ประชาชนไม่ได้เตรียมรับมือเอาไว้หรือไม่คาดคิดส่งผลกระทบสร้างความเสียหายให้กับพื้นที่ได้มาก แต่ปัญหาของภัยธรรมชาติที่ส่งผลต่อวิถีการดำเนินชีวิตมากที่สุดทุกปี คือ ภัยแล้ง เนื่องจากจังหวัดอุทัยธานีประกอบอาชีพเกษตรกรรมเป็นอาชีพหลักของจังหวัด และบางพื้นที่มีลักษณะของดินเป็นดินทรายทำให้ไม่สามารถกักเก็บน้ำไว้ใช้หรือกักเก็บน้ำได้ในระยะเวลานานได้ ส่งผลต่อการบริหารจัดการน้ำค่อนข้างมาก ดังนั้น ภัยแล้ง ที่เกิดขึ้น จึงส่งผลต่อการผลิตสินค้าทางการเกษตรอย่างหลีกเลี่ยงไม่ได้ ถือได้ว่าเป็นปัจจัยปัญหาที่สำคัญ ที่ส่งผลต่อผลผลิตสินค้าทางการเกษตรของจังหวัด

จากปัญหาทางภัยธรรมชาติที่เกิดขึ้น องค์กรปกครองและหน่วยราชการที่เกี่ยวข้องของจังหวัดอุทัยธานีเล็งเห็นถึงความจำเป็นเร่งด่วนในการแก้ไขปัญหาและเตรียมพร้อมรับมือกับภัยธรรมชาติ โดยเฉพาะปัญหาจาก ภัยแล้ง แต่การพัฒนาแหล่งน้ำเพิ่มเติมในพื้นที่นั้น ยังคงมีข้อจำกัดต่อการดำเนินการหลายปัจจัย และผลกระทบมีความละเอียดอ่อนในพื้นที่ เนื่องจาก บริเวณที่มีศักยภาพส่วนใหญ่เป็นพื้นที่ของเขตรักษาพันธุ์สัตว์ป่าและอุทยานแห่งชาติ การพัฒนาโครงการจึงจาเป็นต้องมีการพิจารณาผลกระทบด้านสิ่งแวดล้อมอย่างรอบคอบ

ในส่วนของการดูแลประชาชนที่ได้รับผลกระทบจากภัยพิบัติ จะเห็นว่าปัญหาภัยแล้งมีผลกระทบต่อจำนวนครัวเรือนมากที่สุด แต่สัดส่วนของเงินช่วยเหลือกลับเป็นไปในทางตรงกันข้ามถึงแม้ปัญหาภัยแล้งจะมีรุนแรงลดน้อยลงในช่วงปีหลังๆ ซึ่งอาจจะเป็นเพราะเมื่อมีจำนวนผู้ประสบภัยมาก สัดส่วนจากเยียวยาต่อหน่วยจึงมีมูลค่าน้อย ซึ่งเป็นไปในทิศทางเดียวกันกับการช่วยเหลือผู้ประสบภัยจากอุทกภัยด้วย ส่วนการช่วยเหลือประชาชนที่ได้รับผลกระทบจากวาตภัยมีความสอดคล้องระหว่างจำนวนผู้ประสบภัยกับจำนวนเงินช่วยเหลือ

ภาพที่ ๒๕ ข้อมูลด้านแหล่งน้ำที่สำคัญภายในจังหวัดอุทัยธานี



แหล่งน้ำที่สำคัญ

๑. แม่น้ำสะแกกรัง มีแหล่งต้นน้ำเกิดจากเทือกเขาแม่วงก์ในเขตจังหวัดนครสวรรค์ และจังหวัดกำแพงเพชร ไหลผ่านอำเภอแม่วงก์ อำเภอลาดยาว จังหวัดนครสวรรค์ อำเภอขาณุวรลักษณ์บุรี จังหวัดกำแพงเพชร อำเภอสว่างอารมณ์ อำเภอทัพทัน อำเภอเมืองอุทัยธานี จังหวัดอุทัยธานี มีความยาวประมาณ ๑๘๐ กิโลเมตร อยู่ในลุ่มน้ำสะแกกรัง

๒. ลำห้วยคลองโพ เกิดจากเทือกเขาในเขตอำเภอซุมตาบง อำเภอแม่เปิน จังหวัดนครสวรรค์ และอำเภอสว่างอารมณ์ จังหวัดอุทัยธานี ไหลมาบรรจบแม่น้าสะแกกรัง (แควตากแดด) ที่ตำบลสว่างอารมณ์ อำเภอสว่างอารมณ์ จังหวัดอุทัยธานี มีความยาวประมาณ ๓๐ กิโลเมตร อยู่ในลุ่มน้ำสะแกกรัง

๓. ลำห้วยขุนแก้ว เกิดจากเทือกเขาในเขตอำเภอบ้านไร่ และอำเภอห้วยคต ไหลผ่านอำเภอห้วยคต อำเภอลานสัก อำเภอหนองฉาง อำเภอหนองขาหย่าง จังหวัดอุทัยธานี และอำเภอวัดสิงห์

จังหวัดชัยนาท มาบรรจบแม่น้ำท่าจีนที่ตำบลวัดสิงห์ อำเภอวัดสิงห์ จังหวัดชัยนาท มีความยาวประมาณ ๖๐ กิโลเมตร อยู่ในลุ่มน้ำท่าจีน

๔. ลำห้วยทับเสลา ห้วยทับเสลาเป็นลำห้วยสาขาของแม่น้ำสะแกกรัง ห้วยทับเสลามีต้นน้ำเกิดจากเทือกเขาในเขตอำเภอบ้านไร่ อำเภอลานสัก ทางทิศตะวันตกของจังหวัดอุทัยธานี ไหลผ่านอำเภอลานสัก อำเภอหนองฉาง อำเภอหนองขาหย่าง มาบรรจบแม่น้ำสะแกกรังที่ตำบลน้ำซึม อำเภอเมืองอุทัยธานี จังหวัดอุทัยธานี มีความยาวจากท้ายอ่างเก็บน้ำทับเสลาถึงจุดที่บรรจบกับแม่น้ำสะแกกรังประมาณ ๙๐ กิโลเมตร อยู่ในลุ่มน้ำสะแกกรัง

๕. ลำห้วยกระเสียว เป็นลำห้วยสาขาใหญ่ของแม่น้ำท่าจีน ต้นน้ำอยู่ระหว่างเขาแหละกับเขาใหญ่ ในเขตอำเภอบ้านไร่ จังหวัดอุทัยธานี ไหลผ่านอำเภอบ้านไร่ จังหวัดอุทัยธานี อำเภอด่านช้าง อำเภอเดิมบางนางบวช จังหวัดสุพรรณบุรี มาบรรจบแม่น้ำท่าจีนที่บ้านทึง อำเภอสามชุก จังหวัดสุพรรณบุรี รวมความยาวประมาณ ๑๔๐ กิโลเมตร อยู่ในลุ่มน้ำท่าจีน

๖. ลำห้วยขาแข้ง จังหวัดอุทัยธานีมีลำน้ำอยู่อีกสายหนึ่ง ซึ่งเป็นลำน้ำสาขาสำคัญของแม่น้ำแม่กลองคือ ลำห้วยขาแข้ง ลำห้วยขาแข้งมีแหล่งต้นน้ำอยู่ในเขตอำเภอลานสัก อำเภอบ้านไร่ จังหวัดอุทัยธานี อุทัยธานี มีความยาวประมาณ ๑๐๐ กิโลเมตรเศษ ไหลลงแม่น้ำแม่กลอง ลำห้วยขาแข้งเป็นแหล่งต้นน้ำที่มีน้ำตลอดทั้งปี และมีความอุดมสมบูรณ์ทางระบบนิเวศอยู่ในเขตรักษาพันธุ์สัตว์ป่าห้วยขาแข้ง

ภาพที่ ๒๖ แหล่งน้ำที่สำคัญและพื้นที่ชลประทานภายในจังหวัดอุทัยธานี

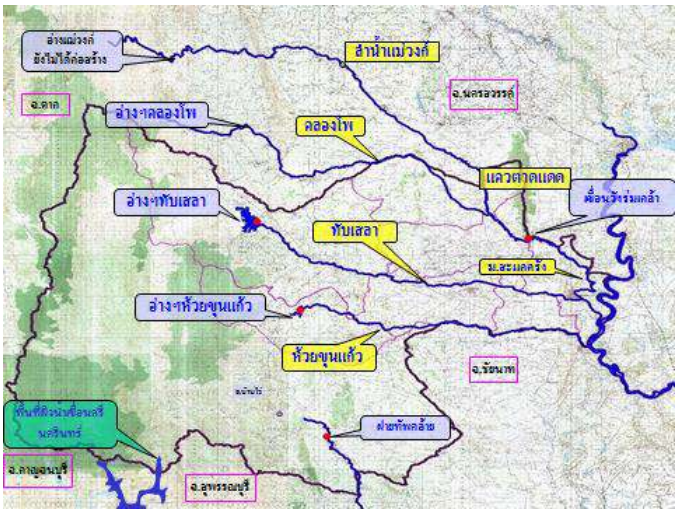

ภาพที่ ๒๗ ข้อมูลพื้นที่ชลประทานในเขตจังหวัดอุทัยธานี

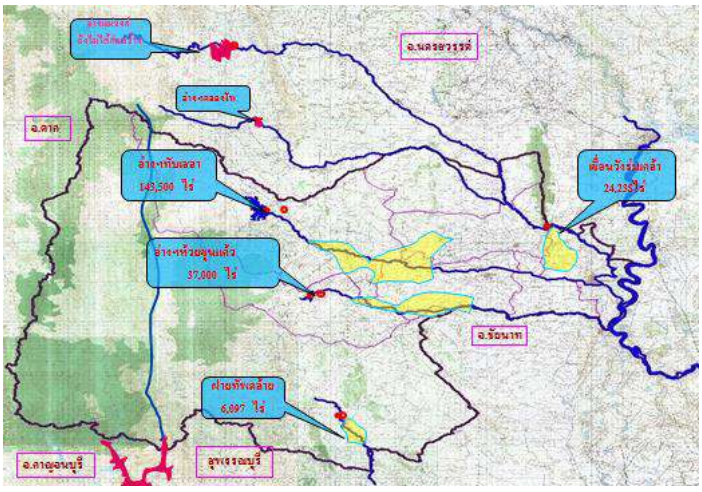

ข้อมูลพื้นที่ชลประทานในเขตจังหวัดอุทัยธานี

อ่างเก็บน้ำทับเสลา ตั้งอยู่ที่ หมู่ที่๖ ตำบลระบา อำเภอลานสัก จังหวัดอุทัยธานี มีความจุที่ระดับเก็บกัก ๑๖๐.๐๐ ล้านลูกบาศก์เมตร มีพื้นที่ชลประทาน ในเขต อำเภอลานสัก อำเภอหนองฉาง และอำเภอทัพทัน จังหวัดอุทัยธานี รวมพื้นที่ ๑๔๓,๕๐๐ ไร่

อ่างเก็บเก็บน้าห้วยขุนแก้ว ตั้งอยู่ที่ หมู่ที่ ๒ ตำบลทองหลาง อำเภอห้วยคต จังหวัดอุทัยธานี มีความจุที่ระดับเก็บกัก ๔๓.๔๑ ล้านลูกบาศก์เมตร มีพื้นที่ชลประทานในเขต อำเภอลานสัก อำเภอห้วยคต อำเภอบ้านไร่ และอำเภอหนองฉาง จังหวัดอุทัยธานี ๒๙,๕๐๐ ไร่ และในเขตพื้นที่ในเขต อำเภอหนองมะโมง จังหวัดชัยนาท ๗,๕๐๐ ไร่ รวมพื้นที่ชลประทาน ๓๗,๐๐๐ ไร่

เขื่อนวังร่มเกล้า ตั้งอยู่ที่ หมู่ ๑ ตำบลทุ่งใหญ่ อำเภอเมืองอุทัยธานี จังหวัดอุทัยธานี เป็นเขื่อนทดน้ำและระบายน้ำ มีความจุเก็บกักที่เหนือเขื่อน ๓.๖๐ ล้านลูกบาศก์เมตร มีพื้นที่ชลประทานในเขตอำเมืองอุทัยธานี จังหวัดอุทัยธานี ๒๔,๒๓๘ ไร่ และในเขตอำเภอโกรกพระ จังหวัดนครสวรรค์ ๑๖,๔๑๐ ไร่ รวมพื้นที่ชลประทาน ๔๐,๖๔๘ ไร่

ฝายทัพคล้าย ตั้งอยู่ที่ หมู่ที่ ๑๔ ตำบลทัพหลวง อำเภอบ้านไร่ จังหวัดอุทัยธานี เป็นฝายทดน้ำ มีพื้นที่ชลประทานในเขต ตำบลทัพหลวง อำเภอบ้านไร่ จังหวัดอุทัยธานี รวมพื้นที่ชลประทาน ๖,๐๙๗ ไร่

ปัญหาด้านการบริหารจัดการน้ำของจังหวัดอุทัยธานี ซึ่งอยู่ในเขตลุ่มน้ำสะแกกรัง มีลำห้วยและคลองธรรมชาติ จำนวน ๒๙๐ แห่ง หนองบึง จำนวน ๙๕ แห่ง ได้มีการพัฒนาแหล่งน้ำโดยกรมชลประทาน โดยโครงการพัฒนาแหล่งน้ำขนาดใหญ่ ได้แก่ เขื่อนทับเสลา สร้างปิดกั้นห้วยทับเสลา บริเวณบ้านระบำ ตำบลระบำ อำเภอลานสัก ซึ่งอ่างเก็บน้ำมีความจุใช้งานประมาณ ๑๕๐ ล้านลูกบาศก์เมตร ส่งน้ำให้พื้นที่ชลประทาน ๑๔๓,๕๐๐ ไร่ นอกจากนี้ ยังมีโครงการขนาดกลางคือ อ่างเก็บน้ำห้วยขุนแก้ว และเขื่อนวังร่ม-เกล้า ซึ่งมีความจุอ่างเก็บกักน้ำประมาณ ๔๓.๔ ล้านลูกบาศก์เมตร และ ๓.๖ ล้านลูกบาศก์เมตร ตามลำดับ โดยส่งน้ำให้พื้นที่ชลประทาน รวม ๗๗,๐๐๐ ไร่ โดยรวมทั้งจังหวัดอุทัยธานี มีพื้นที่ชลประทานประมาณ ๒๒๐,๐๐๐ ไร่ (คิดเป็น ๕% ของพื้นที่จังหวัด) และมีโครงการขนาดเล็กทั่วไปจำนวนประมาณ ๓๐๐ แห่ง ใช้ในพื้นที่การเกษตรประมาณ ๔๗๐,๐๐๐ ไร่ และยังมีพื้นที่การเกษตรที่ต้องการน้ำเพิ่มเติมให้สามารถทำการเกษตรได้โดยลดความเสี่ยงจากการแปรปรวนของสภาพภูมิอากาศอีกจานวน ๑,๓๙๐,๐๐๐ ไร่ แต่ด้วยเหตุที่สภาพภูมิประเทศของจังหวัดอุทัยธานีตอนบนส่วนใหญ่เป็นที่ลาดชันมาก เมื่อมีฝนตกจึงไม่สามารถเก็บกักน้ำไว้ใช้ได้เพียงพอในยามขาดแคลนในฤดูฝนและฤดูแล้ง รวมทั้งจากการทำประชาคม การประชุม และการรับฟังความคิดเห็นในวาระต่าง พบว่าปัญหาสำคัญและเป็นความต้องการของประชาชนมากที่สุด คือ ปัญหาเกี่ยวกับน้ำเพื่อการเกษตรและการอุปโภค – บริโภค นอกจากนี้ จากลักษณะสภาพภูมิประเทศ ที่มีความลาดเท จากทิศตะวันตก ที่เป็นป่าและภูเขาและทิศตะวันออกที่เป็นที่ราบลุ่ม จึงทำให้น้ำผิวดินมีจำนวนมาก ไหลแรงและระบายเร็ว ทำให้พื้นที่การเกษตร พื้นที่เศรษฐกิจ และพื้นที่อยู่อาศัยได้รับผลกระทบสูง และลักษณะดินที่เป็นดินเหนียวปนทรายชั้นล่าง การระบายน้ำได้ช้า ความสามารถซึมผ่านได้น้อยและการไหลของน้ำค่อนข้างเร็ว ทำให้ในรอบปีจังหวัดยังต้องประสบกับปัญหาอุทกภัยในฤดูฝนและปัญหาภัยแล้งในฤดูร้อนเป็นประจำทุกปี เช่น ปัญหาอุทกภัยพื้นที่ทิศตะวันตก อำเภอบ้านไร่ และอำเภอลานสัก ปัญหาสถานการณ์น้ำป่าไหลหลาก น้ำท่วมฉับพลัน เกิดขึ้นเร็ว สำหรับในพื้นที่ฝั่งตะวันออก อำเภอสว่างอารมณ์ และอำเภอเมืองอุทัยธานี เป็นน้ำที่เอ่อล้นตลิ่งจากลำแควตากแดด ลำน้ำสาขา และแม่น้ำเจ้าพระยา สร้างความเสียหายให้กับบ้านเรือนที่อยู่อาศัย วัด โรงเรียน สถานที่ราชการ บ่อปลา เส้นทางคมนาคม สะพาน และพื้นที่เกษตรได้รับผลกระทบ เช่น ข้าว อ้อย มันสำปะหลัง ข้าวโพดเลี้ยงสัตว์ ดังตัวอย่างเหตุการณ์อุทกภัยในพื้นที่จังหวัดอุทัยธานี เมื่อเดือนสิงหาคม – กันยายน ๒๕๕๙ ซึ่งเกิดสถานการณ์น้ำท่วม น้ำไหลหลาก และน้ำเอ่อล้นตลิ่ง

เข้าท่วมบ้านเรือน และพื้นที่การเกษตรในพื้นที่ ๖ อำเภอ (อำเภอทัพทัน /เมืองอุทัยธานี / สว่างอารมณ์ / บ้านไร่ / หนองขาหย่าง/ลานสัก) จำนวน ๓๓ ตำบล ๒๐๖ หมู่บ้าน ราษฎรประสบความเดือดร้อน ๑,๐๕๗ ครัวเรือน ๓,๑๗๑ คน บ่อปลา ๑ แห่ง ถนน ๗๐ สาย ฝาย ๕ แห่ง พื้นที่เกษตรได้รับผลกระทบ จำนวน ๔๐,๙๓๑ ไร่ (คิดเป็น ร้อยละ ๒.๙๖ ของพื้นที่การเกษตรทั้งหมด ๑,๓๗๘,๒๑๙ไร่)

แนวทางการแก้ไขปัญหาที่สำคัญ เช่น บูรณาการงบประมาณของทุกส่วนราชการในพื้นที่ เช่นการเพิ่มพื้นที่เก็บกักน้ำไว้ใช้ในฤดูแล้ง ซึ่งเป็นการเพิ่มปริมาณน้ำต้นทุน เช่น การสร้างฝาย ขุดสระ ปรับปรุงเขื่อน (เพื่อเพิ่มปริมาณเก็บกักน้ำ) การก่อสร้าง ปรับปรุงเพิ่มความจุของแก้มลิง การขุดลอกแม่น้ำ แคว ลำ-ห้วย คู คลอง และแหล่งน้ำธรรมชาติ /โครงการ ๑ ตำบล ๑ จุดกักเก็บน้ำ /ขับเคลื่อนยุทธการทวงคืนผืนน้ำกำจัดผักตบชวา ขุดลอกคูคลอง ลุ่มน้ำสะแกกรัง ตามโครงการคลองสวยน้ำใส คนไทยมีความสุข / การปรับปรุงซ่อมแซมเขื่อน ป้องกันตลิ่ง คันดินริมตลิ่งป้องกันน้ำท่วม และส่งเสริมการบริหารจัดการทรัพยากรน้ำโดยชุมชุมอย่างเป็นระบบ และการน้อมนำแนวคิดของหลักปรัชญาเศรษฐกิจพอเพียงไปสู่การปฏิบัติให้เกิดผลอย่างเป็นรูปธรรม โดยมีเป้าหมาย คือ ลดรายจ่าย เพิ่มรายได้ ขยายโอกาสของประชาชน เพื่อให้สามารถพึ่งพาตนเองได้อย่างยั่งยืน

ปริมาณขยะมูลฝอย

จากข้อมูลปี พ.ศ.๒๕๕๙ - ๒๕๖๒ จังหวัดอุทัยธานี (ที่มา : กรมควบคุมมลพิษ) มีแนวโน้มปริมาณขยะมูลฝอยลดลงเนื่องจากการบริหารจัดการขยะมีการการพัฒนาที่ดีขึ้น จึงทำให้ปริมาณขยะมูลฝอยมีปริมาณลดลงอย่างเห็นได้อย่างชัดเจน และในปี ๒๕๖๒ ปริมาณขยะลดลงจากปี ๒๕๖๑ จำนวน ๔๓ ตันต่อวัน

ภาพที่ ๒๘ ปริมาณขยะมูลฝอยของจังหวัดอุทัยธานี ปี ๒๕๕๙ - ๒๕๖๒

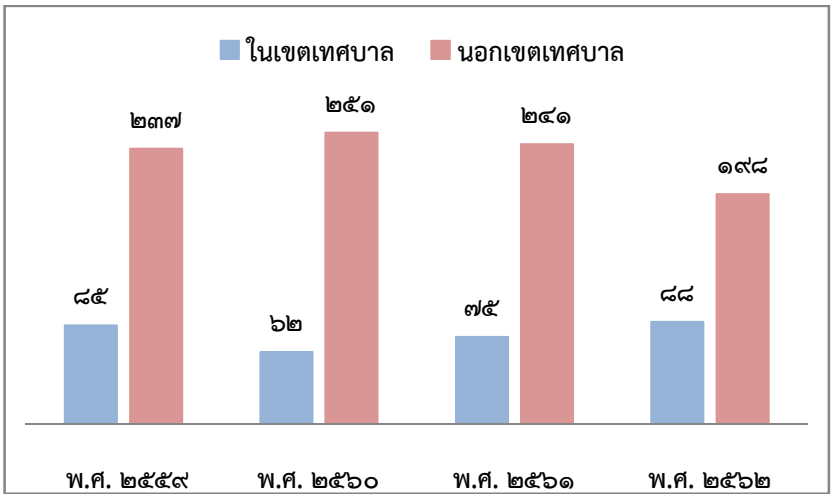

ที่มา : *สำนักงานส่งเสริมการปกครองท้องถิ่นจังหวัดอุทัยธานี*

ตารางที่ ๓๗ สถานการณ์ขยะมูลฝอยในภาพรวมของจังหวัดอุทัยธานี

ประเภทขยะ	ปริมาณ	กำจัดได้		วิธีการกำจัด	จำนวนที่เหลือ	
		ปริมาณ (ตัน)	ร้อยละ		ปริมาณ (ตัน)	ร้อยละ
๑.ขยะมูลฝอยตกค้าง (ตัน)	-	-	-	-	-	-
๒.ขยะมูลฝอยชุมชนใหม่ที่เกิดขึ้น (ตัน/วัน)	๓๐๙,๓๑๖.๔๒	๒๒๙,๗๖๙.๖๔	๗๔.๒๘๓๑	กำจัดแบบถูกหลักสุขาภิบาล ๑ แห่ง (เทศบาลเมืองอุทัยธานี) กำจัดแบบเทกองควบคุม ๕ แห่ง (ทต.ลานสัก/ทต.เมืองการุ้ง/ทต.บ้านไร่/อบต.ไผ่เขียว)	๗๙,๕๔๖.๗๘	๒๕.๗๑๗๐
๓.ของเสียอันตราย	๑๙๖๓.๕	๑.๙๖		มีปริมาณ ๖,๒๑๑.๕ กิโลกรัม (รอการกำจัด)	-	-
๔.มูลฝอยติดเชื้อ	๑๕๒.๗๕	๑๕๒.๗๕	๑๐๐	ส่งให้เอกชนกำจัด	-	-
๕. กากอุตสาหกรรมที่เป็นอันตราย	๙๙,๓๗๕	๙๙,๓๗๕	๑๐๐	ภาคอุตสาหกรรมกำจัดเอง	-	-

ที่มา : *สำนักงานส่งเสริมการปกครองท้องถิ่นจังหวัดอุทัยธานี*

จังหวัดอุทัยธานีมีสถานที่กำจัดขยะมูลฝอย จำนวน ๕ แห่ง และวิธีการจัดการขยะมูลฝอยในภาพรวม ดังนี้

จังหวัด	สถานที่กำจัดขยะ		วิธีการจัดการขยะมูลฝอย (แห่ง)							
	อปท.เจ้าของ	เอกชนเจ้าของ	เทกอง	เทกองควบคุม	เตาเผาขยะ	ฝังกลบ	RDF	ผสมผสาน	ผลิตไฟฟ้า	อื่นๆ
อุทัยธานี	ทม.อุทัยธานี					✓				
	ทต.ลานสัก			✓						
	ทต.เมืองการุ้ง			✓						
	ทต.บ้านไร่			✓						
	อบต.ไผ่เขียว			✓						

ที่มา : *สำนักงานส่งเสริมการปกครองท้องถิ่นจังหวัดอุทัยธานี*

วิเคราะห์ศักยภาพในการบริหารจัดการขยะมูลฝอยของจังหวัด

(๑) สำนักงานสิ่งแวดล้อมภาค ๔ จังหวัดนครสวรรค์ ได้ลงพื้นที่ตรวจติดตามการดำเนินงานขององค์กรปกครองส่วนท้องถิ่นที่มีสถานที่กำจัดขยะมูลฝอยในพื้นที่จังหวัดอุทัยธานี จำนวน ๔ แห่ง ผลปรากฏว่าจังหวัดอุทัยธานีไม่มีขยะตกค้างแต่อย่างใด

สถานที่กำจัดขยะมูลฝอยในพื้นที่จังหวัดอุทัยธานีมีจำนวน ๔ แห่ง ได้แก่

๑) สถานที่กำจัดขยะมูลฝอยของเทศบาลตำบลบ้านไร่ ตั้งอยู่หมู่ที่ ๔ ตำบลบ้านไร่ อำเภอบ้านไร่ วิธีการกำจัดขยะมูลฝอยโดยการเทกองควบคุม

๒) สถานที่กำจัดขยะมูลฝอยของเทศบาลตำบลลานสักตั้งอยู่หมู่ที่ ๒ ตำบลลานสัก อำเภอลานสัก วิธีการกำจัดขยะมูลฝอยโดยการเทกองควบคุม

๓) สถานที่กำจัดขยะมูลฝอยขององค์การบริหารส่วนตำบลไผ่เขียว อำเภอสว่างอารมณ์ วิธีการกำจัดขยะมูลฝอยโดยการเทกองควบคุม

๔) สถานที่กำจัดขยะมูลฝอยของเทศบาลเมืองอุทัยธานีตั้งอยู่หมู่ที่ ๔ ตำบลหลุมเข้า อำเภอหนองขาหย่าง วิธีการกำจัดขยะมูลฝอยแบบบ่อฝังกลบถูกหลักสุขาภิบาล

(๒) จังหวัดอุทัยธานีมีกลุ่มพื้นที่ในการจัดการมูลฝอย (Clusters) จำนวน ๑ กลุ่ม โดยเทศบาลเมืองอุทัยธานีเป็นเจ้าภาพหลัก และมีองค์กรปกครองส่วนท้องถิ่นที่เข้าร่วมกลุ่ม จำนวน ๒๑ แห่ง และได้ดำเนินการจัดทำแผนการดำเนินงาน โดยผ่านการพิจารณาจากคณะกรรมการจัดการสิ่งปฏิกูลและมูลฝอยจังหวัดอุทัยธานี เมื่อวันที่ ๑๘ มีนาคม ๒๕๖๓

(๓) ขยะมูลฝอยติดเชื้อ การจัดการขยะมูลฝอยติดเชื้อในจังหวัดอุทัยธานี มีการจัดการแบบถูกหลักวิชาการ โดยการรวบรวมและส่งไปกำจัดในสถานที่กำจัดขยะมูลฝอยติดเชื้อ ที่ได้รับอนุญาตและควบคุมโดยกระทรวงสาธารณสุขอย่างเคร่งครัด

(๔) ของเสียอันตรายจากชุมชน จังหวัดอุทัยธานีได้มอบหมายให้องค์การบริหารส่วนจังหวัดอุทัยธานีเป็นเจ้าภาพในการจัดตั้งศูนย์รวบรวมขยะอันตรายชุมชนจังหวัดอุทัยธานี โดยให้องค์กรปกครองส่วนท้องถิ่น จำนวน ๖๓ แห่ง รวบรวมขยะอันตรายชุมชนจากในพื้นที่นำส่งเก็บรวบรวมไว้ที่ศูนย์รวบรวมขยะอันตรายชุมชน ระหว่างวันที่ ๒๕ ถึงสิ้นเดือนของทุกเดือน เพื่อรวบรวมและนำไปกำจัดอย่างถูกหลักวิชาการ

(๕) โครงการ/การดำเนินการจัดการขยะมูลฝอยที่เป็นต้นแบบ (Best Practice) ของจังหวัดอุทัยธานีได้แก่

- องค์การบริหารส่วนตำบลหนองสรวง อำเภอหนองฉาง ได้จัดตั้งศูนย์เรียนรู้การจัดการสิ่งแวดล้อม และได้รับรางวัลชนะเลิศในการคัดเลือกองค์กรปกครองส่วนท้องถิ่นตามโครงการอุทัยธานีเมืองสะอาดเมื่อปีงบประมาณ พ.ศ. ๒๕๖๑ และได้รับการคัดเลือกให้เป็นองค์กรปกครองส่วนท้องถิ่นที่มีผลการปฏิบัติงานดีเด่น ประจำปีงบประมาณ พ.ศ. ๒๕๖๒ด้านการบริหารจัดการขยะมูลฝอยชุมชน

- เทศบาลตำบลเขาบางแกรก อำเภอหนองฉาง เป็นศูนย์เรียนรู้ด้านการจัดการขยะรีไซเคิล โดยการจัดทำโครงการลดคัดแยกและใช้ประโยชน์จากขยะมูลฝอยชุมชน และมีการจัดตั้งกองทุนฌาปนกิจสงเคราะห์จากขยะรีไซเคิล ปัจจุบันมีสมาชิกเข้าร่วมกองทุน จำนวน ๑,๑๒๗ ราย และมีรายได้จากการนำขยะไปขายได้ เป็นเงิน ๑,๔๒๖,๑๙๒ บาท

- องค์การบริหารส่วนตำบลหนองกลางดง อำเภอทัพทัน เป็นศูนย์เรียนรู้ด้านขยะรีไซเคิล และได้รับรางวัลรองชนะเลิศ อันดับที่ ๒ ในการคัดเลือกองค์กรปกครอง ส่วนท้องถิ่นตามโครงการอุทัยธานีเมืองสะอาด เมื่อปีงบประมาณ พ.ศ. ๒๕๖๑

- องค์การบริหารส่วนตำบลประดู่ยืน อำเภอลานสัก เป็นศูนย์เรียนรู้ในการรณรงค์การจัดการขยะมูลฝอยชุมชนเป็นชุมชนไร้ถัง และได้รับรางวัลรองชนะเลิศ อันดับที่ ๑ ในการคัดเลือกองค์กรปกครองส่วนท้องถิ่นตามโครงการอุทัยธานีเมืองสะอาด เมื่อปีงบประมาณ พ.ศ. ๒๕๖๑

- เทศบาลตำบลหนองฉาง อำเภอหนองฉางได้รณรงค์ตลาดให้เป็นตลาดปลอดโฟม

(๖) จังหวัดอุทัยธานีได้รับรางวัลรองชนะเลิศ อันดับที่ ๒ ระดับกลุ่มจังหวัดขนาดเล็กที่มีการจัดการขยะมูลฝอยชุมชน "จังหวัดสะอาด" ระดับ ประเทศ ประจำปี พ.ศ.๒๕๖๑

(๗) ปีงบประมาณ พ.ศ. ๒๕๖๒ ได้รับการจัดสรรงบประมาณเงินอุดหนุนเฉพาะกิจโครงการส่งเสริมและสนับสนุนการจัดการสิ่งปฏิกูลและขยะมูลฝอย (ค่าครุภัณฑ์) รวมทั้งสิ้น ๗,๒๐๐,๐๐๐ บาท ให้แก่ เทศบาลตำบลเมืองการุ้ง เทศบาลตำบลบ้านไร่ องค์การบริหารส่วนตำบลหนองจอก

(๘) จังหวัดอุทัยธานีได้รับรางวัลชมเชย จังหวัดที่มีการจัดการขยะมูลฝอยชุมชน “จังหวัดสะอาด” ระดับประเทศ ประจำปี พ.ศ. ๒๕๖๒” ในระดับกลุ่มจังหวัดขนาดเล็ก

(๙) จังหวัดอุทัยธานีไม่มีประเด็นการร้องเรียนที่สำคัญเกี่ยวกับการบริหารจัดการขยะมูลฝอยในพื้นที่แต่อย่างใด

(๑๐) ปัญหา ข้อจำกัดในการดำเนินการจัดการขยะ เช่น สถานที่กำจัดขยะเดิมใกล้จะเต็มความจุและยังไม่สามารถหาสถานที่ใหม่ได้ / หากจัดการขยะแบบรวมกลุ่ม ต้องใช้งบประมาณค่อนข้างมาก เนื่องจากระยะในการขนส่งห่างกันมาก ตลอดจนองค์กรปกครองส่วนท้องถิ่นที่มีบ่อขยะเป็นของตนเองแบบเทกอง ยังขาดงบประมาณในการจัดการขยะมูลฝอย และงบประมาณในการปรับปรุงบ่อขยะให้เป็นแบบเทกองควบคุม

(๑๑) การดำเนินงานขยะมูลฝอยในช่วงการแพร่ระบาดของโรคติดเชื้อไวรัสโคโรนา ๒๐๑๙ (COVID-๑๙) ก่อให้เกิดมูลฝอยที่เกิดจากมาตรการควบคุมและป้องกันการแพร่ระบาดของโรคติดเชื้อไวรัสโคโรนา ๒๐๑๙ (COVID-๑๙) จังหวัดอุทัยธานีได้ประชาสัมพันธ์ให้องค์กรปกครองส่วนท้องถิ่นดำเนินการตามคำแนะนำของกรมอนามัยอย่างเคร่งครัด พร้อมทั้งให้องค์กรปกครองส่วนท้องถิ่นจัดตั้งถังขยะติดเชื้อ (สีแดง) สำหรับทิ้งหน้ากากอนามัยและหน้ากากผ้า ถ้าเป็นหน้ากากอนามัยที่ติดเชื้อจะนำส่งไปกำจัดรวมกับขยะติดเชื้อของโรงพยาลส่งเสริมสุขภาพตำบลในแต่ละพื้นที่

การดำเนินงานในเรื่องของการบริหารจัดการขยะมูลฝอยของจังหวัดอุทัยธานี มีความก้าวหน้าอย่างเป็นลำดับ จังหวัดอุทัยธานีได้ดำเนินการจัดทำแผนปฏิบัติการจัดการขยะมูลฝอยชุมชน “จังหวัดสะอาด” ประจำปี ๒๕๖๓ เพื่อเป็นกรอบทิศทางให้ส่วนราชการระดับจังหวัด อำเภอ และองค์กรปกครองส่วนท้องถิ่นนำไปปฏิบัติให้เกิดเป็นรูปธรรม พร้อมทั้ง ให้อำเภอ และองค์กรปกครองส่วนท้องถิ่นจัดทำแผนปฏิบัติการจัดการขยะมูลฝอยชุมชนในระดับอำเภอ และระดับองค์กรปกครองส่วนท้องถิ่นให้สอดคล้องกับแผนปฏิบัติการจัดการขยะมูลฝอยชุมชน “จังหวัดสะอาด” ประจำปี ๒๕๖๓ จังหวัดอุทัยธานี และได้มีการจัดทำบันทึกข้อตกลงความร่วมมือการบริหารจัดการขยะมูลฝอย “จังหวัดสะอาด” ๓Rs– ประชารัฐ กับส่วนราชการ และองค์กรปกครองส่วนท้องถิ่นทุกแห่ง เพื่อดำเนินการให้บรรลุวัตถุประสงค์ตามนโยบายที่กำหนดไว้ดังนี้

- ด้านการบริหารจัดการ: องค์กรปกครองส่วนท้องถิ่น จำนวน ๖๓ แห่ง ได้นำเข้าข้อมูลด้านการจัดการขยะมูลฝอยในระบบสารสนเทศด้านการจัดการขยะมูลฝอยขององค์กรปกครองส่วนท้องถิ่นครบถ้วนทุกแห่ง ตั้งแต่เดือนตุลาคม ๒๕๖๒ ถึงเดือนสิงหาคม ๒๕๖๓ และจังหวัดอุทัยธานีดำเนินการจัดประชุมคณะกรรมการสิ่งปฏิกูลและมูลฝอยจังหวัดอุทัยธานีไปแล้ว จำนวน ๕ ครั้ง เพื่อพิจารณาการรวมกลุ่มพื้นที่ในการบริหารจัดการขยะมูลฝอย และ เรื่องอื่น ๆ ที่เกี่ยวข้อง

- ด้านการจัดการขยะต้นทาง: องค์กรปกครองส่วนท้องถิ่น จำนวน ๖๓ แห่ง ได้ออกข้อบัญญัติ/เทศบัญญัติการจัดการขยะมูลฝอยแล้ว จำนวน ๖๐ แห่ง คิดเป็นร้อยละ ๙๕.๒๔ คงเหลืออีก ๓ แห่ง

และได้ดำเนินการบริหารจัดการขยะเปียกโดยการจัดทำถังขยะเปียกในครัวเรือน และพื้นที่ในเขตเมือง และกึ่งเมือง ได้จัดทำถังขยะเปียกรวมหรือสถานที่รวมขยะเปียกไว้ เช่น องค์การบริหารส่วนตำบลหนองสรวง อำเภอหนองฉาง ได้ดำเนินการจัดทำถังขยะเปียกรวมไว้ที่ศูนย์สิ่งแวดล้อม และมีครัวเรือนบางส่วนมีการจัดการขยะเปียกด้วยการนำไปเลี้ยงสัตว์ เช่น เลี้ยงเป็ด เลี้ยงไก่ เลี้ยงไส้เดือน เลี้ยงปลา เลี้ยงหมู เป็นต้น โดยมีครัวเรือนที่เข้าร่วมเป็นอาสาสมัครท้องถิ่นรักษ์โลก จำนวน ๔๘,๘๘๒ ครัวเรือน คิดเป็นร้อยละ ๖๐.๐๑ เพื่อดำเนินการกิจกรรมเกี่ยวกับสิ่งแวดล้อมที่เป็นประโยชน์กับท้องถิ่น และจัดกิจกรรมรณรงค์ ๓ช : ใช้น้อย ใช้ซ้ำ นำกลับมาใช้ใหม่ หรือ ๓Rs: Reduce Reuse Recycle ให้เป็นรูปธรรมและเกิดผลสัมฤทธิ์

- ด้านการจัดการขยะกลางทาง: องค์กรปกครองส่วนท้องถิ่นได้จัดภาชนะรองรับขยะมูลฝอยแบบแยกประเภทในชุมชนที่สาธารณะ จำนวน ๒๓๓ แห่ง และได้จัดตั้งจำนวน ๒๔๐ จุด คิดเป็นร้อยละ ๑๐๓ และมีองค์กรปกครองส่วนท้องถิ่นที่ดำเนินการเก็บขนขยะ จำนวน ๒๕ แห่ง ได้มีการวางระบบการเก็บขนขยะมูลฝอยให้สอดคล้องกับพื้นที่ ทั้ง ๒๕ แห่ง คิดเป็นร้อยละ ๑๐๐ จังหวัดอุทัยธานีมีหมู่บ้าน/ชุมชน จำนวน ๖๙๘ หมู่บ้าน/ชุมชน ได้มีการจัดตั้ง “จุดรวบรวมขยะอันตรายชุมชน จำนวน ๖๙๘ หมู่บ้าน/ชุมชน ครบทุกหมู่บ้าน/ชุมชน คิดเป็นร้อยละ ๑๐๐

- ด้านการจัดการขยะปลายทาง: องค์การบริหารส่วนจังหวัดอุทัยธานี ได้รวบรวมขยะอันตรายชุมชนไว้ที่ศูนย์รวบรวมขยะอันตราย จำนวน ๑๐.๙๒๐ ตัน ซึ่งขณะนี้อยู่ระหว่างดำเนินการจัดซื้อจัดจ้างเอกชนในการนำขยะอันตรายชุมชนไปกำจัดอย่างถูกหลักวิชาการ

โครงการตามแผนปฏิบัติราชการประจำปีงบประมาณ พ.ศ. ๒๕๖๓ ที่เกี่ยวข้องกับการบริหารจัดการขยะมูลฝอยของจังหวัดที่สำคัญ ได้แก่

แผนงาน/โครงการ	การดำเนินการ
๑. จัดทำแผนปฏิบัติการจัดการขยะมูลฝอยชุมชน “จังหวัดสะอาด” ประจำปี ๒๕๖๓	เพื่อเป็นกรอบทิศทาง ให้ส่วนราชการระดับจังหวัด อำเภอ และองค์กรปกครองส่วนท้องถิ่นนำไปปฏิบัติให้เกิดรูปธรรม
๒. ลงนามในบันทึกข้อตกลงความร่วมมือ (MOU)	จัดทำบันทึกข้อตกลงความร่วมมือการบริหารจัดการขยะมูลฝอย “จังหวัดสะอาด” ๓Rs – ประชารัฐ กับส่วนราชการ และองค์กรปกครองส่วนท้องถิ่นทุกแห่ง เพื่อดำเนินการให้บุลุวัตถุประสงค์ตามนโยบายที่กำหนด
๓. การจัดการขยะที่ต้นทาง	เน้นย้ำให้องค์กรปกครองส่วนท้องถิ่นจัดกิจกรรมรณรงค์ ๓ช : ใช้น้อย ใช้ซ้ำ นำกลับมาใช้ใหม่ หรือ ๓Rs: Reduce Reuse Recycle ให้เป็นรูปธรรมและเกิดผลสัมฤทธิ์ เช่น โครงการอบรมให้ความรู้กับผู้นำชุมชน ผู้นำหมู่บ้าน ประชาชนในเขตพื้นที่ให้ทราบถึงแนวทาง ขั้นตอนในการคัดแยก โดยการเก็บขยะตามหลักการ ๓ช กิจกรรมแยกขยะที่ศูนย์ธนาคารขยะรีไซเคิล เป็นต้น

- **<u>ด้านเกษตร</u>**

การใช้ประโยชน์ที่ดิน หากพิจารณาการใช้ประโยชน์ที่ดิน ปี พ.ศ. ๒๕๕๘ – ๒๕๖๒ พบว่า เป็นเนื้อที่ป่ามากที่สุด ๒,๑๓๖,๗๔๑ ไร่ คิดเป็นร้อยละ ๕๐.๗๙ รองลงมาคือ พืชไร่ ๗๖๓,๓๖๔ ไร่ คิดเป็นร้อยละ ๑๘.๑๔ ที่นา ๖๔๖,๘๕๑ ไร่ คิดเป็นร้อยละ ๑๕.๓๗ ไม้ผลและไม้ยืนต้น ๑๑๖,๒๐๓ ไร่ คิดเป็นร้อยละ ๒.๗๖ ในขณะที่เนื้อที่อื่นๆ ๘๙,๔๙๔ ไร่ คิดเป็นร้อยละ ๒.๑๒ และเนื้อที่นอกภาคเกษตร ๔๔๒,๕๖๒ ไร่ คิดเป็นร้อยละ ๑๐.๕๒ จากเนื้อที่ทั้งหมด ๔,๒๐๖,๔๐๔ ไร่ อย่างไรก็ดี เนื้อที่การใช้ประโยชน์ในภาคเกษตรค่อนข้างคงที่ไม่เปลี่ยนแปลงมากนักในขณะที่ เนื้อที่ใช้ประโยชน์นอกภาคเกษตร มีแนวโน้มลดลง ในขณะที่เนื้อที่ป่าไม้มีแนวโน้มเพิ่มขึ้น

มูลค่าทางเศรษฐกิจด้านการเกษตร ภาคการเกษตรเป็นภาคหนึ่งที่มีความสำคัญต่อเศรษฐกิจของจังหวัดอุทัยธานี ปี พ.ศ. ๒๕๖๑ มีมูลค่าผลิตภัณฑ์มวลรวมจังหวัดแบบปริมาณลูกโซ่ (ปีอ้างอิง พ.ศ.๒๕๔๕) ในสาขาเกษตรกรรมการล่าสัตว์ การป่าไม้และสาขาการประมงอยู่ที่ ๔,๕๒๗ ล้านบาท

ในช่วงหลายปีที่ผ่านมาจังหวัดประสบกับปัญหาการฟื้นตัวทางเศรษฐกิจจากปัญหาน้ำท่วม และปัญหาภัยแล้งทำให้อัตราการขยายตัวของภาคการเกษตรยังคงชะลอตัวประกอบกับสภาพอากาศแปรปรวน พื้นที่การเพาะปลูกเพิ่มขึ้น และ/หรือลดลงเนื่องจากมีการจัดโซนนิ่งการเพาะปลูกพืช (Agri map) เพื่อให้เหมาะสมกับสภาพพื้นที่นอกจากนี้ปริมาณน้ำสำหรับการเกษตรไม่เพียงพอต่อการเพาะปลูก จึงส่งผลให้ในปี พ.ศ. ๒๕๕๘ - ๒๕๕๙ อัตราการขยายตัว GPP ภาคเกษตรกรรมมีแนวโน้มลดลงอย่างต่อเนื่อง และเริ่มมีแนวโน้มสูงขึ้นในปี ๒๕๖๐

จากข้อมูล พบว่าจังหวัดอุทัยธานี มีการผลิตข้าวมากกว่าสินค้าเกษตรอื่นๆ รองลงมา คือ อ้อย โรงงานและมันสำปะหลัง นอกจากนี้ ยังมีสินค้าเกษตรรอง ได้แก่ ข้าวโพดเลี้ยงสัตว์ และสับปะรดโรงงาน อย่างไรก็ตาม การผลิตในภาคการเกษตรจำเป็นต้องมีน้ำ ซึ่งเป็นปัจจัยที่สำคัญในการผลิตและใช้ในปริมาณมาก ในขณะที่จังหวัดประสบปัญหาเรื่องภัยแล้งสลับกับน้ำท่วมเกือบทุกปี ทำให้มีอัตราการผลิตที่ขึ้นๆ ลงๆ เนื่องจากพืชผลเสียหาย และขึ้นอยู่กับว่าปีนั้นประสบปัญหาในแต่ละพื้นที่มากน้อยเพียงใด ดังนั้นการบริหารจัดการน้ำที่เหมาะสมก็จะช่วยบรรเทาภาวะดังกล่าวได้ นอกจากนี้หากพิจารณาราคาเฉลี่ยพืชหลักที่ขายได้ พบว่า ราคาไม่คงที่ขึ้นกับคุณภาพพืชผล และความต้องการของตลาดเป็นหลักโดยผู้ซื้อเป็นผู้กำหนดราคา

ภาคเกษตรส่วนใหญ่พึ่งพิงพืชหลักเพียงไม่กี่ชนิด ได้แก่ ข้าว มันสำปะหลัง อ้อย ข้าวโพดเลี้ยงสัตว์ และสับปะรดโรงงาน นอกจากนี้หากมีการวิเคราะห์ต้นทุนการผลิตและผลตอบแทนสุทธิพืชเศรษฐกิจดังกล่าวก็จะเป็นสิ่งที่ช่วยเสริมให้การวิเคราะห์ข้อมูลมีความสมบูรณ์มากยิ่งขึ้น เนื่องจากจะทำให้ทราบถึงกำไร-ขาดทุนของพืชแต่ละชนิดซึ่งจะช่วยให้สามารถวางแผนการผลิตได้เหมาะสมและมีประสิทธิภาพมากขึ้น

ภาพที่ ๒๙ การใช้ที่ดิน พ.ศ. ๒๕๕๖-๒๕๖๐

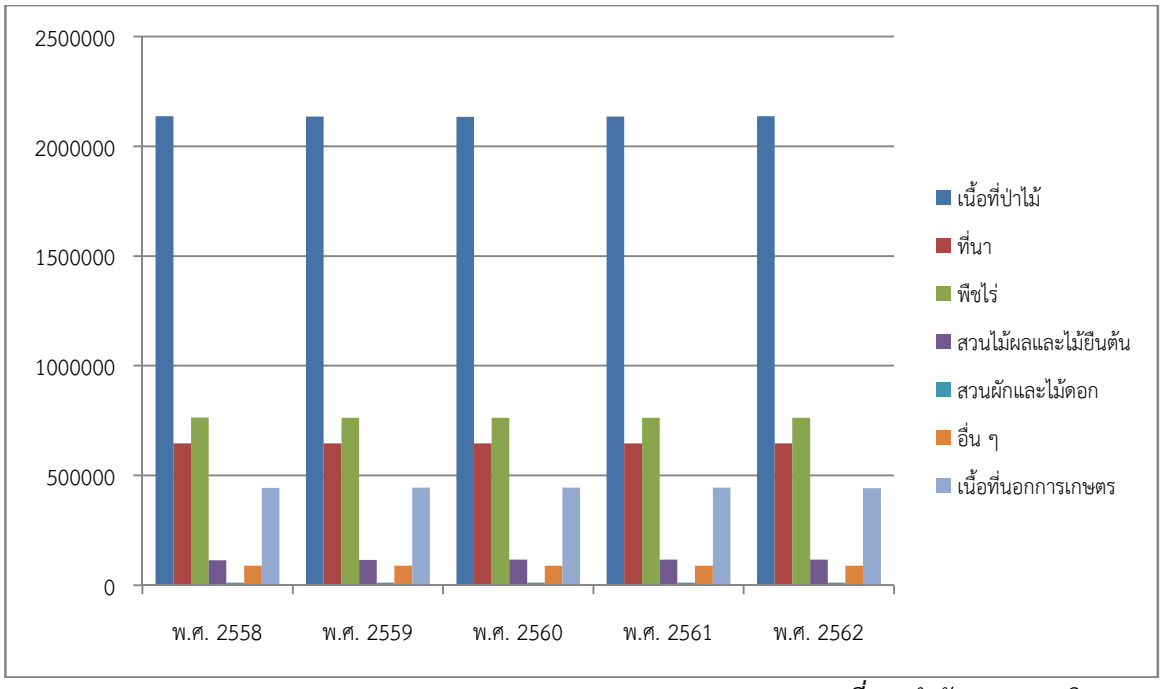

ที่มา: *สำนักงานเศรษฐกิจการเกษตร*

ภาพที่ ๓๐ สัดส่วนการใช้ประโยชน์ที่ดิน พ.ศ. ๒๕๖๑

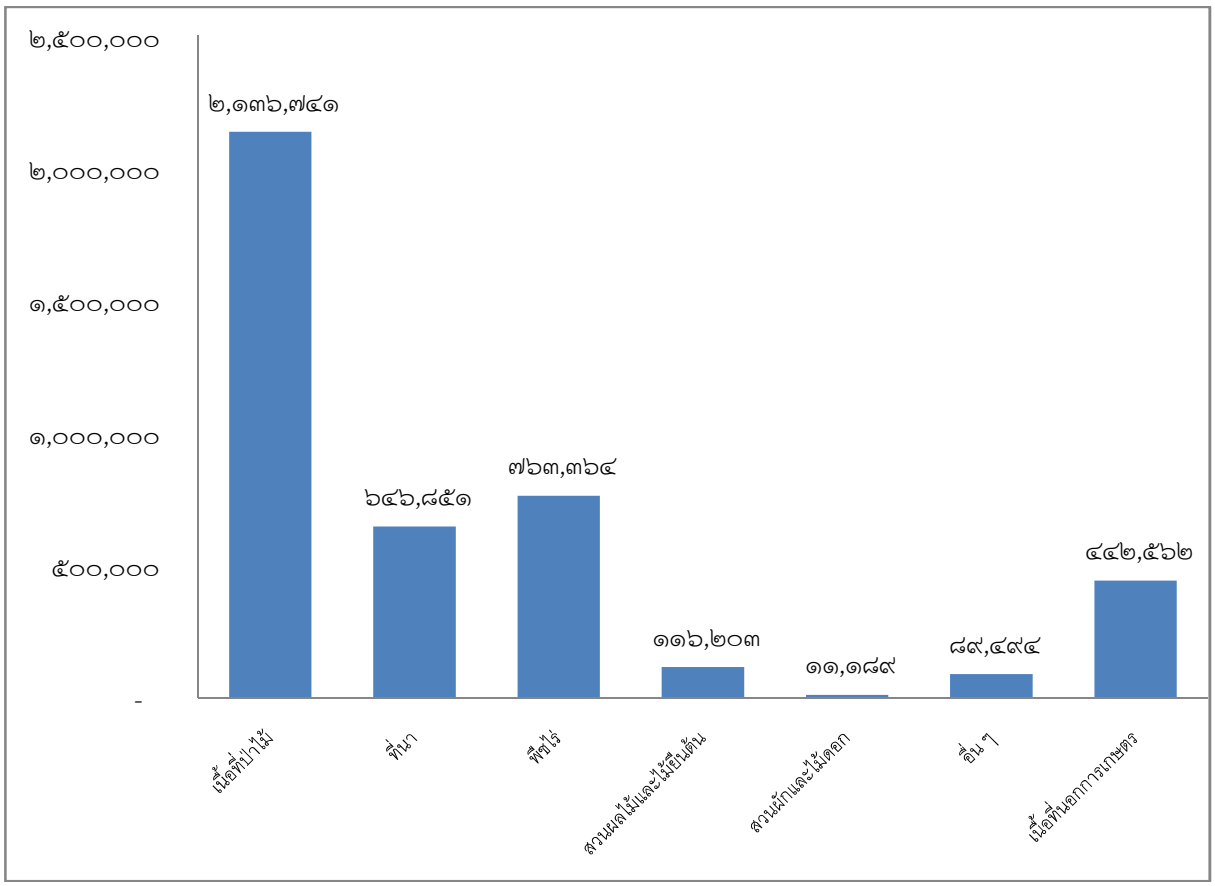

ที่มา: *สำนักงานเศรษฐกิจการเกษตร*

ภาพที่ ๓๑ อัตราการขยายตัว GPP ภาคเกษตรกรรม ของจังหวัดอุทัยธานี

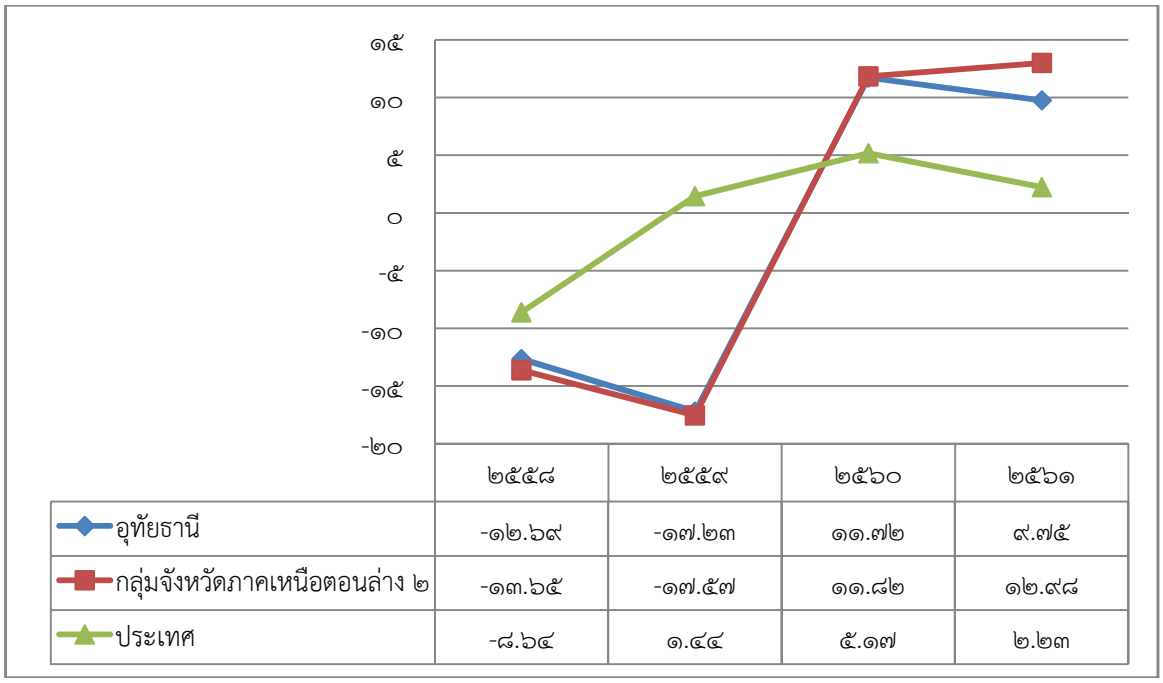

	๒๕๕๘	๒๕๕๙	๒๕๖๐	๒๕๖๑
อุทัยธานี	-๑๒.๖๙	-๑๗.๒๓	๑๑.๗๒	๙.๗๕
กลุ่มจังหวัดภาคเหนือตอนล่าง ๒	-๑๓.๖๕	-๑๗.๕๗	๑๑.๘๒	๑๒.๙๘
ประเทศ	-๘.๖๔	๑.๔๔	๕.๑๗	๒.๒๓

ภาพที่ ๓๒ มูลค่า GPP ภาคการเกษตร จังหวัดอุทัยธานี

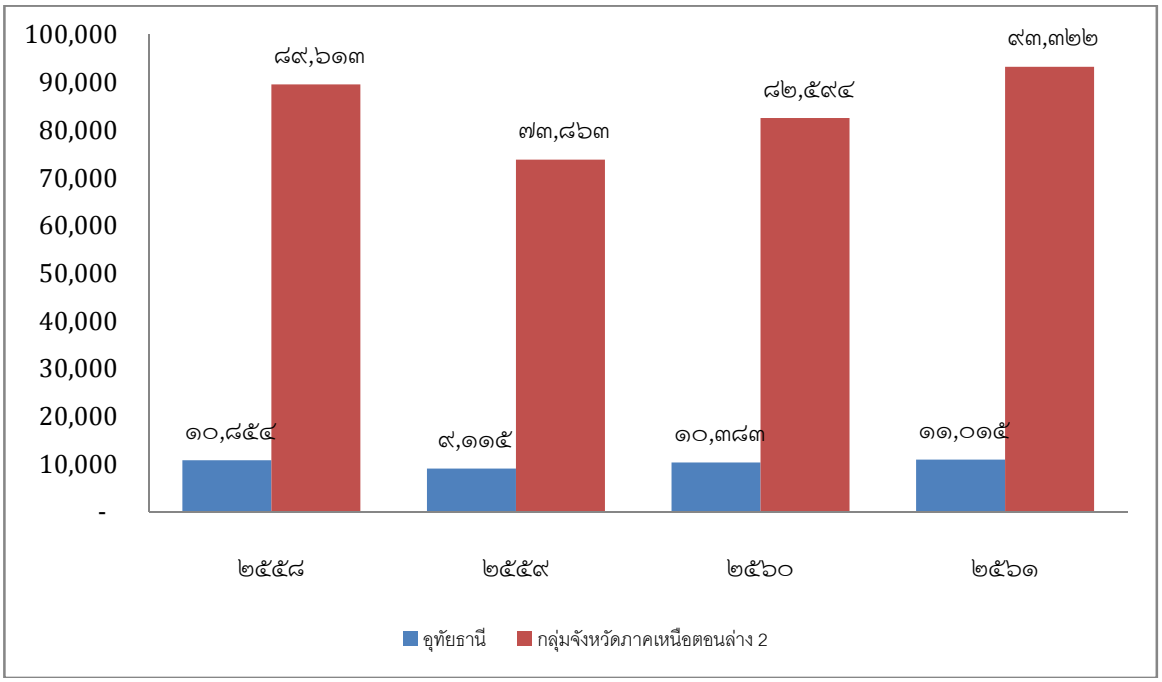

ภาพที่ ๓๓ เนื้อที่เก็บเกี่ยว (ไร่) พืชที่สำคัญของจังหวัดอุทัยธานี

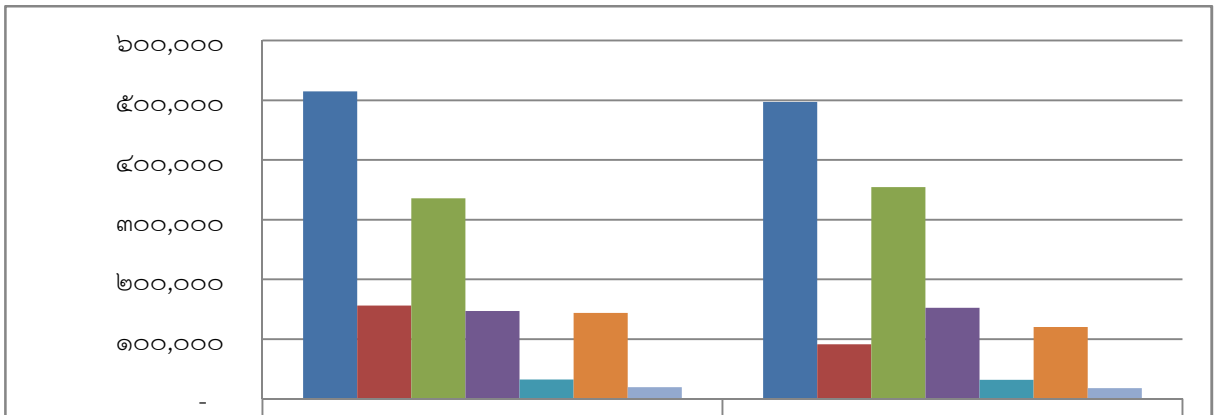

	พ.ศ. ๒๕๖๑	พ.ศ. ๒๕๖๒
ข้าวนาปี	๕๑๔,๙๑๕	๔๙๗,๒๗๒
ข้าวนาปรัง	๑๕๕,๙๒๕	๙๐,๙๒๒
อ้อยโรงงาน	๓๓๕,๙๑๓	๓๕๔,๒๒๓
มันสำปะหลัง	๑๔๗,๐๐๖	๑๕๒,๐๕๕
ยางพารา	๓๑,๙๓๐	๓๑,๘๐๙
ข้าวโพดเลี้ยงสัตว์	๑๔๓,๖๙๔	๑๒๐,๒๙๒
สับปะรดโรงงาน	๑๙,๑๗๔	๑๗,๔๔๓

ที่มา: *รายงานสถิติจังหวัดอุทัยธานี พ.ศ.๒๕๖๑ สำนักงานสถิติจังหวัดอุทัยธานี*

ภาพที่ ๓๓ ผลผลิตเฉลี่ยต่อไร่ (ก.ก.) พืชที่สำคัญของจังหวัดอุทัยธานี

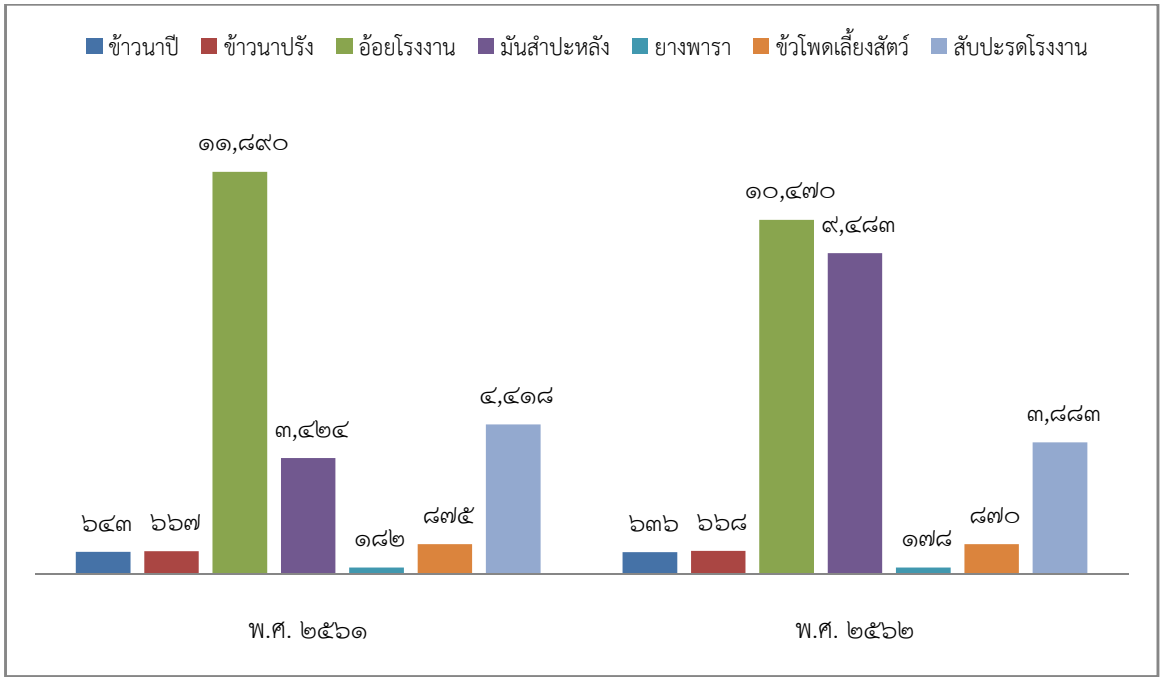

ที่มา: *รายงานสถิติจังหวัดอุทัยธานี พ.ศ.๒๕๖๑ สำนักงานสถิติจังหวัดอุทัยธานี*

ด้านการเกษตร (เกษตรอินทรีย์/เกษตรปลอดภัย)

จากสภาพภูมิศาสตร์และภูมิสังคมของจังหวัดอุทัยธานี เป็นเมืองที่เงียบสงบการดำเนินชีวิตที่เรียบง่าย มีแหล่งชุมชน วัฒนธรรม และชาติพันธุ์หลากหลาย ทรัพยากรธรรมชาติอุดมสมบูรณ์ ประชากรส่วนใหญ่ประกอบอาชีพการเกษตร มีทั้งข้าว พืชไร่ ไม้ผล พืชผัก พืชสมุนไพร ป่าธรรมชาติ และป่าชุมชน เหมาะสมที่จะพัฒนาให้เป็นแห่งท่องเที่ยว เชิงเกษตร เชิงธรรมชาติ ควบคู่กับการผลิตสินค้าที่มุ่งสู่ความปลอดภัย และเกษตรอินทรีย์เพื่อต้อนรับนักท่องเที่ยว และผู้บริโภคทั่วไปทั้งในและต่างจังหวัด ซึ่งสอดคล้องกับวิสัยทัศน์ของจังหวัด “เมืองท่องเที่ยวเชิงนิเวศ เกษตรปลอดภัย สังคมอุทัยผาสุก”

สถานการณ์ปัจจุบัน จังหวัดอุทัยธานี มีพื้นที่เกษตรปลอดภัยและเกษตรอินทรีย์ที่เข้าสู่ระบบมาตรฐาน รวมทั้งสิ้น ๔๓,๐๐๐ ไร่ แยกเป็น

๑) เกษตรปลอดภัย ๔๐,๐๐๐ ไร่

๒) เกษตรอินทรีย์ ๓,๐๐๐ ไร่

และมีแนวโน้มขยายตัวเพิ่มขึ้นทุกปี โดยได้ตั้งเป้าหมายขยายตัวการผลิตเกษตรทั้ง ๒ รูปแบบ ไม่น้อยกว่าปีละ ๒,๐๐๐ ไร่ โดยมุ่งเน้นกลุ่มเป้าหมายในเกษตรกรที่ทำการเกษตรผสมผสาน เกษตรทฤษฎีใหม่ เกษตรไร้สาร และเกษตรอินทรีย์ ที่กระจายอยู่ในแต่ละอำเภอ ประกอบกับแผนพัฒนาเศรษฐกิจและสังคมแห่งชาติ ฉบับที่ ๑๒ และนโยบายของกระทรวงเกษตรและสหกรณ์ได้กำหนดแนวทางการขับเคลื่อนเกษตรกรรมยั่งยืน ปี ๒๕๖๔ พื้นที่ทั้งประเทศไม่น้อยกว่า ๕ ล้านไร่ เกษตรอินทรีย์ไม่น้อยกว่า ๑ ล้านไร่ ซึ่งจังหวัดอุทัยธานีได้ลงนาม MOU ร่วมกับกลุ่มจังหวัดภาคเหนือตอนล่าง ๒ สิ้นปี ๒๕๖๔ เกษตรกรรมยั่งยืนไม่น้อยกว่า ๒๐,๐๐๐ ไร่ และเกษตรอินทรีย์ไม่น้อยกว่า ๗,๐๐๐ ไร่

ปัญหาการผลิตสินค้าปลอดภัยและสินค้าอินทรีย์ของจังหวัดในปัจจุบัน คือ ขาดการรวมกลุ่มที่เข้มแข็ง ขาดการพัฒนาการสร้างเครือข่ายที่เข้มแข็งและขาดการจัดฐานข้อมูลที่ชัดเจนทำให้เป็นอุปสรรคในการพัฒนาระบบการผลิตและการตลาดสินค้าเกษตรปลอดภัยสินค้าเกษตรอินทรีย์ของจังหวัด

แนวทางแก้ไข จังหวัดอุทัยธานี ได้บูรณาการหน่วยงานในสังกัดและนอกสังกัดกระทรวงเกษตรและสหกรณ์ร่วมกันกำหนดแนวทางการขับเคลื่อนยุทธศาสตร์เกษตรปลอดภัย เกษตรอินทรีย์ของจังหวัดให้บรรลุเป้าหมายระยะยาวอย่างครบวงจรตั้งแต่กระบวนการผลิตต้นทาง กลางทาง และปลายทาง โดยแบ่งการดำเนินงานเป็น ๒ ระยะ คือ

ระยะแรก ๒๕๖๓ – ๒๕๖๕ มุ่งเน้นพัฒนาศักยภาพการรวมกลุ่มการผลิตพัฒนาเครือข่ายที่เข้มแข็ง การรวบรวมผลผลิต และตลาดจำหน่ายควบคู่กับขยายกลุ่มเป้าหมาย เพื่อเตรียมความพร้อมเข้าสู่ระบบมาตรฐานในระยะปรับเปลี่ยน

ระยะที่สอง ๒๕๖๖ – ๒๕๖๘ มุ่งเน้นการขยายพื้นที่การผลิตสินค้าสินค้าเกษตรปลอดภัยและเกษตรอินทรีย์ ให้เข้าสู่ระบบมาตรฐานสากลเพื่อเชื่อมโยงกับตลาดภายนอก และตลาดส่งออก

ปศุสัตว์

จังหวัดอุทัยธานี มีอาชีพการทำเกษตรควบคู่กับการทำปศุสัตว์เป็นส่วนใหญ่ในหลายๆพื้นที่ ฟาร์มทั้งขนาดเล็กไปจนถึงขนาดใหญ่ ดังจะเห็นได้จากกราฟแสดงจากข้อมูลปริมาณการผลิตสัตว์เศรษฐกิจที่สำคัญของจังหวัดอุทัยธานี นับตั้งแต่ปี พ.ศ. ๒๕๕๙ – ๒๕๖๒ ปริมาณผลผลิตสัตว์ที่สำคัญของจังหวัดอุทัยธานีลดลงอย่างชัดเจน โดยเฉพาะโค-กระบือ เนื่องจากจังหวัดอุทัยธานีประสบปัญหาภัยธรรมชาติในหลายพื้นที่ ได้แก่ อุทกภัย วาตภัย และภัยแล้ง ทำให้อัตราการผลิตปศุสัตว์ของจังหวัดได้รับผลกระทบค่อนข้างมาก โดยเฉพาะการเกิดอุทกภัย ในหลายหมู่บ้าน กระจายทั่วในหลายอำเภอของจังหวัดอุทัยธานี นับตั้งแต่ พ.ศ. ๒๕๕๗ เป็น

ต้นมา ทำให้เกิดความเสียหายกับภาคปศุสัตว์เป็นจำนวนมาก และทำให้สัตว์เสี่ยงต่อการเกิดโรคและการติดต่อของเชื้อโรคได้โดยง่าย ซึ่งจะพบรายงานการแพร่ระบาดของโรคปากเท้าเปื่อยและโรคคอตีบ คอบวม ในโค-กระบือที่ผ่านมา อีกเหตุผลหนึ่งในการลดลงของโคเนื้อและกระบือ ในช่วง ๒๕๖๐-๒๕๖๑ เกิดจากประเทศจีนมีความต้องการโคเนื้อ และกระบือ จากจังหวัดอุทัยธานีเพิ่มขึ้น แต่อย่างไรก็ดี ในปี พ.ศ. ๒๕๖๑ การผลิตปศุสัตว์มีแนวโน้มเพิ่มขึ้น ทั้งนี้มีสาเหตุจากโครงการส่งเสริมการเลี้ยงสัตว์ของภาครัฐ และการบริการผสมเทียมของเจ้าหน้าที่ในจังหวัดอุทัยธานี

ตารางที่ ๓๘ ผลผลิตสัตว์ (ตัว) ที่สำคัญของจังหวัดอุทัยธานีพ.ศ. ๒๕๕๙ – ๒๕๖๒

ปี	โค	กระบือ	สุกร	แพะ	ไก่	เป็ด
๒๕๕๙	๑๐,๘๖๔	๑๔,๓๔๖	๖๖,๐๘๑	๔,๓๔๖	๒,๒๑๖,๙๙๕	๑๙๑,๘๓๒
๒๕๖๐	๑๒,๐๙๖	๑๘,๐๓๙	๖๕,๙๒๒	๕,๖๒๖	๒,๗๐๐,๘๘๗	๒๖๙,๙๗๙
๒๕๖๑	๑๑,๖๗๓	๑๗,๘๕๘	๖๖,๒๑๙	๕,๕๑๙	๒,๓๖๗,๕๗๙	๒๐๓,๖๑๙
๒๕๖๒	๑๒,๒๕๓	๑๗,๘๓๗	๖๕,๔๔๐	๖,๕๖๖	๑,๖๕๕,๘๑๖	๑๓๕,๙๒๙

ภาพที่ ๓๔ ผลผลิตของโค กระบือ สุกร แพะ ไก่ และเป็ด (ตัว) ของจังหวัดอุทัยธานี ปี พ.ศ. ๒๕๕๙ – ๒๕๖๒

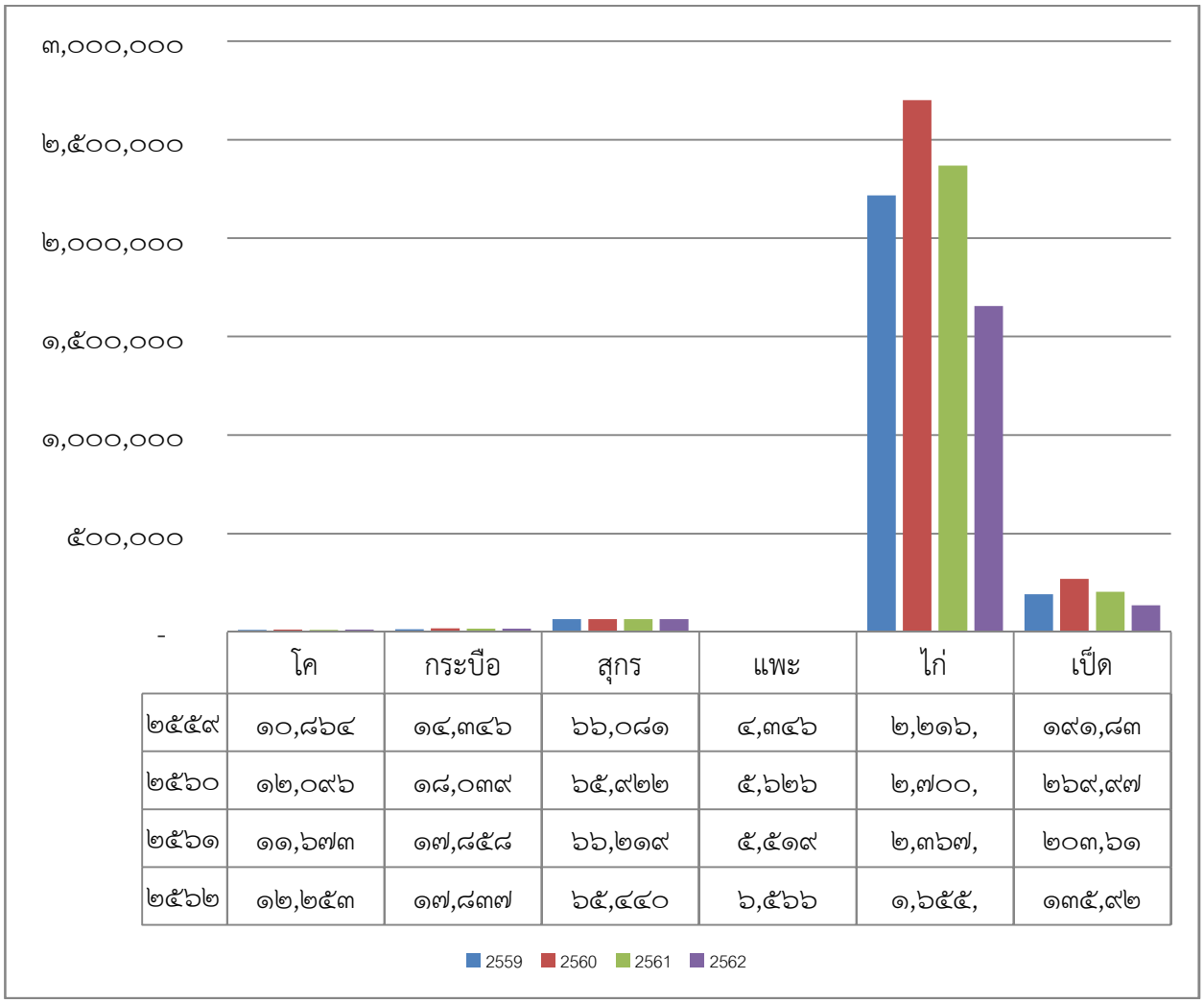

	โค	กระบือ	สุกร	แพะ	ไก่	เป็ด
๒๕๕๙	๑๐,๘๖๔	๑๔,๓๔๖	๖๖,๐๘๑	๔,๓๔๖	๒,๒๑๖,	๑๙๑,๘๓
๒๕๖๐	๑๒,๐๙๖	๑๘,๐๓๙	๖๕,๙๒๒	๕,๖๒๖	๒,๗๐๐,	๒๖๙,๙๗
๒๕๖๑	๑๑,๖๗๓	๑๗,๘๕๘	๖๖,๒๑๙	๕,๕๑๙	๒,๓๖๗,	๒๐๓,๖๑
๒๕๖๒	๑๒,๒๕๓	๑๗,๘๓๗	๖๕,๔๔๐	๖,๕๖๖	๑,๖๕๕,	๑๓๕,๙๒

โคเนื้อ กระบือ และไก่ โดยเฉพาะไก่แสมดำ จัดเป็นสัตว์ประจำท้องถิ่นที่สำคัญของจังหวัดอุทัยธานี สัตว์ท้องถิ่นเหล่านี้ถูกเลี้ยงในฟาร์มขนาดเล็ก และใหญ่ กระจายไปในแต่ละอำเภอของจังหวัดอุทัยธานี ในปี พ.ศ. ๒๕๖๒ พบว่า อำเภอทัพทันมีการเลี้ยงกระบือ มากที่สุด เป็นจำนวน ๕,๓๓๔ ตัว และอำเภอลานสักมีการเลี้ยงโคเนื้อ มากที่สุด เป็นจำนวน ๒,๓๑๓ ตัว สำหรับไก่มีการเลี้ยงสูงสุดในอำเภอบ้านไร่ มีปริมาณ ๗๒๒,๘๓๐ ตัว การที่อำเภอทัพทันเป็นจุดศูนย์กลางการผลิตกระบือนั้น มีปัจจัย ๓ ประการ ได้แก่ ประการแรก คือ สภาพพื้นที่ของอำเภอทัพทันเป็นพื้นที่ราบลุ่มทำนา และพื้นที่นิเวศจุดรวมของสายน้ำไม่เพียงทำให้เป็นแหล่งผลิตอาหารหยาบ เช่นหญ้า และฟางข้าว เป็นต้น ได้เท่านั้น แต่ยังทำให้หลายพื้นที่มีสภาพเป็นปลัก เหมาะสมสำหรับผลิตกระบือ อีกด้วย ดังจะเห็นจากอำเภอทัพทันเป็นแหล่งดั้งเดิมและภูมิปัญญาในการเลี้ยงกระบือมาตั้งแต่โบราณ ประการที่สอง คือ ตลาดปศุสัตว์โคกระบือที่หนองหญ้าปล้อง อ.ทัพทัน มีความเข้มแข็ง และเป็นที่รู้จักมาอย่างช้านานและประการที่สาม คือกระบือของจังหวัดอุทัยธานีเป็นควายลูกผสมระหว่างควายป่าจากห้วยขาแข้งกับกระบือของชาวบ้าน จึงมีอัตลักษณ์เฉพาะตัวใหญ่ โครงสร้างใหญ่ โครงการอนุรักษ์และพัฒนาพันธุกรรมของกระบือจึงเกิดขึ้นอย่างต่อเนื่อง

ภาพที่ ๓๕ การผลิตของโค, กระบือ และไก่ (ตัว) ในแต่ละอำเภอของจังหวัดอุทัยธานี ปี พ.ศ. ๒๕๖๒

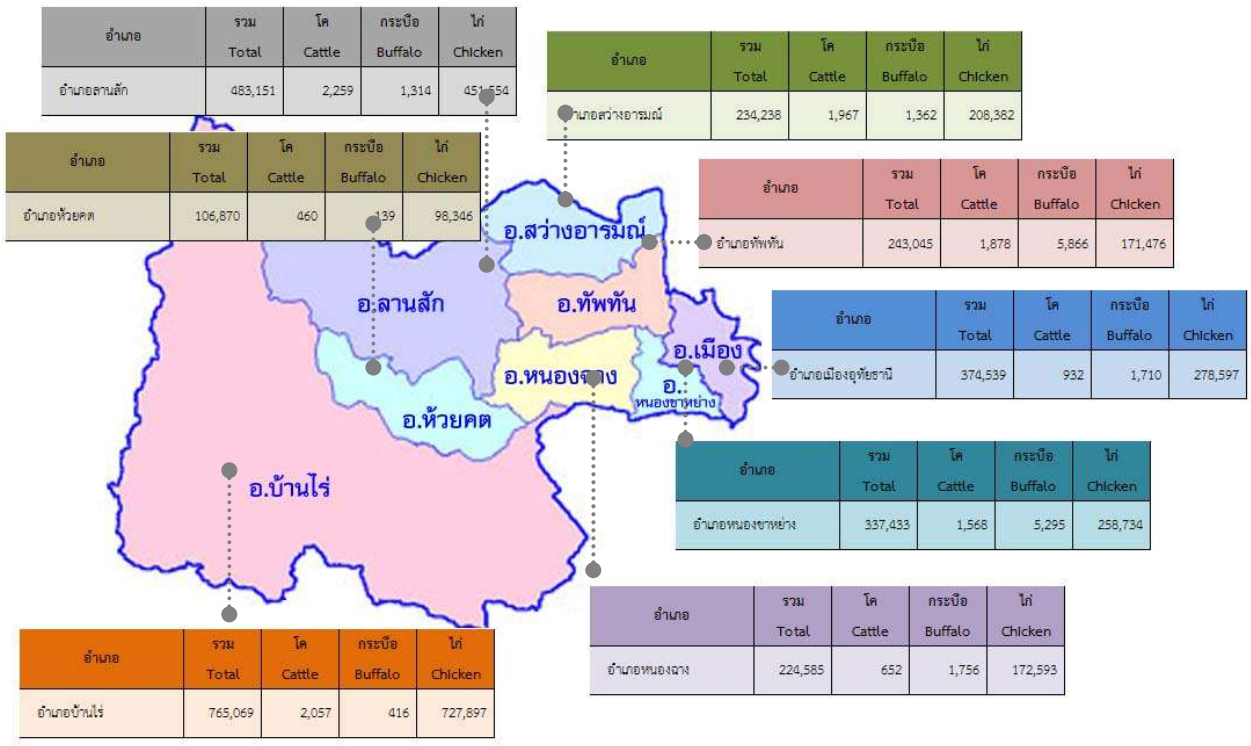

อำเภอ	รวม Total	โค Cattle	กระบือ Buffalo	ไก่ Chicken
อำเภอลานสัก	483,151	2,259	1,314	451,554

อำเภอ	รวม Total	โค Cattle	กระบือ Buffalo	ไก่ Chicken
อำเภอสว่างอารมณ์	234,238	1,967	1,362	208,382

อำเภอ	รวม Total	โค Cattle	กระบือ Buffalo	ไก่ Chicken
อำเภอห้วยคต	106,870	460	139	98,346

อำเภอ	รวม Total	โค Cattle	กระบือ Buffalo	ไก่ Chicken
อำเภอทัพทัน	243,045	1,878	5,866	171,476

อำเภอ	รวม Total	โค Cattle	กระบือ Buffalo	ไก่ Chicken
อำเภอเมืองอุทัยธานี	374,539	932	1,710	278,597

อำเภอ	รวม Total	โค Cattle	กระบือ Buffalo	ไก่ Chicken
อำเภอหนองขาหย่าง	337,433	1,568	5,295	258,734

อำเภอ	รวม Total	โค Cattle	กระบือ Buffalo	ไก่ Chicken
อำเภอหนองฉาง	224,585	652	1,756	172,593

อำเภอ	รวม Total	โค Cattle	กระบือ Buffalo	ไก่ Chicken
อำเภอบ้านไร่	765,069	2,057	416	727,897

การเลี้ยงสัตว์ประจำถิ่นทั้ง ๓ ชนิดนั้น มีรูปแบบเลี้ยงในฟาร์ม, ปล่อยแทะเล็ม และปล่อยตามทุ่งนาหลังเก็บเกี่ยวข้าว การเลี้ยงดังกล่าวจะกระจายตามแต่ละตำบลในจังหวัดอุทัยธานี ประเด็นนี้ที่ผ่านมาจะเป็นอุปสรรคต่อการพัฒนาปศุสัตว์อินทรีย์ การขอรับรองมาตรฐานฟาร์ม และการรวมกลุ่มกันเพื่อสร้างความเข้มแข็ง (ตารางแสดง จำนวนมาตรฐานสินค้าเกษตร (ปศุสัตว์) ของจังหวัดอุทัยธานี) นอกจากนี้ยังเป็นอุปสรรคต่อการพัฒนาปศุสัตว์ให้ครบวงจรจากต้นน้ำถึงปลายน้ำ ดังตัวอย่างเกษตรกรผู้เลี้ยงไก่แสมดำ มีความต้องการผลิตไก่แสมดำ แปรรูป และจำหน่ายเนื้อไก่แสมดำแปรรูป แต่โครงการดังกล่าวไม่ประสบความสำเร็จ เนื่องจากการไม่รวมกลุ่มกันของเกษตรกรนั้น การสนับสนุนโรงเชือดมาตรฐานจึงไม่สามารถดำเนินการให้กับ

เกษตรกรรายเดียวเป็นผู้รับผิดชอบได้ รวมถึงการไม่มีอำนาจเจรจาต่อรองกับบริษัทได้ แต่อย่างไรก็ดีการพัฒนาปศุสัตว์จากต้นน้ำสู่ปลายน้ำประสบความสำเร็จได้นั้น กลุ่มเกษตรกรจำเป็นต้องผนึกกำลังกับภาคเอกชน ดังกรณีตัวอย่างเช่น เกษตรกรบางกลุ่มในอำเภอลานสักได้รวมกลุ่มกันเป็นสหกรณ์โคเนื้อและทำ MOU กับบริษัทแม็กบีฟ โดยสหกรณ์ทำหน้าที่ผลิตโคเนื้อให้มีมาตรฐาน และบริษัททำหน้าที่แปรรูปเนื้อโคและจัดจำหน่ายเนื้อแปรรูปมาตรฐานให้แก่ผู้บริโภค สถานการณ์ปัจจุบันพบว่าปริมาณการผลิตโคเนื้อไม่เพียงพอกับความต้องการของบริษัท

การประมง

จังหวัดอุทัยธานีมีการเลี้ยงปลากระชังในลำน้ำสะแกกรังโดยเฉพาะปลาแรดที่มีรสชาติอร่อย ซึ่งถือว่าเป็นสิ่งบ่งชี้ทางภูมิภาศาสตร์ของจังหวัดรวมทั้งปลานิลปลาตะเพียนปลาสวายและปลาทับทิม เป็นต้น จากตารางแสดงจำนวนสัตว์น้ำที่จับได้ แยกตามชนิดสัตว์น้ำของจังหวัดอุทัยธานี พ.ศ. ๒๕๕๙-๒๕๖๑ พบว่าปี พ.ศ. ๒๕๖๑ ปลาตะเพียนมีปริมาณที่จับได้มากที่สุดคือ ๑๘๔.๑๖ ตัน ปลานิลมีปริมาณที่จับได้ ๑๕๙.๗๙ ตัน และยังพบว่าปลาตะเพียนและปลานิลมีแนวโน้ม ปริมาณที่จับได้เพิ่มขึ้น ส่วนปลาแรดกลับไม่มีปริมาณที่จับได้มาต่อเนื่อง ๒ ปี นอกจากนี้ อำเภอที่มีการเลี้ยงปลามากสุด คือ อำเภอเมืองอุทัยธานี ดังในแผนภาพแสดงจำนวนบ่อเลี้ยงสัตว์น้ำในแต่ละอำเภอของจังหวัดอุทัยธานี พ.ศ. ๒๕๖๑

จากกราฟจะเห็นได้ว่าอัตราสัตว์น้ำจืดที่จับได้มีแนวโน้มที่เพิ่มขึ้นจากปี ๒๕๖๐ ประกอบกับครัวเรือนที่เพาะเลี้ยงสัตว์น้ำจืดจำแนกตามประเภทการเลี้ยงและผลผลิตการเลี้ยงสัตว์น้ำจืดมีอัตราการเพาะเลี้ยงที่เพิ่มขึ้นและลดลงอย่างชัดเจนในช่วง ๔-๕ ปีที่ผ่านมาซึ่งสอดคล้องกับอัตราการจับที่มากในช่วงที่มีเพิ่มขึ้นของการเพาะเลี้ยงจังหวัดจึงมีการส่งเสริมเกษตรกรผู้เพาะเลี้ยงสัตว์น้ำภายในจังหวัดให้มีองค์ความรู้ความสามารถในการปรับตัวในด้านต่างๆการลดต้นทุนการผลิตเพื่อเพิ่มมูลค่าหรือผลผลิตในจังหวัดให้มากขึ้น รวมไปถึงมีการส่งเสริมการเพาะปลาแรดให้เพิ่มมากขึ้นเพื่อรองรับปริมาณผู้บริโภคในอนาคตและรักษาความเป็นสิ่งบ่งชี้ทางภูมิภาศาสตร์ของจังหวัด

ตารางที่ ๓๙ จำนวนสัตว์น้ำจืดที่จับได้แยกตามชนิดสัตว์น้ำจืดของจังหวัดอุทัยธานี พ.ศ. ๒๕๕๙-๒๕๖๑ (ตัน)

ปี	รวม	ปลาช่อน	ปลาดุก	ปลาสวาย	ปลาตะเพียน	ปลานิล	ปลาแรด	ปลาสลิด	อื่นๆ
๒๕๕๙	๒,๒๒๐.๕๔	๙๒.๓๐	๒๐๑.๙๗	๓๔๓.๕๓	๔๗๙.๘๒	๘๓๐.๖๔	๑๓๙.๘๑	๗๘.๓๓	๕๔.๑๔
๒๕๖๐	๖๖.๓๙	๑.๘๗	๑.๖๑	-	๗.๕๖	๘.๒๒	-	๐.๐๘	๔๗.๐๕
๒๕๖๑	๙๑๙.๓๒	๔๒.๕๕	๖๙.๒๖	๕๒.๔๔	๑๘๔.๑๖	๑๕๙.๗๙	-	๑๓.๘๗	๓๙๗.๒๕

ที่มา: *รายงานสถิติจังหวัดอุทัยธานี พ.ศ.๒๕๖๑ สำนักงานสถิติจังหวัดอุทัยธานี*

ภาพที่ ๓๖ จำนวนสัตว์น้ำจืดที่จับได้ (ตัน) ของจังหวัดอุทัยธานี พ.ศ.๒๕๕๙-๒๕๖๑

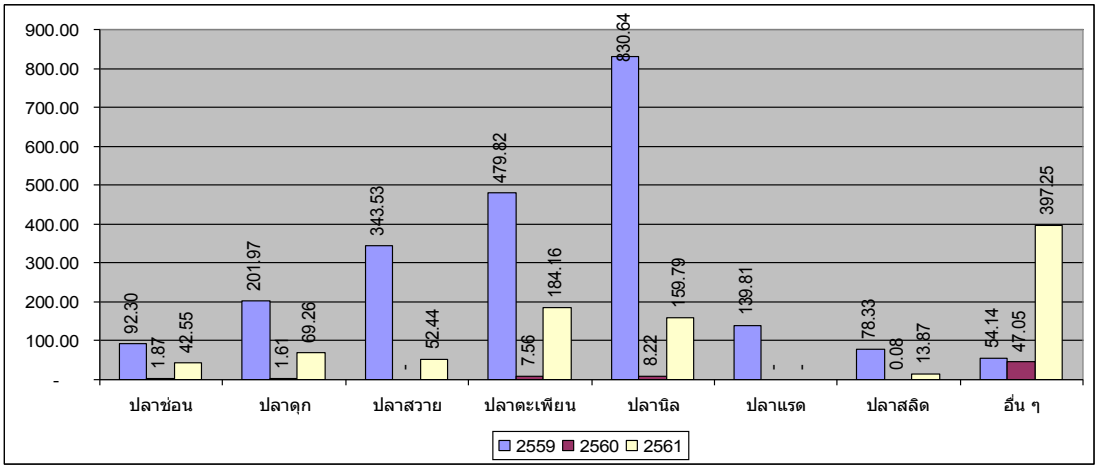

ภาพที่ ๓๗ จำนวนบ่อเลี้ยงสัตว์น้ำในแต่ละอำเภอของจังหวัดอุทัยธานี พ.ศ. ๒๕๖๑

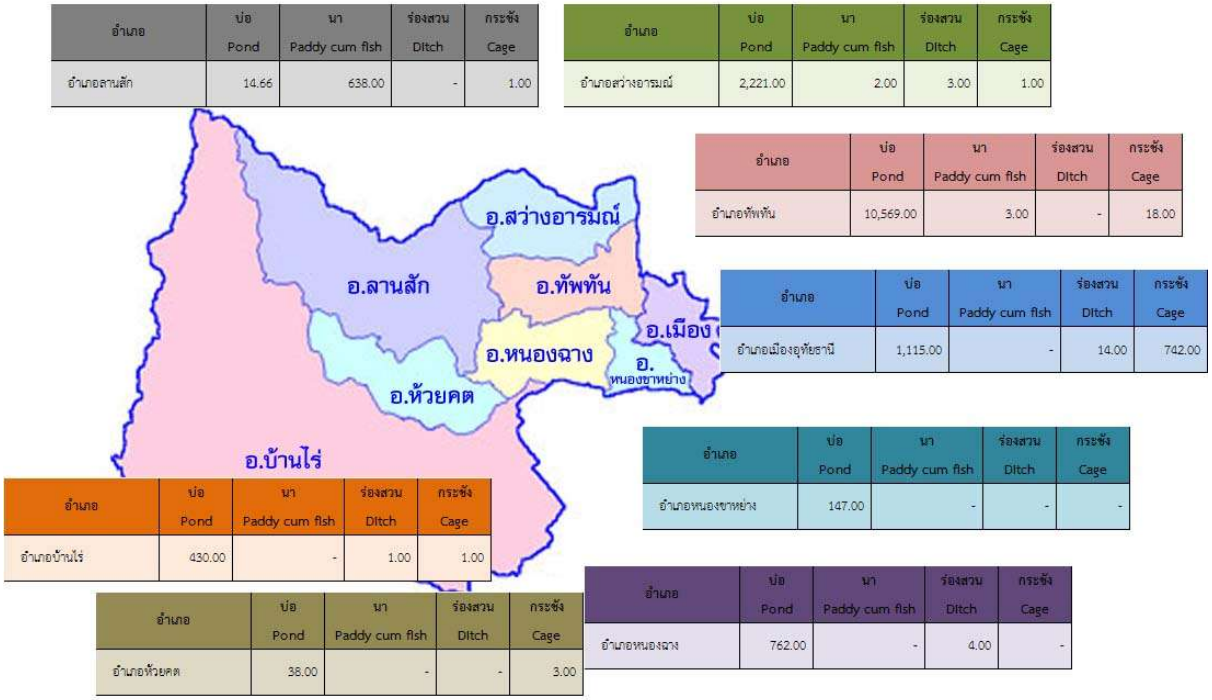

อำเภอ	บ่อ Pond	นา Paddy cum fish	ร่องสวน Ditch	กระชัง Cage
อำเภอลานสัก	14.66	638.00	-	1.00

อำเภอ	บ่อ Pond	นา Paddy cum fish	ร่องสวน Ditch	กระชัง Cage
อำเภอสว่างอารมณ์	2,221.00	2.00	3.00	1.00

อำเภอ	บ่อ Pond	นา Paddy cum fish	ร่องสวน Ditch	กระชัง Cage
อำเภอทัพทัน	10,569.00	3.00	-	18.00

อำเภอ	บ่อ Pond	นา Paddy cum fish	ร่องสวน Ditch	กระชัง Cage
อำเภอเมืองอุทัยธานี	1,115.00	-	14.00	742.00

อำเภอ	บ่อ Pond	นา Paddy cum fish	ร่องสวน Ditch	กระชัง Cage
อำเภอหนองขาหย่าง	147.00	-	-	-

อำเภอ	บ่อ Pond	นา Paddy cum fish	ร่องสวน Ditch	กระชัง Cage
อำเภอบ้านไร่	430.00	-	1.00	1.00

อำเภอ	บ่อ Pond	นา Paddy cum fish	ร่องสวน Ditch	กระชัง Cage
อำเภอห้วยคต	38.00	-	-	3.00

อำเภอ	บ่อ Pond	นา Paddy cum fish	ร่องสวน Ditch	กระชัง Cage
อำเภอหนองฉาง	762.00	-	4.00	-

ตารางที่ ๔๐ ครัวเรือนที่เพาะเลี้ยงสัตว์น้ำจืดแยกตามประเภทการเลี้ยงและผลผลิตการเลี้ยงสัตว์น้ำจืด ระหว่างปีพ.ศ.๒๕๕๙-๒๕๖๑

ปี พ.ศ.	ครัวเรือน Household	ประเภทการเลี้ยง (ไร่) Type of culture (Rai)					ผลผลิตการเลี้ยงสัตว์น้ำจืด (กก.) Production of freshwater aquaculture (kgs.)
		รวมเนื้อที่ Total area	บ่อ Pond	นา Paddy cum fish	ร่องสวน Ditch	กระชัง Cage	
2561	3,646	4,683.00	15,296.66	643.00	22.00	766.00	3,619,534.25
2559	3,749	484.37	482.59	-	-	1.79	139,515.00
2558	-	3,497.35	3,437.86	-	-	26.05	-

ที่มา: *รายงานสถิติจังหวัดอุทัยธานี พ.ศ.๒๕๖๑ สำนักงานสถิติจังหวัดอุทัยธานี*

การเลี้ยงปลาแรดเชิงการค้าในอำเภอเมือง มีอยู่ ๕ กลุ่มซึ่งเข้มแข็งมาก เลี้ยงกันมานานตั้งแต่บรรพบุรุษอยู่ในเรือนแพรปลาแรดจะถูกเลี้ยงแบบธรรมชาติในแม่น้ำสะแกกรัง อาหารที่ให้เป็นข้าวสุก ผัก และผลไม้ หลังจากปลาแรดมีอายุ ๑ ปี๘ เดือน หรือ๒ ปี จะถูกจับ เนื้อปลาเนื้อก็จะเหลือง แน่น หวาน อร่อย ด้วยคุณสมบัติดังกล่าว ปลาแรดลุ่มน้ำสะแกกรังจะได้รับการรับรองเป็น GI ซึ่งเป็นสินค้าบ่งชี้ทางภูมิศาสตร์ประจำจังหวัด ปัจจุบันภูมิปัญญาการเลี้ยงปลาแรดถูกถ่ายถอดมายังรุ่นลูกรุ่นหลาน บางแห่งคงใช้วิถีการเลี้ยงปลาแรดในกระชังแพรเหมือนเดิม แต่บางแห่งยกแพรขึ้นบกก็เปลี่ยนรูปแบบการเลี้ยงบนบ่อแทน นอกจากนี้ยังแนวคิดในการปรับตัวตามปริมาณน้ำสะแกกรัง คือเลี้ยงในบ่อก่อนสักระยะหนึ่งแล้วก็ลงกระชัง แต่อย่างไรก็ดีเกษตรกรมีภูมิปัญญาในการเลี้ยงปลาแรด แต่ยังไม่มีความเข้มแข็งในกระบวนการกลางน้ำและปลายน้ำ อุปสรรคนี้ อาจมีสาเหตุมาจากประการแรกคือโครงการต่างๆ ที่สนับสนุนจากจังหวัดไม่ได้มุ่งเน้นให้เกิดการขับเคลื่อนปลาแรดอย่างครบวงจร หรือเป็นระบบจากต้นน้ำถึงปลายน้ำ และประการที่สอง คือหน่วยงานต่างๆ เช่น ปศุสัตว์ อุตสาหกรรม พาณิชย์ การท่องเที่ยว ผู้เชี่ยวชาญการแปรรูป และมหาวิทยาลัย เป็นต้น ไม่สามารถเข้ามาบูรณาการให้เกิดการรวมกลุ่มการเลี้ยง การพัฒนาแปรรูปผลิตภัณฑ์ การออกแบบบรรจุภัณฑ์ การสร้างแบรนด์ และการตลาดทั้งทางออฟไลน์และออนไลน์ รวมถึงการสร้างช่องทางส่งออกผลิตภัณฑ์จากปลาแรด ดังนั้นการวางระบบบริหารจัดการปลาแรดให้ครบวงจร ผนวกกับการบูรณาการกับจังหวัด เพื่อจัดสรรงบประมาณให้เกิดโครงการสนับสนุนให้ครบห่วงโซ่คุณค่าจากต้นน้ำถึงปลายน้ำ น่าจะเป็นแนวทางในการขับเคลื่อนพัฒนาปลาแรดอย่างเห็นผลในระยะเวลา ๕-๑๐ ปี

ปศุสัตว์ปลอดภัย

การรับรองมาตรฐาน GAP เป็นการยืนยันการทำปศุสัตว์ปลอดภัย จำนวนมาตรฐานปศุสัตว์ปลอดภัยของจังหวัดอุทัยธานี ปี พ.ศ. ๒๕๕๘-๒๕๖๓ พบว่าการผ่านการรับรองมาตรฐานการเลี้ยงสัตว์ GAP จะเป็นสัตว์เศรษฐกิจที่เลี้ยงในระบบฟาร์มใหญ่เท่านั้น ในปี ๒๕๖๓ (ข้อมูล ณ เดือนกันยายน ๒๕๖๓) พบว่าไก่เนื้อ ไก่ไข่ สุกร และโคนม ได้ผ่าน GAP เป็นจำนวน ๒,๖๙,๒๓ และ ๑ ฟาร์ม นอกจากนี้ยังพบว่าไก่ไข่ได้ผ่านมาตรฐานไก่ไข่อินทรีย์ ๑ ฟาร์ม แต่อย่างไรก็ตามสัตว์พื้นเมือง ได้แก่โคเนื้อ กระบือ ไก่แสมดำ และปลาแรดนั้น ยังไม่ประสบความสำเร็จในการรับรองมาตรฐาน สาเหตุเกิดจากสัตว์พื้นเมืองนี้มีเลี้ยงแบบครัวเรือนกระจายไปทั่วตำบลต่างๆ และขาดการรวมกลุ่มเลี้ยงให้กลายเป็นระบบฟาร์มความสำเร็จในการรับรองมาตรฐาน จึงควรมีการรวมกลุ่มเลี้ยงให้กลายเป็นระบบฟาร์ม และสร้างระบบตลาดปลอดภัย สำหรับกระบือนั้น กรมปศุสัตว์กำลังออกระเบียบข้อบังคับเกี่ยวกับการขอมาตรฐานฟาร์ม

ตารางที่ ๔๑ จำนวนมาตรฐานปศุสัตว์ปลอดภัยของจังหวัดอุทัยธานี (ฟาร์ม) ปี พ.ศ. ๒๕๖๓

		มาตรฐาน GAP (ฟาร์ม)		มาตรฐานปศุสัตว์อินทรีย์ (ฟาร์ม)
ปศุสัตว์		๒๕๖๓		๒๕๖๓
	๑.ไก่เนื้อ	๖๙		-
	๒. ไก่ไข่	๒		-
	๓. สุกร	๒๓		-
	๔. โคนม	๑		๑
	รวม	๙๕		๑

- **<u>ด้านอุตสาหกรรม</u>**

โดยรวมการจัดตั้งโรงงานอุตสาหกรรมของจังหวัดมีไม่มาก ปี พ.ศ. ๒๕๖๒ มี ๒๒๖ โรงงาน ส่วนใหญ่เป็นโรงงานอุตสาหกรรมขนาดเล็กและขนาดกลาง ผลผลิตทางการเกษตร โดยเฉพาะ อ้อย มีโรงงานน้ำตาลอยู่ที่จังหวัดสุพรรณบุรี จึงทำให้การลงทุนภาคอุตสาหกรรมมีการเติบโตอยู่ในระดับต่ำ ประกอบกับพื้นที่โดยรวมของจังหวัดอุทัยธานีเป็นป่าไม้ และอุทยานแห่งชาติ มูลค่าผลิตภัณฑ์มวลรวมสาขาอุตสาหกรรมของจังหวัดอุทัยธานี มีแนวโน้มเพิ่มขึ้นอย่างต่อเนื่องแต่ลดลงเล็กน้อย ระหว่างปี ๒๕๕๘ - ๒๕๖๑ เมื่อพิจารณาค่าเฉลี่ยอัตราการขยายตัว ในปี ๒๕๖๑ มีการขยายตัวเพิ่มขึ้น ๓.๕ % มีมูลค่าเท่ากับ ๕,๒๒๘ ล้านบาท

ภาพที่ ๓๘ มูลค่าผลิตภัณฑ์มวลรวมจังหวัดอุทัยธานี กลุ่มจังหวัด และทั้งประเทศ สาขา “อุตสาหกรรม” ระหว่างปี พ.ศ. ๒๕๕๘ – ๒๕๖๑

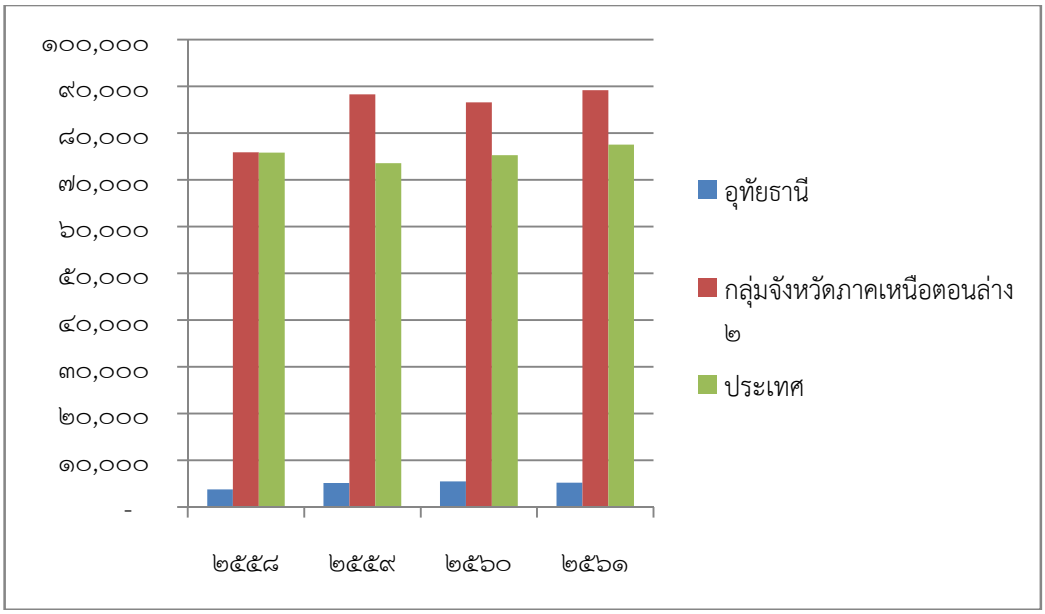

ภาพที่ ๓๙ อัตราการขยายตัวของ สาขาอุตสาหกรรมของจังหวัดอุทัยธานี

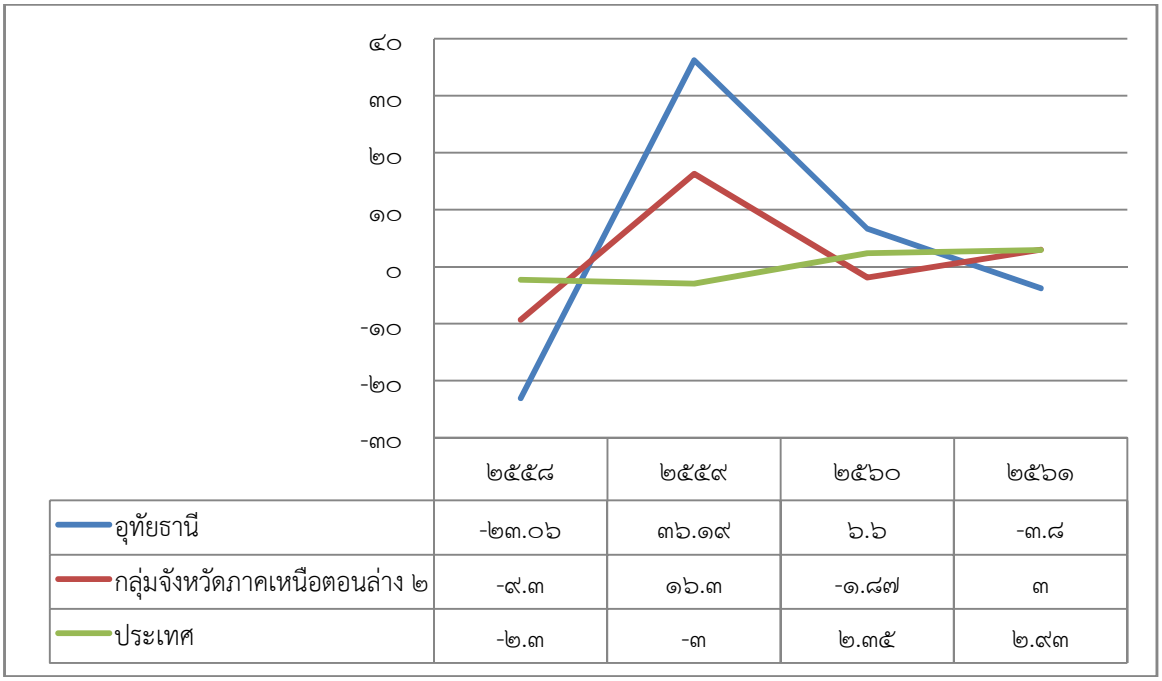

	๒๕๕๘	๒๕๕๙	๒๕๖๐	๒๕๖๑
อุทัยธานี	-๒๓.๐๖	๓๖.๑๙	๖.๖	-๓.๘
กลุ่มจังหวัดภาคเหนือตอนล่าง ๒	-๙.๓	๑๖.๓	-๑.๘๗	๓
ประเทศ	-๒.๓	-๓	๒.๓๕	๒.๙๓

จำนวนโรงงานในจังหวัดอุทัยธานีจากข้อมูลโรงงานอุตสาหกรรมที่จดทะเบียนและได้รับอนุญาตให้ประกอบกิจการ ณ สิ้นปี ตั้งแต่ ปี พ.ศ. ๒๕๕๘ - ๒๕๖๒ ของกรมโรงงานอุตสาหกรรมกระทรวงอุตสาหกรรม ณ สิ้นปี พ.ศ. ๒๕๕๘ ๒๕๕๙ และ ๒๕๖๐ พบว่ามีการลดลงของจำนวนโรงงาน โดยมีจำนวนโรงงาน ๒๔๔ โรงงาน ๒๔๓ โรงงาน และ ๒๓๒ โรงงาน ตามลำดับ และในปี พ.ศ. ๒๕๖๑ มีการเพิ่มขึ้นของโรงงาน อยู่ที่ ๒๘๘ โรงงาน และในปี ๒๕๖๒ จำนวนโรงงานลดลง โดยมีจำนวนโรงงาน ๒๖๖ รงงาน

เมื่อพิจารณาจากเงินทุนจดทะเบียนพบว่ามีมูลค่าเงินทุดจดทะเบียนเพิ่มขึ้นเล็กน้อยในปีพ.ศ. ๒๕๖๒ มีเงินทุนจดทะเบียนโรงงาน ๙,๖๒๗ ล้านบาท

ภาพที่ ๔๐ สถิติสถานประกอบการอุตสาหกรรม จังหวัดอุทัยธานี พ.ศ. ๒๕๕๘ – ๒๕๖๒

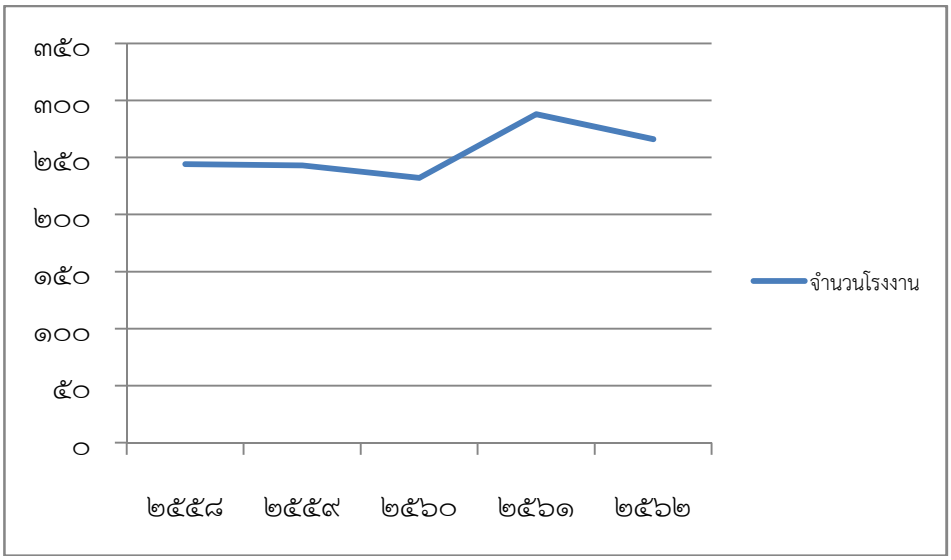

ที่มา: *รายงานสถิติจังหวัดอุทัยธานี พ.ศ.๒๕๖๒ สำนักงานสถิติจังหวัดอุทัยธานี*

ภาพที่ ๔๑ สถิติจำนวนเงินทุนสถานประกอบการอุตสาหกรรม จังหวัดอุทัยธานี ระหว่าง พ.ศ. ๒๕๕๘ – ๒๕๖๒

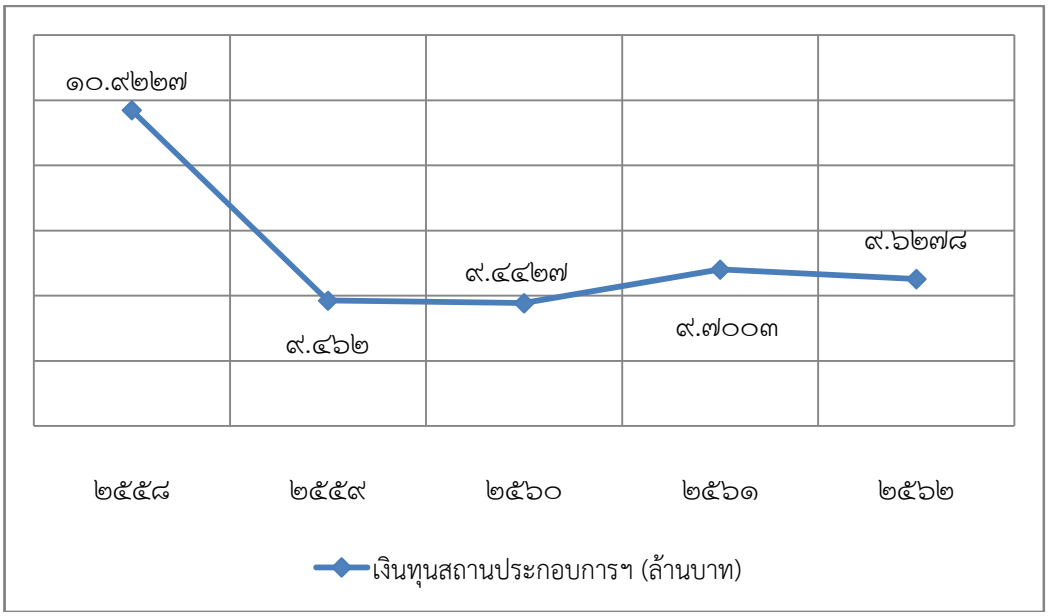

จำนวนคนงานในกลุ่มโรงงานอุตสาหกรรม ในปี พ.ศ. ๒๕๖๒ รวมทั้งสิ้น ๓,๙๗๔ คน เป็นเพศชาย ๒,๘๙๕ คน และเป็นเพศหญิง ๑,๐๙๒ คน คิดเป็นสัดส่วน ๖๒ : ๓๘

ภาพที่ ๔๒ จำนวนคนงานในสถานประกอบการอุตสาหกรรม จังหวัดอุทัยธานี พ.ศ. ๒๕๕๗ - ๒๕๖๒

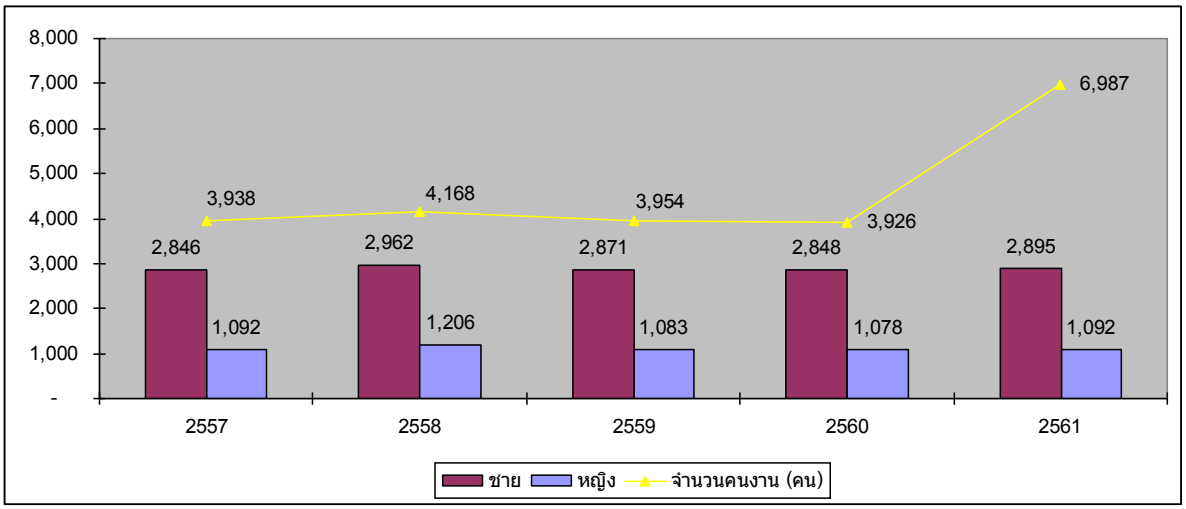

- **<u>ด้านความมั่นคง</u>**

จังหวัดอุทัยธานีมีสถานภาพอาชญากรรมในหลายด้าน แต่อยู่ในเกณฑ์ค่อนข้างน้อยเมื่อเทียบกับหน่วยภาคใหญ่ การวิเคราะห์ความมั่นคงจะเป็นการนับสถิติตามฐานความผิดในคดีอาญา ซึ่งถือได้ว่าเป็นหนึ่งในเรื่องที่จังหวัดอุทัยธานีให้ความสำคัญมาโดยตลอด เพื่อหาทางป้องกันไม่ให้เกิดคดีหรือเพื่อป้องกันให้เกิดเหตุการณ์ความผิดที่เกี่ยวข้องกับคดีอาญาน้อยที่สุด

การวิเคราะห์แบบเป็นเนื้อหากลุ่มคดี ๔ กลุ่มใหญ่ ได้แก่ ๑) คดีความผิดเกี่ยวกับชีวิต ร่างกาย และเพศ ๒) คดีความผิดเกี่ยวกับทรัพย์ ๓) ฐานความผิดพิเศษ และ ๔) คดีความผิดที่รัฐเป็นผู้เสียหาย

พิจารณาการรับแจ้งคดีอาญา ๓ กลุ่ม ได้แก่ คดีความผิดเกี่ยวกับชีวิต ร่างกาย และเพศ คดีความผิดเกี่ยวกับทรัพย์ และฐานความผิดพิเศษ ปี พ.ศ. ๒๕๖๑ ถึง พ.ศ. ๒๕๖๒ พบว่าคดีอาญาส่วนใหญ่ของจังหวัดอุทัยธานี เป็นคดีความผิดเกี่ยวกับทรัพย์

ภาพที่ ๔๓ การรับแจ้ง คดีอาญา ๓ กลุ่ม ระหว่างปี พ.ศ. ๒๕๖๑ - ๒๕๖๒
(คดีความผิดเกี่ยวกับชีวิต ร่างกาย และเพศ/คดีความผิดเกี่ยวกับทรัพย์/ฐานความผิดพิเศษ)

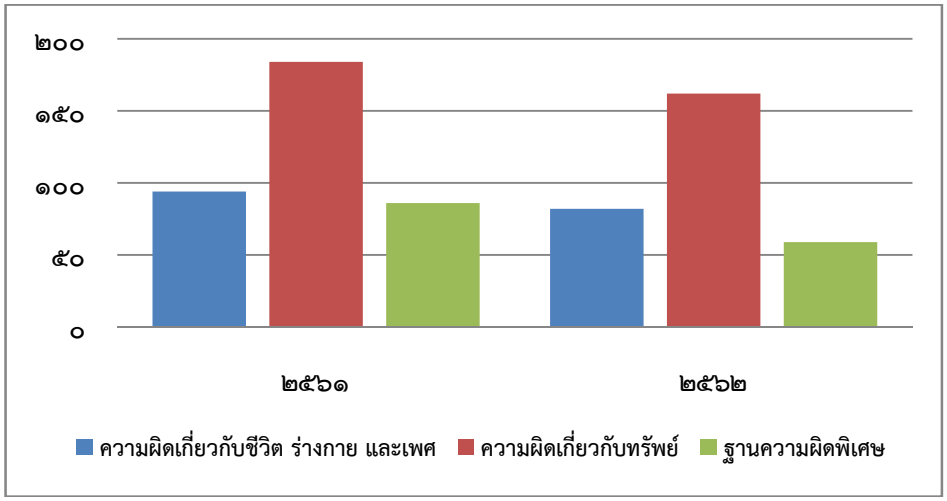

ความผิดเกี่ยวกับชีวิต ร่างกาย และเพศ ในช่วงปี พ.ศ.๒๕๖๑ – ๒๕๖๒ มีอัตราการเกิดคดีความผิดที่เกี่ยวกับชีวิต ร่างกายและเพศ ส่วนใหญ่เป็นคดีทำร้ายร่างกายและข่มขืนกระทำชำเรา

ตารางที่ ๔๒ คดีความผิดเกี่ยวกับชีวิต ร่างกาย และเพศ ระหว่างปี พ.ศ. ๒๕๖๑ – ๒๕๖๒

ประเภทความผิด	ปีงบประมาณ พ.ศ. ๒๕๖๑			ปีงบประมาณ พ.ศ. ๒๕๖๒		
	จำนวนที่รับแจ้ง	จำนวนที่รับแจ้ง		จำนวนที่รับแจ้ง	จำนวนที่จับกุม	
		ราย	คน		ราย	คน
๑. ความผิดเกี่ยวกับชีวิตร่างกาย และเพศ	**๙๔**	**๑๐๓**	**๑๐๓**	**๘๒**	**๗๗**	**๑๐๓**
๑.๑ ฆ่าผู้อื่น	๕	๕	๕	๔	๔	๕
๑.๒ ทำร้ายผู้อื่นถึงแก่ความตาย	๑	๑	๑	๑	๑	๑
๑.๓ พยายามฆ่า	๒๐	๒๐	๒๐	๑๐	๙	๑๒
๑.๔ ทำร้ายร่างกาย	๓๕	๔๓	๔๓	๓๒	๓๑	๓๘
๑.๕ ข่มขืนกระทำชำเรา	๒๑	๒๒	๒๒	๒๒	๒๑	๓๓
๑.๖ อื่น ๆ	๑๒	๑๒	๑๒	๑๓	๑๑	๑๔

ความผิดเกี่ยวกับทรัพย์ ในช่วง ปี พ.ศ.๒๕๖๑ - ๒๕๖๒ มีแนวโน้มการเกิดคดีดังกล่าวลดลง โดยคดีส่วนใหญ่เป็นคดีลักทรัพย์

ตารางที่ ๔๓ คดีความผิดเกี่ยวกับทรัพย์ ระหว่างปี พ.ศ. ๒๕๖๑ - ๒๕๖๒

ประเภทความผิด	ปีงบประมาณ พ.ศ.๒๕๖๑			ปีงบประมาณ พ.ศ.๒๕๖๒		
	จำนวนที่รับแจ้ง	จำนวนที่รับแจ้ง		จำนวนที่รับแจ้ง	จำนวนที่จับกุม	
		ราย	คน		ราย	คน
๒. ความผิดเกี่ยวกับทรัพย์	**๑๘๔**	**๑๖๒**	**๑๖๕**	**๑๖๒**	**๑๓๙**	**๑๖๑**
๒.๑ ปล้นทรัพย์	๐	๐	๐	๐	๐	๐
๒.๒ ชิงทรัพย์	๒	๓	๓	๐	๐	๐
๒.๓ วิ่งราวทรัพย์	๒	๒	๒	๒	๒	๒
๒.๔ ลักทรัพย์	๖๒	๔๘	๔๘	๕๖	๕๐	๖๑
๒.๕ กรรโชกทรัพย์	๐	๐	๐	๐	๐	๐
๒.๖ ฉ้อโกง	๔๔	๓๖	๓๖	๔๒	๓๒	๓๔
๒.๗ ยักยอกทรัพย์	๓๕	๒๘	๒๘	๒๘	๒๓	๒๖
๒.๘ ทำให้เสียทรัพย์	๗	๑๐	๑๐	๑๑	๑๑	๑๑
๒.๙ รับของโจร	๐	๐	๐	๒	๒	๓
๒.๑๐ ลักพาเรียกค่าไถ่	๐	๐	๐	๐	๐	๐
๒.๑๑ วางเพลิง	๑	๑	๑	๑	๐	๐
๒.๑๒ อื่น ๆ	๓๑	๓๗	๓๗	๑๖	๑๗	๒๑
การโจรกรรมรถยนต์	๐	๐	๐	๐	๐	๐
การโจรกรรมรถจักรยานยนต์	๓	๕	๕	๒	๒	๓

ที่มา : *สำนักงานตำรวจแห่งชาติ*

ฐานความผิดพิเศษ เป็นความผิดตาม พ.ร.บ. ต่างๆ จังหวัดอุทัยธานีมีพื้นที่ป่าไม้ราวๆ ครึ่งหนึ่งของจังหวัด ทำให้การรับแจ้งความผิดที่เกี่ยวข้องกับป่าไม้ ค่อนข้างสูงกว่า แต่เมื่อดูช่วงระยะเวลาของปี พ.ศ.๒๕๖๑ – ๒๕๖๒ จะพบว่ามีอัตราการรับแจ้งที่ลดลง

ตารางที่ ๔๔ คดีฐานความผิดพิเศษ ระหว่างปี พ.ศ. ๒๕๖๑ - ๒๕๖๒

ประเภทความผิด	ปีงบประมาณ พ.ศ. ๒๕๖๑			ปีงบประมาณ พ.ศ. ๒๕๖๒		
	จำนวนที่รับแจ้ง	จำนวนที่รับแจ้ง		จำนวนที่รับแจ้ง	จำนวนที่จับกุม	
		ราย	คน		ราย	คน
๓. ฐานความผิดพิเศษ	**๘๖**	**๕๓**	**๕๓**	**๕๙**	**๒๖**	**๓๖**
๓.๑ พ.ร.บ.ป้องกันและปราบปรามการค้ามนุษย์ พ.ศ. ๒๕๕๑	๐	๐	๐	๐	๐	๐
๓.๒ พ.ร.บ.คุ้มครองเด็ก	๐	๐	๐	๐	๐	๐
๓.๓ พ.ร.บ.ลิขสิทธิ์	๑	๑	๑๐	๑	๑	๑
๓.๔ พ.ร.บ.สิทธิบัตร	๐	๐	๐	๐	๐	๐
๓.๕ พ.ร.บ.เครื่องหมายการค้า	๐	๐	๐	๐	๐	๐
๓.๖ พ.ร.บ.ว่าด้วยการกระทำผิดเกี่ยวกับคอมพิวเตอร์	๒	๒	๒	๐	๐	๐
๓.๗ ความผิดเกี่ยวกับบัตรอิเล็กทรอนิกส์ (ป.อาญา ม.๒๖๙/๑-๒๖๙/๗)	๑	๑	๑	๐	๐	๐
๓.๘ พ.ร.บ.ป่าไม้	๔๗	๑๗	๑๗	๓๕	๑๑	๑๔
๓.๙ พ.ร.บ.ป่าสงวนแห่งชาติ	๘	๖	๖	๘	๔	๕
๓.๑๐ พ.ร.บ.อุทยานแห่งชาติ	๐	๐	๐	๐	๐	๐
๓.๑๑ พ.ร.บ.สงวนและคุ้มครองสัตว์ป่า	๒๒	๒๐	๒๐	๑๔	๙	๑๕
๓.๑๒ พ.ร.บ.ส่งเสริมและรักษาคุณภาพสิ่งแวดล้อม	๐	๐	๐	๐	๐	๐
๓.๑๓ พ.ร.บ.งาช้าง	๐	๐	๐	๐	๐	๐
๓.๑๔ พ.ร.บ.การขุดดินและถมดิน	๐	๐	๐	๐	๐	๐
๓.๑๕ พ.ร.บ.ศุลกากร	๑	๑	๑	๐	๐	๐
๓.๑๖ พ.ร.บ.ป้องกันและปราบปรามการฟอกเงิน	๐	๐	๐	๐	๐	๐
๓.๑๗ พ.ร.บ.ห้ามเรียกดอกเบี้ยเกินอัตรา พ.ศ.๒๔๗๕	๔	๔	๕	๑	๑	๑

ที่มา : *สำนักงานตำรวจแห่งชาติ*

<u>คดีความผิดที่รัฐเป็นผู้เสียหาย</u> คดีส่วนใหญ่เป็นคดีในเรื่องของยาเสพติดและการพนัน ในระหว่างปี พ.ศ.๒๕๖๑ – ๒๕๖๒ มีแนวโน้มของการเกิดคดีเพิ่มสูงขึ้น

ในส่วนของคดียาเสพติดนั้น ความผิดส่วนใหญ่เป็นเรื่องของการเสพยาเสพติด การครอบครองและการครอบครองเพื่อจำหน่าย

ตารางที่ ๔๕ คดีความผิดที่รัฐเป็นผู้เสียหาย ระหว่างปี พ.ศ. ๒๕๖๑ - ๒๕๖๒

ประเภทความผิด	ปีงบประมาณ พ.ศ. ๒๕๖๑		ปีงบประมาณ พ.ศ. ๒๕๖๒	
	จำนวนที่จับกุม		จำนวนที่จับกุม	
	ราย	ราย	ราย	คน
๔. คดีความผิดที่รัฐเป็นผู้เสียหาย	**๑,๗๓๕**	**๑,๗๓๕**	**๑,๖๙๓**	**๑,๙๓๐**
๔.๑ ยาเสพติด	๑,๒๓๑	๑,๒๓๑	๑,๔๘๒	๑,๕๑๗
๔.๒ อาวุธปืนและวัตถุระเบิด	๑๐๓	๑๐๓	๙๕	๙๖
๔.๓ การพนัน	๓๗๙	๓๗๙	๙๑	๒๙๒

ประเภทความผิด	ปีงบประมาณ พ.ศ. ๒๕๖๑		ปีงบประมาณ พ.ศ. ๒๕๖๒	
	จำนวนที่จับกุม		จำนวนที่จับกุม	
	ราย	ราย	ราย	คน
๔.๔ ความผิดเกี่ยวกับวัสดุสื่อ สิ่งพิมพ์ลามกอนาจาร	๐	๐	๐	๐
๔.๕ ความผิด พ.ร.บ.คนเข้าเมือง	๖	๙	๑๙	๑๙
๔.๖ ความผิดเกี่ยวกับการป้องกันและปราบปรามการค้าประเวณี	๐	๐	๑	๑
๔.๗ ความผิดเกี่ยวกับสถานบริการ	๐	๐	๐	๐
๔.๘ ความผิดเกี่ยวกับการควบคุมเครื่องดื่มแอลกอฮอล์	๑๘	๑๗	๕	๕

ปัญหายาเสพติด สถานการณ์ด้านยาเสพติดของจังหวัดมีแนวโน้มสูงขึ้น โดยเฉพาะในหมู่บ้าน/ชุมชน จำนวนผู้กระทำความผิดในคดียาเสพติดมีจำนวนเพิ่มสูงขึ้น เนื่องจากยาเสพติดที่อยู่ในประเทศมีจำนวนมากและราคาถูก อาจส่งผลให้เกิดผู้เสพรายใหม่และในขณะเดียวกันผู้ใช้ยาเสพติดเดิมจะสามารถใช้ในปริมาณที่มากขึ้น โดยยาเสพติดที่เป็นปัญหาหลักในพื้นที่ยังคงเป็นยาบ้า รองลงมาได้แก่ กัญชาแห้งและไอซ์ ยาเสพติดที่จำหน่ายในพื้นที่ส่วนใหญ่ขนส่งมาจากทางภาคเหนือของประเทศ เพื่อส่งต่อไปยังภาคกลาง และบางส่วนมาจากแหล่งพักยาเสพติดในพื้นที่ใกล้เคียง เช่น จังหวัดนครสวรรค์ จังหวัดสุพรรณบุรี และจังหวัดชัยนาท ซึ่งพื้นที่ที่ควรเฝ้าระวังปัญหาการค้าและการแพร่ระบาดของยาเสพติด ได้แก่ อำเภอลานสัก อำเภอบ้านไร่ อำเภอเมืองอุทัยธานี อำเภอหนองฉาง และอำเภอทัพทัน ตามลำดับ สถิติการจับกุมผู้ที่เกี่ยวข้องกับยาเสพติด คือ เสพยาเสพติด รองลงมาได้แก่ ครอบครองเพื่อจำหน่าย และครอบครอง พื้นที่การจับกุม ได้แก่ อำเภอบ้านไร่ อำเภอทัพทัน อำเภอลานสัก อำเภอสว่างอารมณ์และอำเภอเมืองอุทัยธานี และกลุ่มผู้ค้าส่วนใหญ่เป็นกลุ่มผู้ค้าเครือข่ายที่เชื่อมโยงกันในหลายพื้นที่ ทั้งจังหวัดอุทัยธานี จังหวัดนครสวรรค์และจังหวัดสุพรรณบุรี โดยมีเส้นทางการลำเลียงที่สำคัญ คือ เส้นทางจากอำเภอลาดยาว จังหวัดนครสวรรค์ เข้าสู่อำเภอสว่างอารมณ์และอำเภอลานสัก จังหวัดอุทัยธานี และในปัจจุบันมีการลักลอบขนส่งยาเสพติดผ่านระบบขนส่งทางพัสดุภัณฑ์ทั้งภาคเอกชนและภาครัฐเพิ่มขึ้นเนื่องจากซึ่งยากต่อการติดตาม ตรวจค้นของเจ้าหน้าที่

กลุ่มที่เคยมีพฤติกรรมเกี่ยวข้องกับยาเสพติด กลุ่มอาชีพรับจ้าง และกลุ่มเกษตรกรเป็นกลุ่มเป้าหมายที่ต้องเฝ้าระวังเป็นพิเศษ โยระบบเฝ้าระวังในพื้นที่หมู่บ้าน/ชุมชน เป็นกลไกหลักในการเสริมสร้างภูมิคุ้มกัน และควบคุมสถานการณ์การแพร่ระบาดในพื้นที่ แผนงาน/โครงการที่สำคัญที่เป็นกลไกในการแก้ไขปัญหายาเสพติดในพื้นที่ เช่น

- การสร้างภูมิคุ้มกันในสถานศึกษา ผ่านโครงการผู้ว่าฯ หน้าเสาธง /โครงการลูกเสือต้านภัยยาเสพติด /โครงการเยาวชนเดินทางสายใหม่ /โครงการครูตำรวจ D.A.R.E.

- โครงการสร้างภูมิคุ้มกันในกลุ่มแรงงาน ผ่านโครงการโรงงานสีขาว มีโรงงานผ่านเกณฑ์ ในปี ๒๕๕๙ จำนวน ๑๐ แห่ง /ชมรม TO BE NUMBER ONE ในสถานประกอบการ

- แผนประชารัฐร่วมใจสร้างหมู่บ้านชุมชนมั่นคง ปลอดภัยยาเสพติด พ.ศ. ๒๕๕๙ -๒๕๖๐ จำนวน ๖๙ หมู่บ้าน / โครงการหมู่บ้านกองทุนแม่ของแผ่นดิน ในการจัดกิจกรรมขยายเครือข่ายป้องกันและเฝ้าระวังปัญหายาเสพติดในหมู่บ้าน

- กิจกรรมรณรงค์ให้ความรู้เพื่อป้องกันยาเสพติดในสถานประกอบการ โดยมีเป้าหมาย ๒๔ แห่ง ดำเนินการ ๔ แห่ง คิดเป็นร้อยละ ๑๖.๖๗ จำนวนลูกจ้างเป้าหมาย ๖๐๐ คน ดำเนินการ ๘๔ คน คิดเป็นร้อยละ ๑๔

- โครงการคุณภาพชีวิตดีวิถีอู่ไท โดยมีวัตถุประสงค์เพื่อเพื่อพัฒนาทักษะและบทบาทของเยาวชนเก่ง และดี ห่างไกลยาเสพติด ด้วยกิจกรรมที่สร้างสรรค์ TO BE NUMBER ONE สำนักงานสาธารณสุขจังหวัดอุทัยธานีเป็นหน่วยงานดำเนินการ ซึ่งเป็นโครงการที่บรรจุอยู่ในแผนปฏิบัติราชการประจำปีของจังหวัด

อุทัยธานี ประจำปีงบประมาณ พ.ศ. ๒๕๖๓ และเป็นโครงการที่บรรจุอยู่ในร่างพระราชบัญญัติงบประมาณรายจ่ายประจำปีงบประมาณ พ.ศ. ๒๕๖๔

- โครงการอบรมสร้างกลุ่มเครือข่ายภาคประชาชน ห่างไกลยาเสพติด ตำรวจภูธรจังหวัดอุทัยธานี เป็นหน่วยดำเนินการ ซึ่งดำเนินการในปีงบประมาณ พ.ศ. ๒๕๖๓

- **อื่น ๆ**

สังคมผู้สูงอายุในจังหวัดอุทัยธานี (Aging Society) เมื่อพิจารณาสัดส่วนประชากรจากการทะเบียนจังหวัดอุทัยธานี ปี พ.ศ. ๒๕๕๘ ถึง พ.ศ. ๒๕๖๒ เมื่อจำแนกตามกลุ่มอายุ พบว่าจังหวัดอุทัยธานีมีสัดส่วนวัยเด็ก (อายุ ๐-๑๔ ปี) และวัยแรงงาน (อายุ ๑๕-๕๙ ปี) ลดลง แต่มีสัดส่วนของผู้สูงอายุ (อายุ ๖๐ ปีขึ้นไป) เพิ่มสูงขึ้น โดยในปี พ.ศ. ๒๕๖๒ จังหวัดอุทัยธานีมีสัดส่วนผู้สูงอายุอยู่ที่ ๑๙.๗๙ ซึ่งเพิ่มมากขึ้นจากปี พ.ศ. ๒๕๖๑ อยู่ที่ ๑๙.๐๗ และแนวโน้มจะเป็นเช่นนี้ต่อไป โดยในอีกไม่กี่ปีข้างหน้าจังหวัดอุทัยธานีจะมีสัดส่วนผู้สูงอายุสูงถึงร้อยละ ๒๐ หมายความว่าสังคมอุทัยจะเป็นสังคมผู้สูงอายุโดยสมบูรณ์ (Aged Society) หากยังไม่เตรียมความพร้อมสู่การเป็นผู้สูงอายุที่มีคุณภาพและมีความมั่นคงทางด้านเศรษฐกิจ จะมีผลทำให้ผู้สูงอายุเป็นผู้สูงอายุที่ต้องพึ่งพารายจ่ายภาครัฐอย่างมาก ตั้งแต่เรื่องสุขภาพ เบี้ยยังชีพผู้สูงอายุ รวมถึงปัญหาในครัวเรือนที่ต้องเลี้ยงดูผู้สูงอายุที่มีอายุยืนยาว

ภาพที่ ๔๔ สัดส่วนประชากรจากการทะเบียนจำแนกตามกลุ่มอายุ จังหวัดอุทัยธานี ปี ๒๕๕๘ – ๒๕๖๒

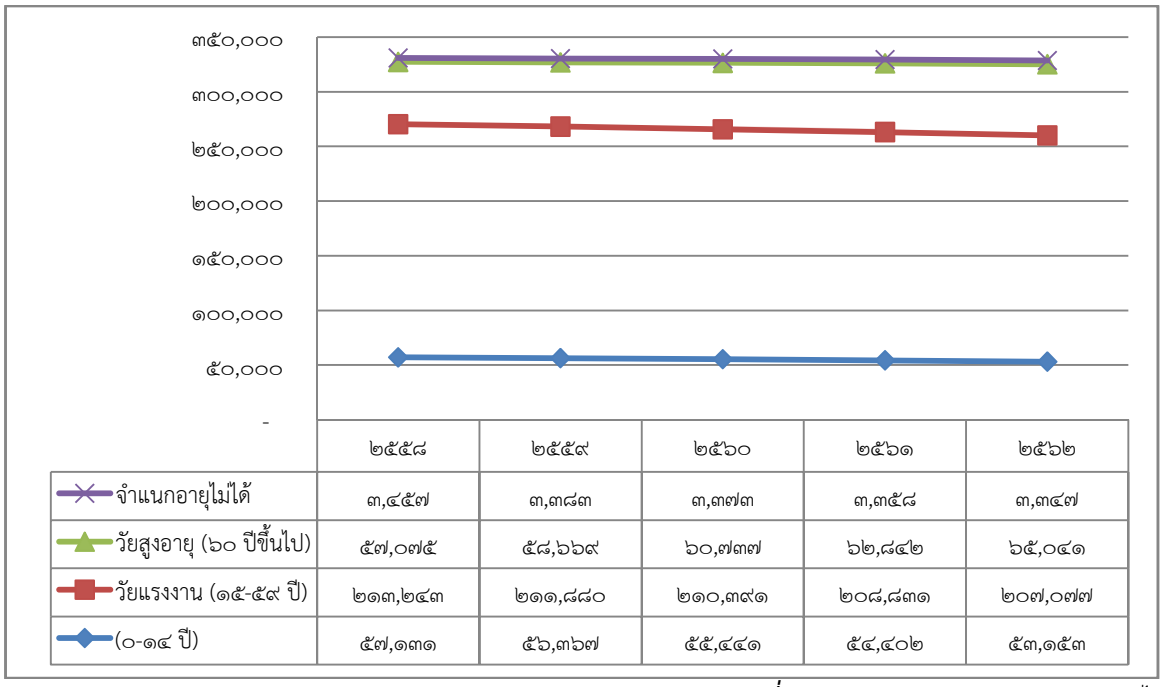

	๒๕๕๘	๒๕๕๙	๒๕๖๐	๒๕๖๑	๒๕๖๒
จำแนกอายุไม่ได้	๓,๔๕๗	๓,๓๘๓	๓,๓๗๓	๓,๓๕๘	๓,๓๔๗
วัยสูงอายุ (๖๐ ปีขึ้นไป)	๕๗,๐๗๕	๕๘,๖๖๙	๖๐,๗๓๗	๖๒,๘๔๒	๖๕,๐๔๑
วัยแรงงาน (๑๕-๕๙ ปี)	๒๑๓,๒๔๓	๒๑๑,๘๘๐	๒๑๐,๓๙๑	๒๐๘,๘๓๑	๒๐๗,๐๗๗
(๐-๑๔ ปี)	๕๗,๑๓๑	๕๖,๓๖๗	๕๕,๔๔๑	๕๔,๔๐๒	๕๓,๑๕๓

ที่มา: *กรมการปกครอง กระทรวงมหาดไทย*

อัตราการคลอดของในวัยรุ่นอายุ ๑๕ - ๑๙ ปี จังหวัดอุทัยธานี พิจารณาอัตราการคลอดวัยรุ่นอายุ ๑๕ - ๑๙ ปี ต่อประชากรหญิงอายุ ๑๕ – ๑๙ ปี จังหวัดอุทัยธานี พบว่าตั้งแต่ปี พ.ศ.๒๕๖๐ มีแนวโน้มลดลง แต่เมื่อเทียบกับระดับเขตสุขภาพและประเทศไทย ตั้งแต่ ปี พ.ศ. ๒๕๖๐ ถึง พ.ศ. ๒๕๖๒ จังหวัดอุทัยธานียังมีอัตราการคลอดของวัยรุ่นอายุ ๑๕ – ๑๙ ปี สูงกว่าอัตราการคลอดของวัยรุ่นระดับเขตสุขภาพ ในปี พ.ศ. ๒๕๖๒ จังหวัดอุทัยธานีมีอัตราการคลอดในวัยรุ่นอายุ ๑๕ - ๑๙ ปี อยู่ที่ ๒๓.๑๗ ต่อประชากรหญิงอายุ ๑๕ - ๑๙ ปี ๑,๐๐๐ คน ซึ่งมากกว่าระดับเขตสุขภาพที่ ๓ อยู่ที่ ๒.๔๕ แต่ต่ำกว่าระดับประเทศอยู่ที่

๑๖.๐๓ ต่อประชากรหญิงอายุ ๑๕ - ๑๙ ปี ๑,๐๐๐ คน วัยรุ่นยังเป็นวัยที่ขาดความมั่นคงทางด้านเศรษฐกิจและสังคม รวมถึงมีวุฒิภาวะในการตัดสินใจที่ยังไม่รอบคอบ ดังนั้นบุตรที่อยู่ในความดูแลของวัยรุ่นอาจจะได้รับการเลี้ยงดูในลักษณะที่ไม่เหมาะสมกับพัฒนาการของเด็ก ซึ่งน่าจะส่งผลต่อพัฒนาการและการเจริญเติบโตทางด้านสติปัญญา และหากพิจาณาโครงสร้างทางประชากร ณ ปัจจุบันควบคู่ไปด้วย จะพบว่าประเทศไทยมีอัตราการเจริญพันธุ์ที่ต่ำกว่าระดับทดแทน ผู้มีฐานะทางเศรษฐกิจและสังคมในระดับปานกลางขึ้นไปนิยมอยู่เป็นโสดหรือมีคู่แต่ไม่มีบุตร อาจเป็นภาพสะท้อนว่าคนไทยในอนาคตจะเป็นผู้ที่มีทุนมนุษย์ต่ำลงหรือไม่ จึงมีความจำเป็นที่ต้องป้องกันและแก้ไขปัญหาการตั้งครรภ์ในวัยรุ่นจังหวัดอุทัยธานีโดยเร่งด่วน

ภาพที่ ๔๕ อัตราการคลอดวัยรุ่นหญิงอายุ ๑๕ - ๑๙ ปีจังหวัดอุทัยธานี กับระดับเขตสุขภาพและประเทศ ปี ๒๕๕๙ - ๒๕๖๒ (ต่อวัยประชากรหญิงอายุ ๑๕ - ๑๙ ปี ๑,๐๐๐ คน)

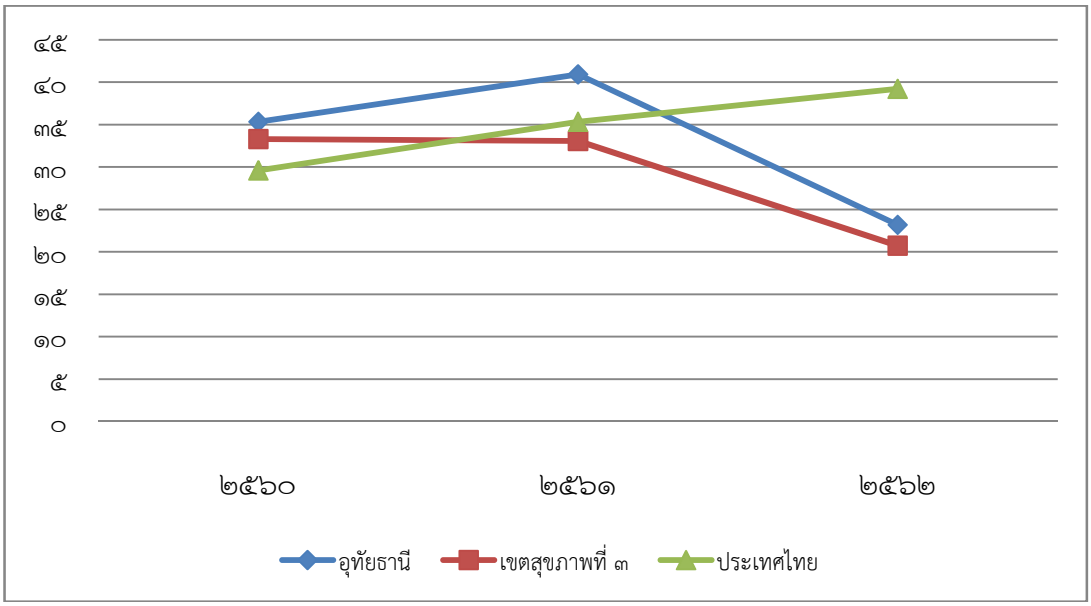

ที่มา : Health Data Center (HDC)

พิจารณาอัตราการคลอดวัยรุ่นอายุ ๑๕-๑๙ ปี จังหวัดอุทัยธานี เมื่อเทียบกับระดับเขตสุขภาพและประเทศไทย ตั้งแต่ ปี พ.ศ. ๒๕๖๐ ถึง พ.ศ. ๒๕๖๒ พบว่าจังหวัดอุทัยธานีมีอัตราการคลอดของวัยรุ่นอายุ ๑๕-๑๙ ปี สูงกว่าอัตราการคลอดระดับเขตสุขภาพและระดับประเทศทุกปี

ภาพที่ ๔๖ จำนวนแรงงานต่างด้าว ที่ได้รับอนุญาตทำงานในจังหวัดอุทัยธานี ปี ๒๕๕๘ – ๒๕๖๒

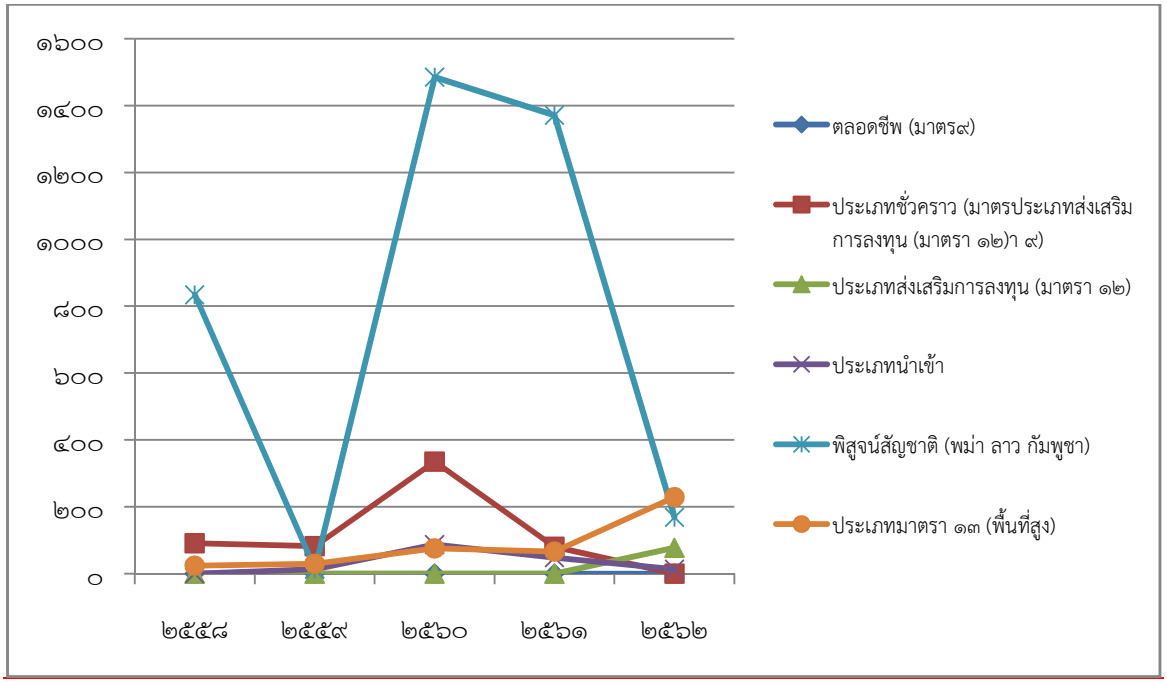

ที่มา : *สำนักงานจัดหางานจังหวัดอุทัยธานี*

ข้อมูลการพัฒนาคนจังหวัดอุทัยธานี

จากข้อมูลของสำนักงานคณะกรรมการพัฒนาเศรษฐกิจและสังคมแห่งชาติ ได้กล่าวถึงจังหวัดอุทัยธานี ในเล่มรายงาน “ดัชนีความก้าวหน้าของคน ปี ๒๕๖๒” พบว่า จังหวัดอุทัยธานี มีการพัฒนาคนในภาพรวมอยู่ลำดับที่ ๖๒ จาก ๗๗ จังหวัดทั่วประเทศ (ดัชนี HAI = ๐.๕๗๒๗) เนื่องจากการพัฒนาคนในหลายด้านมีความก้าวหน้าน้อย โดยเฉพาะด้านสุขภาพมีความก้าวหน้าน้อยมาก อยู่ลำดับที่ ๗๓ จาก ๗๗ จังหวัด มีตัวบ่งชี้ ประชากรที่เจ็บป่วยในผู้ป่วยที่สูงมาก อยู่ลำดับที่ ๗๓ จาก ๗๗ จังหวัด รวมทั้งด้านชีวิตครอบครัวและชุมชน ด้านการคมนาคมและการสื่อสาร และด้านการศึกษาก็มีความก้าวหน้าน้อย โดยอยู่ลำดับที่ ๖๖ ๖๓และ ๕๙ จาก ๗๗ จังหวัด ตามลำดับ มีตัวบ่งชี้ที่สำคัญ ผู้สูงอายุที่อยู่ลำพังคนเดียวมาก อยู่ลำดับที่ ๗๔ ประชากรที่มีโทรศัพท์มือถือน้อย อยู่ลำดับที่ ๖๔ จำนวนปีการศึกษาเฉลี่ยของประชากรอายุ ๑๕ ปีขึ้นไปน้อย อยู่ลำดับที่ ๗๔

อย่างไรก็ตาม การพัฒนาคนด้านการมีส่วนร่วมมีความโดดเด่นติดลำดับ ๑ ใน ๒๐ จังหวัดที่มีความก้าวหน้าด้านการมีส่วนร่วมมากที่สุด โดยอยู่ในลำดับที่ ๑๗ จาก ๗๗ จังหวัด มีตัวบ่งชี้ จำนวนองค์กรชุมชน ค่อนข้างสูง อยู่ลำดับที่ ๑๒ จาก ๗๗ จังหวัด นอกจากนี้จังหวัดอุทัยธานี มีจุดเด่นในประเด็น สัดส่วนเฉลี่ยการปล่อยก๊าซเรือนกระจกต่ำมากอยู่ในลำดับที่ ๑๔ จาก ๗๗ จังหวัด

ตารางที่ ๔๖ ข้อมูลของตัวชี้วัดและลำดับที่ของตัวชี้วัดจากทั้งหมด ๗๗ จังหวัด

	ตัวชี้วัด	ข้อมูลปีล่าสุด	ข้อมูลตัวชี้วัด	ลำดับที่จาก ๗๗ จังหวัด
๑	ร้อยละของทารกแรกเกิดที่มีน้ำหนักต่ำกว่าเกณฑ์ (% ทากรกเกิดมีชีพ)	๒๕๖๒	๑๐.๒๙	๔๘
๒	ร้อยละของประชากรที่เจ็บป่วยเป็นผู้ป่วยใน (%)	๒๕๖๒	๑๔.๐๗	๗๓
๓	ร้อยละของประชาชนที่พิการ (%)	๒๕๖๒	๓.๓๘	๕๕
๔	ร้อยละของคะแนนสุขภาพจิต (%)	๒๕๖๒	๖๗.๘๐	๖๓
๕	จำนวนปีการศึกษาเฉลี่ยของประชากรอายุ ๑๕ ปีขึ้นไป (ปี)	๒๕๖๒	๗.๑๖	๗๔
๖	อัตราการเข้าเรียนรวมระดับมัธยมศึกษาตอนปลายและอาชีวศึกษา (%)	๒๕๖๒	๖๘.๐๗	๕๘
๗	ค่าเฉลี่ยเชาว์ปัญญา (IQ) ของเด็กนักเรียนไทยชั้นประถมศึกษาปี ๑ (คะแนน)	๒๕๖๒	๙๖.๖๒	๔๘
๘	คะแนนเฉลี่ยการทดสอย O-Net ระดับมัธยมศึกษาตอนปลาย (%)	๒๕๖๒	๓๙.๙๒	๔๖
๙	อัตราการว่างงาน (%)	๒๕๖๒	๐.๗๓	๓๔
๑๐	อัตราการทำงานต่ำระดับ (%)	๒๕๖๒	๐.๖๑	๕๒
๑๑	ร้อยละแรงงานที่มีประกันสังคม (%)	๒๕๖๒	๒๒.๕๑	๔๒
๑๒	อัตราการประสบอันตรายหรือเจ็บป่วยเนื่องจากการทำงานต่อลูกจ้าง ๑,๐๐๐ คน	๒๕๖๒	๗.๐๘	๓๘
๑๓	รายได้เฉลี่ยของครัวเรือนต่อเดือน (บาท)	๒๕๖๒	๒๑}๑๖๖	๔๓
๑๔	สัดส่วนประชากรยากจน (%)	๒๕๖๒	๙.๓๐	๓๔
๑๕	ร้อยละของครัวเรือนที่มีหนี้สิ้นเพื่อการอุปโภคบริโภค (%)	๒๕๖๒	๓๗.๑๗	๔๒
๑๖	ค่าสัมประสิทธิ์ความไม่เสมอภาคของรายได้ หรือค่าสัมประสิทธิ์จีนี (%)	๒๕๖๒	๔๕.๐๐	๕๓
๑๗	ร้อยละของครัวเรือนที่มีบ้านและที่ดินของของตนเอง (%)	๒๕๖๒	๘๑.๖๘	๔๐
๑๘	สัดส่วนเฉลี่ยการปล่อยก๊าซเรือนกระจก (ตันก๊าซเรือนกระจกต่อคน)	๒๕๖๒	๐.๕๕	๑๔
๑๙	ร้อยละของประชากรที่ประสบอุทกภัย (%)	๒๕๖๒	๐.๑๖	๓๙
๒๐	ร้อยละของประชากรที่ประสบภัยแล้ง (%)	๒๕๖๒	๐.๐๐	๑ (เท่ากัน ๔๔ จ.)
๒๑	ร้อยละของเด็กอายุ ๑๕-๑๗ ปี ที่ทำงาน (%)	๒๕๖๒	๙.๕๒	๔๖
๒๒	ร้อยละของครัวเรือนที่มีหัวหน้าครัวเรือนเดี่ยว (%)	๒๕๖๒	๒๖.๑๕	๔๕
๒๓	ร้อยละของผู้สูงอายุที่อยู่ลำพังคนเดียว (%)	๒๕๖๒	๑๒.๕๖	๗๖
๒๔	การแจ้งความคดีชีวิต ร่างกาย เพศ และคดีประทุกษร้ายต่อทรัพย์ (ต่อประชากรแสนคน)	๒๕๖๒	๘๓.๑๗	๓๑
๒๕	ร้อยละของหมู่บ้านที่ถนนสายหลักใช้การได้ตลอดปี (%)	๒๕๖๒	๕๒.๘๘	๕๕
๒๖	จำนวนอุบัติเหตุบนท้องถนน (ต่อประชากรแสนคน)	๒๕๖๒	๗๑.๓๓	๔๖
๒๗	ร้อยละประชากรที่มีโทนศัพท์มือถือ (%)	๒๕๖๒	๘๔.๘๑	๖๔
๒๘	ร้อยละของประชากรที่เข้าถึงอินเทอร์เน็ต (%)	๒๕๖๒	๔๖.๐๑	๕๔
๒๙	ร้อยละของประชากรที่ใช้สิทธิลงประชามติร่างรัฐธรรมนูญ ปี ๒๕๕๙	๒๕๖๒	๖๐.๕๗	๓๕
๓๐	จำนวนองค์กรชุมชน (ต่อประชากรแสนคน)	๒๕๖๒	๒๕๑.๓๔	๑๒
๓๑	ร้อยละของครัวเรือนที่เป็นสมาชิกกลุ่ม/องค์กรในท้องถิ่น (%)	๒๕๖๒	๗๘.๓๑	๓๑
๓๒	ร้อยละของครัวเรือนที่มีส่วนร่วมทำกิจกรรมสาธารณะของหมู่บ้าน (%)	๒๕๖๒	๙๙.๓๗	๖๐

ที่มา *: สำนักมาตรฐานการพัฒนาสังคมและความมั่นคงของมนุษย์ กระทรวงพัฒนาสังคมและความมั่นคงของมนุษย์*

ข้อมูลดัชนีความมั่นคงของมนุษย์ (Composite Human Security Index = CHSI)

ในระดับจังหวัด (๑๒ มิติ ๔๑ ตัวชี้วัด) ปี พ.ศ. ๒๕๖๒ จัดเก็บข้อมูลและเผยแพร่โดยสำนักมาตรฐานการพัฒนาสังคมและความมั่นคงของมนุษย์ สำนักงานปลัดกระทรวง กระทรวงพัฒนาสังคมและความมั่นคงของมนุษย์ พบว่าจังหวัดอุทัยธานีมีดัชนีความมั่นคงอยู่ที่ ๗๐.๙๙ และสูงกว่าค่าเฉลี่ยของประเทศ อยู่ในอันดับที่ ๔๔ จาก ๗๗

มีตัวชี้วัดของดัชนีความมั่นคงของมนุษย์ ซึ่งเป็นจังหวัดที่มีค่าดัชนีภาพรวมทั้ง ๑๓ มิติ มากกว่าค่าเฉลี่ยภาพรวมทั้งประเทศ มิติที่มีความเด่น คือ มิติสิ่งแวดล้อม ทรัพยากร/พลังงาน มีค่าดัชนีอยู่อันดับที่ ๖ ของประเทศ ซึ่งตัวชี้วัดที่สำคัญคือ อัตราปัญญหามลพิษที่ได้รับการร้องเรียนต่อประชากร ๑๐๐,๐๐๐ คนไม่มีข้อมูลการร้องเรียน อยู่อันดับที่ ๑ ของประเทศ อัตรการใช้ศักยภาพเชิงพลังงานทดแทนต่อ ๑,๐๐๐ ครัวเรือน อยู่อันดับที่ ๙ ของประเทศ

จังหวัดอุทัยธานีมิติชุมชนและการสนับสนุนทางสังคม มีค่าดัชนีอยู่ในอันดับที่ ๗๔ ของประเทศ ซึ่งข้อมูลตามตัวชี้วัด เช่น อัตรการฆ่าตัวตายและทำร้ายตนเองต่อประชากร ๑๐๐,๐๐๐ คน อยู่อันดับที่ ๖๖ ของประเทศ อัตราผู้ทำประกันชีวิตต่อประชาดร อยู่อันดับที่ ๕๕ นกอจากนี้ยังมีตัวชี้วัดที่น่เป็นห่วง เช่น ความรุนแรงในครอบครัวต่อ ๑,๐๐๐ ครัวเรือน มีสัดส่วนมากอยู่อันดับที่ ๗๕ อัตราการเจ็บป่วยด้วยโรคสำคัญ ๕ โรคต่อประชากร ๑๐๐,๐๐๐ คน อยู่อันดับที่ ๗๔ ของประเทศ และจำนวนหนี้สินเฉลี่ยต่อครัวเรือน อยู่อันดับที่ ๗๑ ของประเทศ

ตารางที่ ๔๗ ข้อมูลของตัวชี้วัดและอันดับของตัวชี้วัดจากทั้งหมด ๗๗ จังหวัด

จังหวัดอุทัยธานี : ข้อมูลของตัวชี้วัดและอันดับของตัวชี้วัดจากทั้งหมด 77 จังหวัด

มิติ	ตัวชี้วัด	ข้อมูลตัวชี้วัด	อันดับที่จาก 77 จังหวัด
1.ที่อยู่อาศัย	1. ความหนาแน่นของประชากรต่อพื้นที่ 1 ตร.กม.*	48.95	5
	2. อัตราการถือครองที่อยู่อาศัย	88.10	36
	3. ร้อยละของที่อยู่อาศัยที่มีสภาพคงทนถาวร	98.84	61
2.สุขภาพ	4. อัตราเตียงต่อประชากร 100,000 คน	218.56	24
	5. อัตราบุคลากรทางการแพทย์ต่อประชากร 100,000 คน	266.21	32
	6. อัตราผู้ป่วยทางสุขภาพจิตต่อประชากร 100,000 คน*	2,511.59	53
	7. อัตราการเจ็บป่วยด้วยโรคสำคัญ 5 โรคต่อประชากร 100,000 คน*	7,523.23	74
	8. อัตราการเข้าถึงบริการของผู้ป่วยต่อประชากร 100,000 คน	74,543.23	23
3.อาหาร	9. อัตราของผู้ป่วยอาหารเป็นพิษต่อประชากร 100,000 คน*	91.60	17
	10. ร้อยละของร้านอาหารและแผงลอยที่ได้ CFGT (Clean Food Good Taste)	81.51	60
	11. ร้อยละของตลาดสดน่าซื้อ	100.00	1
4.การศึกษา	12. อัตรานักเรียนต่อห้องเรียน*	17.44	12
	13. อัตรานักเรียนต่อครู*	14.37	24
	14. อัตราการมีคอมพิวเตอร์ต่อครัวเรือน	13.26	73
5.การมีงานทำ	15. อัตราการมีงานทำ	99.02	31
และรายได้	16. อัตราการว่างงาน*	0.73	34
	17. รายได้เฉลี่ยต่อครัวเรือน	21,165.96	43
	18. ค่าใช้จ่ายเฉลี่ยต่อครัวเรือน*	15,746.55	25
	19. จำนวนหนี้สินเฉลี่ยต่อครัวเรือน*	263,755.35	71
6.ครอบครัว	20. อัตราการจดทะเบียนหย่าต่อ 1,000 ครัวเรือน*	4.94	20
	21. ร้อยละความเข้มแข็งของครอบครัว	88.19	16
	22. ความรุนแรงในครอบครัวต่อ 1,000 ครัวเรือน*	0.35	75
7.ชุมชนและ	23. อัตราผู้ทำประกันชีวิตต่อประชากร	24.60	55
การสนับสนุน	24. อัตราผู้ทำประกันสังคมต่อกำลังแรงงานรวม	22.29	42
ทางสังคม	25. อัตราการฆ่าตัวตายและทำร้ายตนเองต่อประชากร 100,000 คน*	57.98	66
	26. อัตราผู้ถือกรมธรรม์ประกันอุบัติเหตุส่วนบุคคลต่อประชากร	1.38	42

มิติ	ตัวชี้วัด	ข้อมูลตัวชี้วัด	อันดับที่จาก 77 จังหวัด
8.ศาสนาและ	27. จำนวนศาสนสถานทุกประเภทต่อประชากร 100,000 คน	100.17	20
วัฒนธรรม	28. คนอายุ 6 ปีขึ้นไปทุกคนปฏิบัติกิจกรรมทางศาสนาอย่างน้อยสัปดาห์ละ 1 ครั้ง	99.70	38
9.ความปลอดภัย	29. จำนวนฐานความผิดคดีอาญา 4 กลุ่มต่อประชากร 100,000 คน*	84.39	31
ในชีวิตและทรัพย์สิน	30. อัตราการเสียชีวิตด้วยอุบัติเหตุต่อประชากร 100,000 คน*	20.03	58
10.สิทธิและ	31. จำนวนคดีในศาลปกครองต่อประชากร 100,000 คน*	5.16	20
ความเป็นธรรม	32. จำนวนเรื่องร้องเรียนจากประชาชนผ่านศูนย์บริการประชาชนต่อประชากร 100,000 คน*	54.03	41
	33. ร้อยละของเรื่องที่ได้ข้อยุติตามข้อร้องเรียนผ่านศูนย์บริการประชาชน	76.97	71
11.การเมือง	34. อัตราการมาใช้สิทธิลงคะแนนเลือกตั้ง ส.ส.เป็นการทั่วไป	74.56	49
	35. อัตราการมาใช้สิทธิออกเสียงประชามติร่างรัฐธรรมนูญ เมื่อ 7 ส.ค.59	60.57	35
12.สิ่งแวดล้อม	36.ร้อยละของพื้นที่ป่าต่อพื้นที่จังหวัด	51.42	13
ทรัพยากร/	37.อัตราการผลิตติดตั้งไฟฟ้าจากพลังงานทดแทนต่อ 1,000 ครัวเรือน	1.37	9
พลังงาน	38.อัตราปริมาณการจำหน่ายน้ำมันเชื้อเพลิงต่อ 1,000 ครัวเรือน (พันลิตร)*	745.78	13
	39.อัตราปัญหามลพิษที่ได้รับการร้องเรียนต่อประชากร 100,000 คน*	-	1
	40.อัตราปริมาณขยะมูลฝอย (ตันต่อวัน) ต่อ 1,000 ครัวเรือน*	3.12	29

ภาพที่ ๔๗ ค่าดัชนีแต่ละมิติ ปี พ.ศ. ๒๕๖๑ – ๒๕๖๒ กับค่าเฉลี่ยทั่วประเทศ

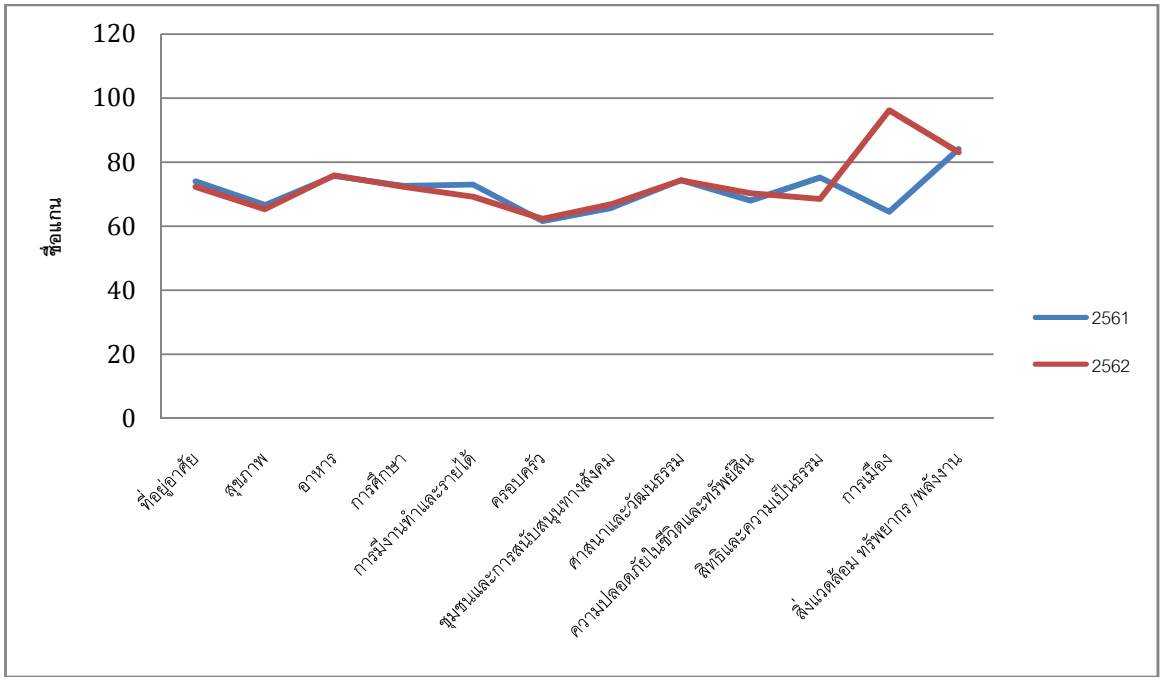

ที่มา : *สำนักมาตรฐานการพัฒนาสังคมและความมั่นคงของมนุษย์ สำนักงานปลัดกระทรวง กระทรวงพัฒนาสังคมและความมั่นคงของมนุษย์*

<u>การวิเคราะห์จุดแข็ง จุดอ่อน โอกาส และอุปสรรค (SWOT) ของจังหวัดอุทัยธานี</u>

จากผลการวิเคราะห์ข้อมูลในแต่ละด้าน ทำให้สามารถวิเคราะห์จุดแข็ง จุดอ่อน โอกาส และอุปสรรค (SWOT) ของจังหวัดอุทัยธานีได้ดังนี้

จุดแข็ง (Strength)

- มีสัดส่วนพื้นที่ป่าไม้มากกว่าร้อยละ ๕๐ ของพื้นที่ทั้งหมดจังหวัด โดยพื้นที่ป่าไม้ส่วนใหญ่อยู่เป็นผืนป่าห้วยขาแข้ง ที่ขึ้นทะเบียนมรดกโลกทางธรรมชาติ โดยองค์การยูเนสโก
- ความหลากหลายทางชีวภาพสูง ทั้งพันธุ์พืชและพันธุ์สัตว์ และทรัพยากรธรรมชาติมีความอุดมสมบูรณ์
- แหล่งท่องเที่ยวเชิงนิเวศที่มีความหลากหลายและครบถ้วนสมบูรณ์ นับตั้งแต่การท่องเที่ยวเชิงธรรมชาติ การท่องเที่ยวเชิงวัฒนธรรม การท่องเที่ยวเชิงเกษตร การท่องเที่ยวเชิงสุขภาพ และการท่องเที่ยววิถีชุมชน
- ตลาดนัดโค กระบือ ขนาดใหญ่ ที่มีชื่อเสียง และมีจำนวนกระบืออยู่ในอันดับสองของประเทศ สร้างมูลค่าทางเศรษฐกิจและมีผลผลิตด้านสัตว์ที่มีชื่อเสียงเป็นพันธุ์สัตว์ท้องถิ่นจังหวัดอุทัยธานี เช่น ปลาแรดที่ได้รับหารขึ้นทะเบียน GI ไก่แสมดำ เป็นต้น
- ปริมาณขยะในจังหวัดต่ำกว่าค่าเฉลี่ยประเทศ ทำให้มีปริมาณขยะสะสมในจังหวัดน้อยเป็นอันดับต้นของประเทศ

จุดอ่อน (Weakness)

- การท่องเที่ยวยังขาดการเชื่อมโยงระหว่างแหล่งท่องเที่ยว โปรแกรมการท่องเที่ยว และสิ่งอำนวยความสะดวก ตลอดจนมัคคุเทศก์ อันเป็นการจัดการห่วงโซ่คุณค่าสู่นักท่องเที่ยวอย่างเป็นระบบ
- พืชเศรษฐกิจสำคัญ เช่น ข้าวนาปี ข้าวนาปรัง มันสำปะหลัง มีผลผลิตเฉลี่ยต่อไร่ไม่สูง ต่ำกว่าหลายจังหวัดในภาคเหนือตอนล่าง
- การบริหารจัดการน้ำยังขาดการบูรณาการและไม่เพียงพอ
- เกษตรกรส่วนใหญ่เป็นเกษตรกรรายย่อย มีการรวมกลุ่มเป็นกลุ่มย่อยจำนวนมากในแต่ละชุมชน ทำให้ขาดการผนึกกำลัง สร้างความเข้มแข็ง และสร้างเครือข่าย
- หนี้สินครัวเรือนจังหวัดอุทัยธานีมีแนวโน้มเพิ่มขึ้นอย่างต่อเนื่อง และเพิ่มขึ้นอย่างก้าวกระโดดจากช่วงปี พ.ศ. ๒๕๕๙ ถึง ปี พ.ศ. ๒๕๖๐

โอกาส (Opportunity)

- กระแสความนิยมบริโภคอาหารปลอดภัยและเป็นมิตรต่อสิ่งแวดล้อม
- แผนพัฒนาชาติ ๒๐ ปี มุ่งให้ประเทศมีความมั่งคง มั่งคั่ง ยั่งยืน ด้วยการพัฒนาตามปรัชญาของเศรษฐกิจพอเพียง
- ทิศทางการพัฒนาของโลกที่มุ่งสู่เป้าหมายการพัฒนาที่ยั่งยืนของสหประชาชาติ (Sustainable Development Goal)

- กลไกใหม่ในการขับเคลื่อนการบริหารงานเชิงพื้นที่ ตามระเบียบสำนักนายกว่าด้วยการบริหารงานเชิงพื้นที่แบบบูรณาการ พ.ศ.๒๕๖๐ ที่เน้นการวางแผนพัฒนาโครงการด้วยการสร้างคุณค่าจากต้นทางสู่ปลายทาง (Value Chain)

อุปสรรค (Treat)

- ความผันผวนของราคาพืชผลทางการเกษตร เนื่องจากกลไกตลาดโลก
- ความแปรปรวนสภาพอากาศ (Climate Change) ปัญหาภัยแล้งและปัญหาภัยธรรมชาติ
- พฤติกรรมการบริโภค การใช้ชีวิต และทางเพศ ที่อยู่ในภาวะเสี่ยง อันเนื่องจากอิทธิพลของ Social Media และการไม่รู้เท่าทันสื่อ (Media Literacy)
- อัตราการว่างงานมีแนวโน้มเพิ่มสูงขึ้น

เมื่อนำประเด็นสำคัญที่เป็นจุดแข็ง จุดอ่อน โอกาส และอุปสรรคในการพัฒนา มาทำการวิเคราะห์สถานการณ์ความสัมพันธ์ระหว่างจุดแข็งกับโอกาส จุดแข็งกับอุปสรรค จุดอ่อนกับโอกาส และจุดอ่อนกับอุปสรรคเพื่อให้เกิดความชัดเจนในเรื่องโอกาสและอุปสรรคต่อจังหวัด นำสู่ทิศทาง/จุดเน้นการวางแผน ๔ ทิศทาง ดังนี้

ทิศทาง/จุดเน้นการวางแผนเชิงรุก (S-O Strategy)

- การวางแผนพัฒนาการท่องเที่ยวเชิงนิเวศ ด้วยการสร้างคุณค่าจากต้นทางสู่ปลายทาง (Value Chain) ในรูปแบบการท่องเที่ยวเชิงธรรมชาติ เชิงวัฒนธรรม เชิงเกษตร เชิงวิถีชีวิต และเชิงสุขภาพ
- การพัฒนาเกษตรปลอดภัย ที่เป็นเกษตรผสมผสานบนฐานความหลากหลายทางชีวภาพที่อุดมสมบูรณ์
- การเชื่อมโยงเกษตรปลอดภัย เกษตรอินทรีย์ - ผสมผสานสู่การท่องเที่ยวเชิงเกษตรครบวงจร
- การพัฒนาปศุสัตว์และสัตว์น้ำปลอดภัยอย่างครบวงจร
- การดูแลพื้นที่ป่ากันชน (Buffer Zone) อย่างเป็นระบบเพื่อการป้องกันการบุกรุกพื้นที่ป่า
- การสร้างชุมชนต้นแบบปลอดขยะ (Zero Waste) ในระดับตำบล อำเภอ และจังหวัด

ทิศทาง/จุดเน้นการวางแผนเชิงแก้ไข (W-O Strategy)

- การทำการเกษตรแปลงใหญ่ในพืชเศรษฐกิจสำคัญที่เชื่อมโยงกับผู้บริโภคขั้นกลาง/ขั้นสุดท้าย
- ระบบบริหารจัดการน้ำเชิงบูรณาการครบวงจรอย่างมีส่วนร่วม
- การสร้างความเข้มแข็งให้กับกลุ่ม วิสาหกิจชุมชน และเครือข่ายเกษตรกร

ทิศทาง/จุดเน้นการวางแผนเชิงป้องกัน (S-T Strategy)

- การพัฒนาทักษะชีวิตให้คนทุกช่วงวัย
- การสร้างการมีส่วนร่วมจากทุกภาคส่วนในการเข้ามาเฝ้าระวังความปลอดภัยในทรัพย์สินและการดำเนินชีวิตของประชาชนในพื้นที่
- การเสริมสร้างระบบธรรมาภิบาลและนวัตกรรมภาครัฐ

- การปรับปรุงฐานข้อมูลของหน่วยงานภาครัฐให้ทันสมัยอย่างเชื่อมโยงและวิเคราะห์แนวโน้มความเปลี่ยนแปลงในคุณภาพชีวิตและสังคมหรือ “สังคมอุทัยผาสุก” พร้อมกับนำเสนอให้กับทุกภาคส่วนให้รับทราบอย่างต่อเนื่อง

ทิศทาง/จุดเน้นการวางแผนเชิงรับ (W-T Strategy)

- การสร้างกลไกเฝ้าระวังการเปลี่ยนแปลงของระบบนิเวศ และความเป็น “สังคมอุทัยผาสุก”
- การเฝ้าระวังคุณภาพน้ำในลำน้ำหลักของจังหวัดในแต่ละช่วงเวลา โดยเฉพาะในช่วงน้ำแล้งอย่างมีส่วนร่วมกับอปท. และภาคประชาชนในพื้นที่
- การลดต้นทุนการผลิตของการปลูกพืชที่สำคัญทางเศรษฐกิจ
- การวางแผนการผลิตการปลูกพืชเศรษฐกิจในลักษณะ Zoning ให้สอดคล้องกับความต้องการของตลาด การตลาดนำการผลิต

เป้าหมายการพัฒนาจังหวัดอุทัยธานี (ระยะ ๕ ปี)

“เมืองท่องเที่ยวเชิงนิเวศ เกษตรปลอดภัย สังคมอุทัยผาสุก”

เป้าหมายการพัฒนาจังหวัดอุทัยธานีดังกล่าว มีความหมายครอบคลุมถึง

- เมือง คือจังหวัดอุทัยธานี
- ท่องเที่ยวเชิงนิเวศ ครอบคลุมถึงการท่องเที่ยวรูปแบบต่าง ๆ คือ การท่องเที่ยงเชิงธรรมชาติ การท่องเที่ยวเชิงเกษตร การท่องเที่ยวเชิงวัฒนธรรม การท่องเที่ยวเชิงวิถีชีวิต และการท่องเที่ยวเชิงสุขภาพ
- เกษตรปลอดภัย คลอบคลุมพืชหลักของจังหวัดอุทัยธานี คือพืชหลัก ๕ ชนิด ได้แก่ ข้าว อ้อย มันสำปะหลัง ยางพารา ข้าวโพดเลี้ยงสัตว์ และสับปะรดโรงงาน ตลอดจนสัตว์เศรษฐกิจ ที่เน้นการพัฒนาคุณภาพผลผลิตและลดต้นทุนการผลิตสินค้าเกษตรปลอดภัย เกษตรอินทรีย์ และการพัฒนาหีบห่อบรรจุภัณฑ์ออกวางตลาด การแปรรูปผลิตภัณฑ์ต่างๆ ให้มีมาตรฐานและสร้างมูลค่าเพิ่ม
- สังคมอุทัยผาสุก เป็นความผาสุก อันประกอบด้วย ความมั่นคงปลอดภัยในชีวิตและทรัพย์สิน ครอบครัวพร้อมหน้าและอบอุ่น สุขภาพกายและใจที่แข็งแรง และระบบสวัสดิการของภาครัฐและชุมชนที่หนุนเสริมช่วยเหลือดูแลคุณภาพชีวิต และนำสู่การพึ่งตนเองอย่างยั่งยืน

โดยมีเป้าหมายภาพรวม

๑. การเติบโตทางเศรษฐกิจของจังหวัดขยายตัวเพิ่มขึ้น

๒. แหล่งท่องเที่ยวเชิงนิเวศ และบริการด้านการท่องเที่ยวได้รับการพัฒนาได้มาตรฐาน และมีความปลอดภัย

๓. ผลผลิตการเกษตร เกษตรแปรรูปมีคุณภาพปลอดภัย มูลค่าผลผลิตเพิ่มขึ้น

๔. ประชาชนมีคุณภาพชีวิตที่ดี มีความมั่นคงและปลอดภัยในการดำรงชีวิต และเข้าถึงสวัสดิการภาครัฐที่มีคุณภาพอย่างทั่วถึง

๕. ทรัพยากรธรรมชาติและสิ่งแวดล้อม อยู่ในเกณฑ์มาตรฐานกำหนด

ตัวชี้วัดความสำเร็จตามเป้าหมายการพัฒนาจังหวัดอุทัยธานี

เป้าหมายการพัฒนาจังหวัดอุทัยธานี สามารถบรรลุได้เมื่อการพัฒนาจังหวัดสามารถบรรลุตัวชี้วัดความสำเร็จตามเป้าหมายการพัฒนา ดังนี้ คือ

- อัตราการขยายตัวของผลิตภัณฑ์จังหวัด (GPP) เพิ่มขึ้น
- ระดับความสำเร็จในการพัฒนาศักยภาพของชุมชน บุคากร และภาคีเครือข่ายด้านการท่องเที่ยว
- อัตราลดลงของหนี้สินเฉลี่ยครัวเรือน จังหวัดอุทัยธานี
- การเพิ่มขึ้นของจำนวนแหล่งท่องเที่ยวเชิงนิเวศและบริการด้านการท่องเที่ยวได้รับการพัฒนาได้มาตรฐานและมีความปลอดภัย
- อัตราการเพิ่มขึ้นของมูลค่าผลผลิตเกษตรปลอดภัย และเกษตรอินทรีย์ ตลอดจนผลผลิตแปรรูปจากสินค้าเกษตรปลอดภัย
- ค่าดัชนีความก้าวหน้ามนุษย์ของจังหวัดอุทัยธานีมีลำดับดีขึ้น
- ดัชนีคุณภาพสิ่งแวดล้อม ในเรื่อง การเพิ่มขึ้นของจำนวนป่าไม้ที่ได้รับการฟื้นฟู และร้อยละของขยะมูลฝอยชุมชนที่ถูกกำจัดได้
- การเพิ่มขึ้นของจำนวนแปลงและฟาร์มที่ได้มาตรฐาน GAP
- การเพิ่มขึ้นของปริมาณพื้นที่กักเก็บน้ำเพื่อการเกษตร การอุปโภค บริโภค
- ระดับคุณภาพของแหล่งน้ำที่ดีขึ้น
- ร้อยละของโครงเส้นทางคมนาคมขนส่งที่ได้รับการยกระดับให้มาตรฐานเพิ่มขึ้น
- ร้อยละของคดีอาชญากรรมและคดียาเสพติดลดลง

ประเด็นการพัฒนาจังหวัดอุทัยธานี

ภาพที่ ๔๘ การเชื่อมโยงแผนพัฒนาจังหวัดอุทัยธานี

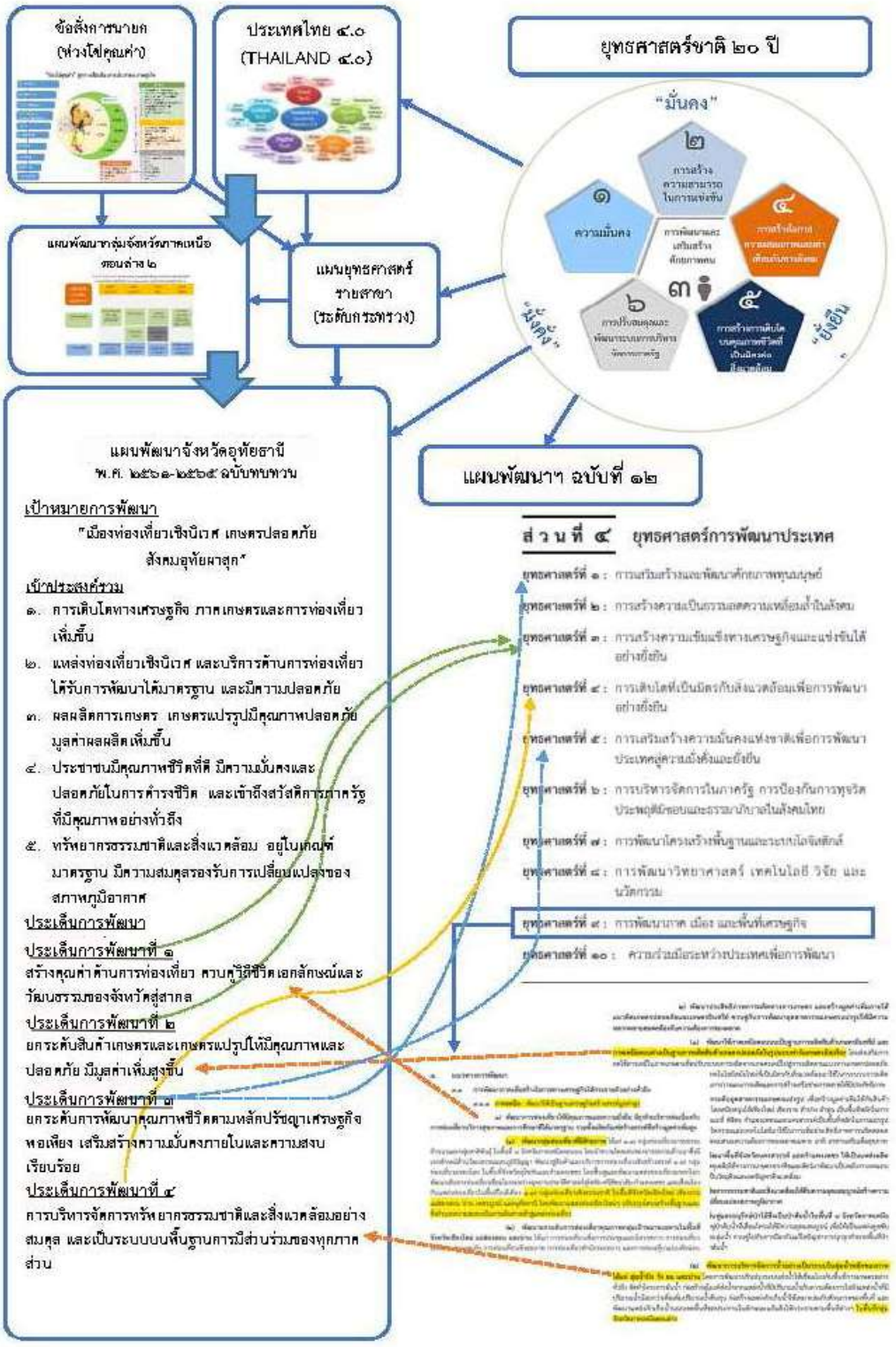

จังหวัดอุทัยธานีดำเนินการวิเคราะห์ช่องว่าง (GAP ANALYSIS) การดำเนินงานภายใต้แผนปฏิบัติราชการประจำปีของจังหวัดอุทัยธานี ประจำปีงบประมาณ พ.ศ. ๒๕๖๑ - ๒๕๖๔ เพื่อเป็นแนวทางในการดำเนินการให้บรรลุวัตถุประสงค์และตัวชี้วัดของแผนพัฒนาจังหวัดอุทัยธานี พ.ศ. ๒๕๖๑ – ๒๕๖๕ ในปี พ.ศ. ๒๕๖๕ ดังนี้

<u>ประเด็นการพัฒนาที่ ๑ :</u> สร้างคุณค่าด้านการท่องเที่ยว ควบคู่วิถีชีวิตเอกลักษณ์ และวัฒนธรรมของจังหวัดสู่สากล

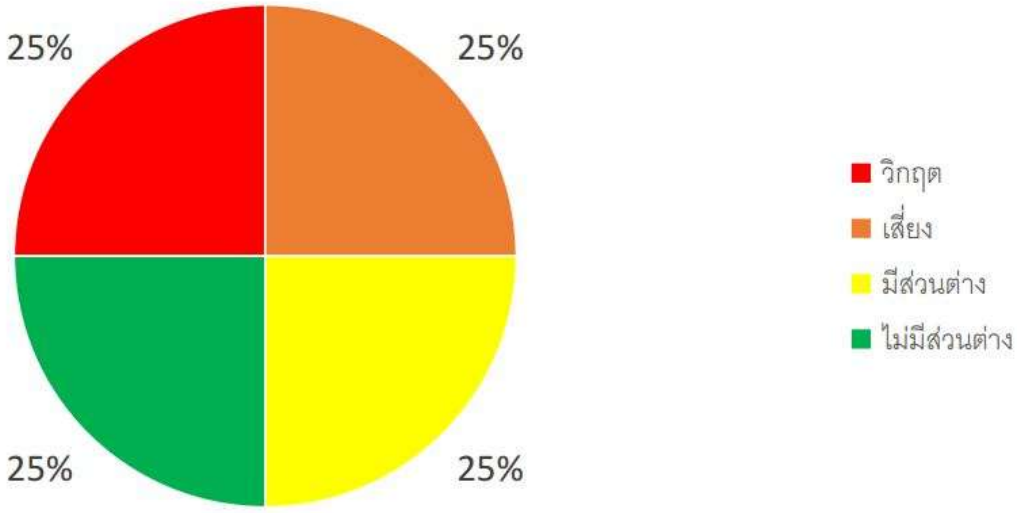

<u>ประเด็นการพัฒนาที่ ๒ :</u> พัฒนากระบวนการผลิตของการเกษตร และยกระดับเกษตรแปรรูป และเพิ่มมูลค่าสินค้าเกษตร

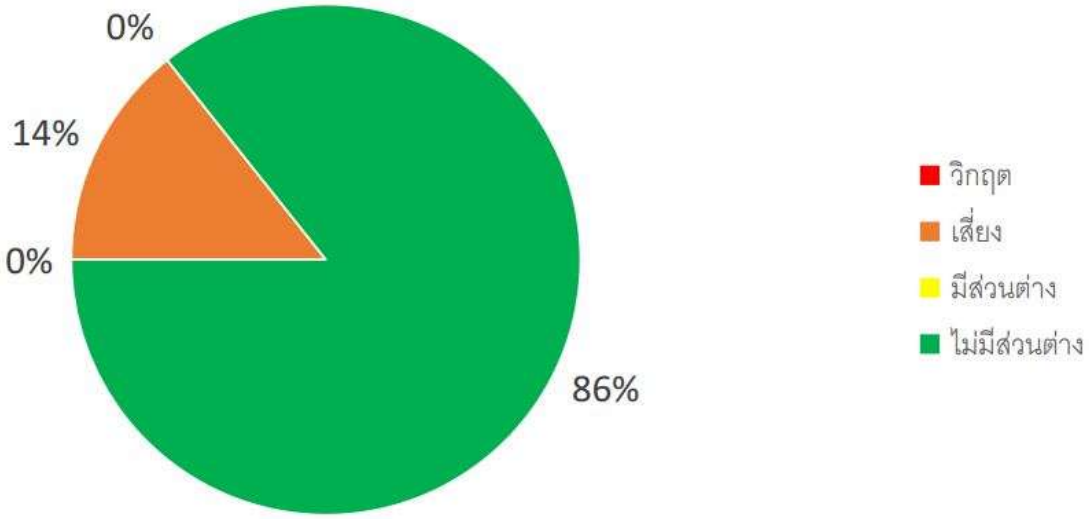

<u>ประเด็นการพัฒนาที่ ๓ :</u> ยกระดับการพัฒนาคุณภาพชีวิตตามหลักปรัชญาเศรษฐกิจพอเพียง เสริมสร้างความมั่นคงภายในและความสงบเรียบร้อย

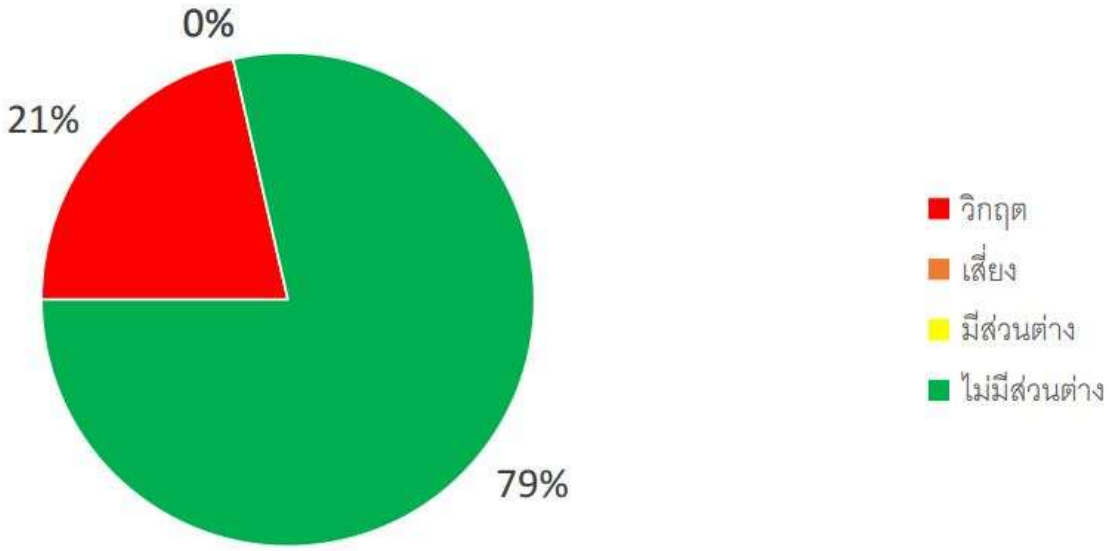

<u>ประเด็นการพัฒนาที่ ๔ :</u> การบริหารจัดการทรัพยากรธรรมชาติและสิ่งแวดล้อมอย่างสมดุล และเป็นระบบบนพื้นฐานการมีส่วนร่วมของทุกภาคส่วน

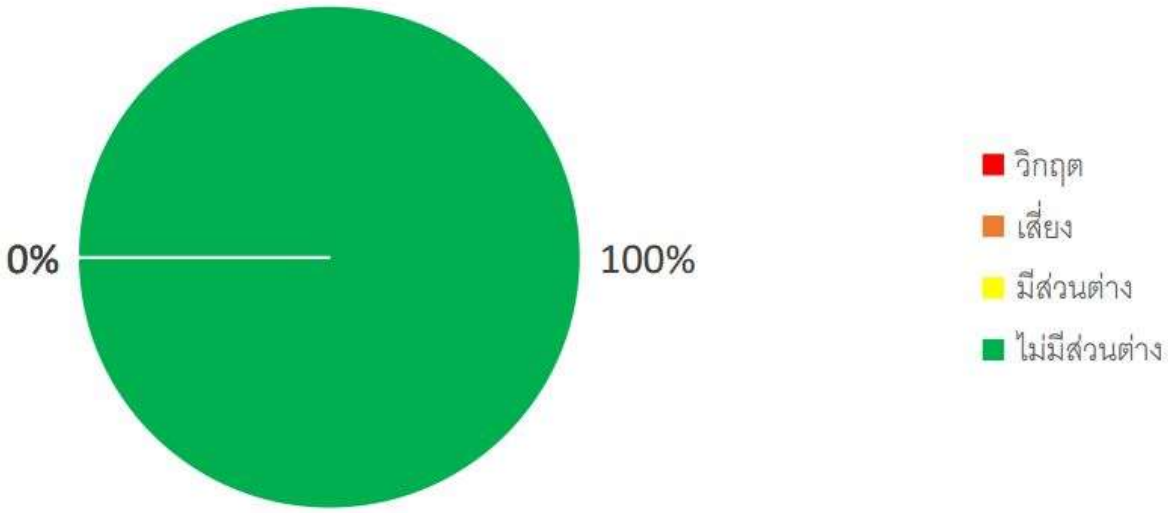



<u>ประเด็นการพัฒนาที่ ๑ :</u> สร้างคุณค่าด้านการท่องเที่ยว ควบคู่วิถีชีวิตเอกลักษณ์ และวัฒนธรรมของจังหวัดสู่สากล

วัตถุประสงค์เพื่อมุ่งเน้นการ**<u>ท่องเที่ยวเชิงนิเวศ</u>**อันประกอบไปด้วย การท่องเที่ยวเชิงธรรมชาติ การท่องเที่ยวเชิงวัฒนธรรม การท่องเที่ยววิถีชุมชน การท่องเที่ยวเชิงเกษตร และการท่องเที่ยวเชิงสุขภาพ โดยส่งเสริมให้มีการพัฒนาแหล่งท่องเที่ยว สถานที่ท่องเที่ยว บริการด้านการท่องเที่ยว ประกอบด้วยแหล่งท่องเที่ยวธรรมชาติ (Natural Attractions) หรือที่เกิดจากสภาพแวดล้อมตามธรรมชาติที่มาจากพื้นฐานความอุดมสมบูรณ์ทางธรรมชาติของจังหวัด แหล่งท่องเที่ยวที่มนุษย์สร้างขึ้น (Manufactured Attractions) เช่น สถาปัตยกรรมทางประวัติศาสตร์ ศาสนาสถาน เป็นต้น แหล่งท่องเที่ยวทางวัฒนธรรมและวิถีชีวิต โดยให้เกิดความปลอดภัยได้มาตรฐานการท่องเที่ยวไทยและยกระดับสู่มาตรฐานการท่องเที่ยวของอาเซียนในอนาคต การส่งเสริมการท่องเที่ยวเชิงนิเวศให้ความสำคัญในด้านสิ่งแวดล้อม สังคม และวัฒนธรรมโดยส่งเสริมให้ชุมชนและผู้ประกอบการด้านการท่องเที่ยวเข้ามามีส่วนร่วมในการบริหารจัดการการท่องเที่ยวโดยเร่งการประชาสัมพันธ์ การเชื่อมโยงผู้ประกอบการและจัดหาตลาดด้านการท่องเที่ยวใหม่ๆรองรับการเติบโตด้านการท่องเที่ยวของจังหวัดเพื่อมุ่งสู่การพัฒนาการท่องเที่ยวแบบยั่งยืน (sustainable Tourism)

เป้าหมายการพัฒนา

สถานที่ / แหล่งท่องเที่ยวของจังหวัดมีเอกลักษณ์ คุณค่า และการเติบโตทางเศรษฐกิจ

ตัวชี้วัดและค่าเป้าหมาย

๑. ร้อยละที่เพิ่มขึ้นของจำนวนผู้เยี่ยมเยือน (เพิ่มขึ้นปีละ ๕%)
๒. ร้อยละที่เพิ่มขึ้นของรายได้จากการท่องเที่ยว (เพิ่มขึ้นปีละ ๕%)
๓. รายได้จากการจำหน่ายสินค้า OTOP เพิ่มขึ้น (ปีละ ๑๕%)

๔. จำนวนแหล่งท่องเที่ยวหรือบริการด้านการท่องเที่ยวที่ผ่านการรับรองมาตรฐาน/รางวัลด้านการท่องเที่ยว
๕. ร้อยละความพึงพอใจของนักท่องเที่ยวที่เพิ่มขึ้น
๖. ระดับความสำเร็จในการพัฒนาศักยภาพของชุมชน บุคลากร และเครือข่ายด้านการท่องเที่ยว

แนวทางการพัฒนา (Value Chain)

๑. พัฒนาฐานข้อมูลการท่องเที่ยวทุกประเภทอย่างเป็นระบบครบวงจร
๒. พัฒนา ฟื้นฟูแหล่งท่องเที่ยว และโครงสร้างพื้นฐานและสิ่งอำนวยความสะดวกการท่องเที่ยวทุกประเภทแบบครบวงจร
๓. พัฒนาส่งเสริมและสนับสนุนสินค้า และบริการด้านการท่องเที่ยว
๔. พัฒนาระบบบริหารจัดการการท่องเที่ยว
๕. พัฒนาบุคลากรด้านการท่องเที่ยว
๖. พัฒนาการตลาดและประชาสัมพันธ์เชิงรุก

ประเด็นการพัฒนาที่ ๒ : พัฒนากระบวนการผลิตของการเกษตร และยกระดับเกษตรแปรรูป และเพิ่มมูลค่าสินค้าเกษตร

วัตถุประสงค์เพื่อเน้นให้เกิดการพัฒนาสินค้าสินค้า**เกษตรปลอดภัย**ในผลผลิตเกษตรทุกประเภท นับตั้งแต่ ผลผลิตจากพืช ปศุสัตว์ และประมง ยกระดับสู่สินค้าเกษตรอินทรีย์ และส่งเสริมการแปรรูปให้มีคุณภาพและปลอดภัยต่อเกษตรกรและผู้บริโภค ปรับปรุงกระบวนการผลิตสินค้าเกษตรที่ลดการใช้สารเคมี พัฒนาพันธุ์พืชพันธุ์สัตว์ประมงและปัจจัยการผลิตจัดหา/พัฒนาแหล่งน้ำเพื่อการเกษตรการลดต้นทุนการผลิต เพิ่มมูลค่าผลผลิตทางการเกษตรและพัฒนาการแปรรูปสินค้าเกษตรให้มีความหลากหลาย และส่งเสริมการรวมกลุ่มเกษตรกร รวมทั้งวิสาหกิจชุมชน ส่งเสริมและสนับสนุนการตลาดในลักษณะการเชื่อมโยงเครือข่าย การรวมกลุ่มของเกษตรกรให้มีความเข้มแข็งเพิ่มอำนาจในการต่อรองในตลาดสินค้าเกษตร

เป้าหมายการพัฒนา

๑. ผลผลิตการเกษตรมีความปลอดภัยได้มาตรฐาน
๒. มูลค่าสินค้าเกษตรปลอดภัยเพิ่มขึ้นจากการแปรรูป
๓. มูลค่าผลผลิตภาคเกษตรเพิ่มขึ้น
๔. เพิ่มประสิทธิภาพการบริหารจัดการน้ำอย่างเป็นระบบและพัฒนาระบบขนส่งเพื่อการเกษตร

ตัวชี้วัดและค่าเป้าหมาย

๑. จำนวนกลุ่มเกษตรกรที่ผลิตสินค้าเกษตรปลอดภัยได้มาตรฐาน (ข้าว พืชผัก ผลไม้)
๒. ร้อยละชนิดสินค้าแปรรูปด้านการเกษตรที่ผลิตและจำหน่ายในจังหวัดอุทัยธานี
๓. มูลค่าผลผลิตภาคเกษตรเพิ่มขึ้น (พืชหลัก และ ปศุสัตว์)
๔. จำนวนระบบบริหารจัดการน้ำและระบบขนส่งที่เข้าถึงกลุ่มเป้าหมาย
๕. การเพิ่มขึ้นของจำนวนแปลงและฟาร์มที่ได้รับมาตรฐาน GAP
๖. ร้อยละที่เพิ่มขึ้นของการทำการเกษตรแปลงใหญ่
๗. ระดับความสำเร็จของการพัฒนาระบบบริหารจัดการน้ำแบบบูรณาการ

แนวทางการพัฒนา (Value Chain)

๑. พัฒนาปัจจัยพื้นฐานด้านการเกษตรและพัฒนาเกษตรกรพัฒนา ทั้งโครงสร้างพื้นฐานและบริหารจัดการน้ำ เพื่อการเกษตรและอุปโภค-บริโภค อย่างมีแบบแผน และเกิดประสิทธิภาพสูงสุด
๒. พัฒนาความเข้มแข็งกลุ่มเกษตรกร และสร้างการเชื่อมโยงเครือข่ายการรวมกลุ่มเกษตรกร
๓. จัดระบบโซนนิ่ง (Zoning) พื้นที่เกษตร บูรณาการครบวงจร และเชื่อมโยงกับผู้ซื้อ/ผู้บริโภคขั้นสุดท้าย
๔. วิจัยพัฒนาพัฒนาสายพันธุ์พืช ปศุสัตว์ ประมงและกำหนดตัวบ่งชี้ทางภูมิศาสตร์ (GI) เพื่อการเพิ่มมูลค่าผลผลิตทางการเกษตร
๕. พัฒนาระบบการผลิตเกษตรยั่งยืน เกษตรผสมผสาน และระบบเกษตรปลอดภัย พัฒนาผลผลิตให้มีคุณภาพ ได้มาตรฐานให้มีความหลากหลายและต้นทุนการผลิต
๖. แปรรูปผลผลิตเกษตรสู่อาหารที่ตอบสนองกลุ่มเป้าหมาย เพื่อสร้างมูลค่าเพิ่ม ขยายสู่ตลาดผู้บริโภคขั้นสุดท้ายที่มีความต้องการที่หลากหลาย กระแสความต้องการผลิตภัณฑ์ที่เป็นมิตรกับสิ่งแวดล้อม
๗. ส่งเสริมระบบตรวจสอบคุณภาพอย่างมีส่วนร่วม (Participatory Guarantee System: PGS) ทั้งในตลาดสินค้าการเกษตรทุกระดับ ตลอดจนตลาดนัดชุมชน และการขายให้กับหน่วยงานภาครัฐ เอกชน และภาคประชาสังคม
๘. พัฒนาระบบโลจิสติกส์สินค้าเกษตรปลอดภัยให้สามารถรักษาคุณภาพผลผลิตสินค้าเกษตรและบริหารต้นทุนโลจิสติกส์อย่างมีประสิทธิภาพ
๙. พัฒนาการตลาดและประชาสัมพันธ์ทั้งสินค้าเกษตรปลอดภัยและอินทรีย์

ประเด็นการพัฒนาที่ ๓ : ยกระดับการพัฒนาคุณภาพชีวิตตามหลักปรัชญาเศรษฐกิจพอเพียง เสริมสร้างความมั่นคงภายในและความสงบเรียบร้อย

วัตถุประสงค์เพื่อเน้นการสร้าง**สังคมอุทัยผาสุก** ที่มีความมั่นคงและปลอดภัยในชีวิตและทรัพย์สิน ครอบครัวพร้อมหน้าและอบอุ่น มีสุขภาพกายและสุขภาพใจที่แข็งแรง และมีระบบสวัสดิการของภาครัฐและชุมชนที่หนุนเสริมช่วยเหลือประชาชนและนำสู่สังคมแห่งการพึ่งตนเอง โดยครอบคลุมความสามารถเข้าถึงสวัสดิการของภาครัฐอย่างมีคุณภาพและทั่วถึงด้านสุขภาพอนามัยการสาธารณสุขการศึกษาการมีงานทำการมีรายได้การอำนวยความยุติธรรมควบคู่กับการส่งเสริมกิจกรรมทางศาสนา ศิลปวัฒนธรรม และปรัชญาเศรษฐกิจพอเพียง รวมถึงการพัฒนาโครงสร้างพื้นฐานด้านต่างๆและระบบสาธารณูปโภคที่จำเป็นต่อประชาชน

เป้าหมายการพัฒนา

๑. ประชาชนมีคุณภาพชีวิตที่ดีมีความมั่นคงและปลอดภัย
๒. ประชาชนได้รับการพัฒนาทักษะชีวิตตลอดทุกช่วงวัย
๓. ประชาชนมีรายได้จากการประกอบอาชีพอย่างพอเพียงและยั่งยืน
๔. ประชาชนเข้าถึงสวัสดิการของภาครัฐอย่างมีคุณภาพและทั่วถึง
๕. ผู้สูงอายุสามารถดูแลตนเอง สามารถดำเนินชีวิตประจำวันได้อย่างเหมาะสม
๖. เพิ่มประสิทธิภาพการบริหารจัดการของภาครัฐอย่างเป็นระบบ
๗. มีระบบสวัสดิการของภาครัฐและชุมชนที่หนุนเสริมช่วยเหลือประชาชนและนำสู่สังคมแห่งการพึ่งตนเอง

ตัวชี้วัดและค่าเป้าหมาย

๑. จำนวนผู้ติดยาเสพติดไม่เกิน ๓ คน ต่อ ประชากร ๑,๐๐๐ คน (ลดลง)
๒. ร้อยละจำนวนคดีที่จับกุมได้ต่อคดีที่รับแจ้ง
๓. จำนวนคดีที่เกิดขึ้นแก่นักท่องเที่ยว ไม่เกิน ๒ รายต่อปี
๔. ร้อยละผลการบังคับใช้กฎหมายจราจร (๑๐ ข้อหาหลัก) ที่เพิ่มขึ้นจากค่าเฉลี่ย ๓ ปี
๕. มีต้นแบบศูนย์พัฒนาทักษะชีวิตช่วงวัยต่างๆ เพิ่มขึ้น (รร.สว., ศูนย์พัฒนาเด็กเล็ก) (แห่ง)
๖. ร้อยละจำนวนครัวเรือนที่มีรายได้ต่ำกว่าเกณฑ์ จปฐ. ลดลง (ลดลงร้อยละ ๘๐ ทุกปี)
๗. ร้อยละความครอบคลุมการเข้าถึงหลักประกันสุขภาพ (เพิ่มขึ้น)
๘. ร้อยละของประชาชนเข้าถึงสวัสดิการ/บริการภาครัฐ ๕ ด้าน (การศึกษา, สุขภาพอนามัย, ที่อยู่อาศัย, การทำงานการมีรายได้ และสวัสดิการทางสังคม) (เพิ่มขึ้น)
๙. จำนวนการจัดตั้งโรงเรียนผู้สูงอายุเพิ่มขึ้น (แห่ง)
๑๐. จำนวนผู้สูงอายุมีรายได้จากการประกอบอาชีพ (เพิ่มขึ้น)
๑๑. ร้อยละของตำบลที่มีระบบการส่งเสริมสุขภาพดูแลผู้สูงอายุระยะยาว (Long Term Care) ในชุมชน (ผ่านเกณฑ์)
๑๒. อัตราการป่วยด้วยโรคไม่ติดต่อเรื้อรังที่สำคัญ ๕อันดับแรกลดลง
๑๓. ร้อยละที่เพิ่มขึ้นของหมู่บ้านเศรษฐกิจพอเพียงในพื้นที่
๑๔. ระดับความสำเร็จในการพัฒนาระบบบริหารจัดการอุบัติภัย ภัยพิบัติ และสาธารณภัย

แนวทางการพัฒนา (Value Chain)

๑. การพัฒนาสุขภาวะทั้งด้านกายและจิต ให้ประชาชนสามารถเข้าถึงระบบสวัสดิการของภาครัฐอย่างมีคุณภาพและทั่วถึงและสามารถดูแลและร่วมเฝ้าระวัง ตลอดจนป้องกันโรคระบาด/โรคติดต่อได้
๒. การพัฒนาทักษะชีวิตตลอดทุกช่วงวัย ให้มีความเท่าทันต่อกระแสบริโภคนิยมและอิทธิพลของ Social Media
๓. การจัดการแรงงานในพื้นที่ ทั้งในเรื่องส่งเสริมการมีงานทำ และคุ้มครองแรงงานนอกระบบ
๔. ส่งเสริมพัฒนาอาชีพ/รายได้ ทั้งในเรื่องทักษะฝีมือแรงงานและความเป็นผู้ประกอบการ
๕. สร้างความปลอดภัยในชีวิตและทรัพย์สิน ด้วยการพัฒนาโครงสร้างพื้นฐานเสริมความปลอดภัยทางถนน และระบบการขนส่งสาธารณะให้ได้มาตรฐาน รวมถึงจิตสำนึกในการลดอุบัติเหตุ อุบัติภัยให้กับประชาชน
๖. พัฒนาระบบการบริหารจัดการกองทุนร่วมสวัสดิการภาครัฐและชุมชนที่หนุนเสริมช่วยเหลือประชาชนและนำสู่สังคมแห่งการพึ่งตนเองในระดับตำบล
๗. ส่งเสริมความอบอุ่นในครอบครัว

<u>ประเด็นการพัฒนาที่ ๔ :</u> การบริหารจัดการทรัพยากรธรรมชาติและสิ่งแวดล้อมอย่างสมดุล และเป็นระบบบนพื้นฐานการมีส่วนร่วมของทุกภาคส่วน

วัตถุประสงค์เพื่อเน้นการดูแลรักษาระบบ**<u>นิเวศ</u>**ของจังหวัดอุทัยธานี ที่มีความสมบูรณ์และความหลากหลายทั้งพืชและสัตว์ ด้วยการดูแลรักษาฟื้นฟูป้องกัน และอนุรักษ์ทรัพยากรธรรมชาติและสิ่งแวดล้อมทั้งในระดับครัวเรือนองค์กรสถานศึกษา และชุมชนโดยการส่งเสริมประชาชนที่อยู่ในบริเวณติดกับพื้นที่ป่ากันชน (Buffer Zone) ทำการเกษตรผสมผสานหรือวนเกษตร และปลูกจิตสำนึกการมีส่วนร่วมให้กับประชาชนและการสร้างเครือข่ายด้านการอนุรักษ์ทรัพยากรธรรมชาติและสิ่งแวดล้อม

<u>เป้าหมายการพัฒนา</u>

๑. ทรัพยากรธรรมชาติและสิ่งแวดล้อม มีความสมบูรณ์และยั่งยืน
๒. ประชาชนมีจิตสำนึกและมีส่วนร่วมในการดูแลรักษา ฟื้นฟู ป้องกัน และอนุรักษ์ทรัพยากรธรรมชาติ
๓. เพิ่มประสิทธิภาพการใช้พลังงานเพื่อลดการใช้พลังงานสิ้นเปลืองในภาคอุตสาหกรรม ภาคเกษตรกรรม ภาคที่อยู่อาศัย และสถานที่ราชการ

<u>ตัวชี้วัดและค่าเป้าหมาย</u>

๑. ความสมบูรณ์ (ความหลากหลายทางชีวภาพ) เพิ่มขึ้น
๒. อัตราความหนาแน่นของพืชและสัตว์เพิ่มขึ้น
๓. ร้อยละของน้ำเสียที่ได้รับการจัดการอย่างถูกต้อง และคุณภาพน้ำในแหล่งน้ำอยู่ในเกณฑ์ดี
๔. จำนวนคดีการบุกรุกป่าน้อยลง
๕. ร้อยละของขยะมูลฝอยชุมชนที่ถูกกำจัดได้ เพิ่มขึ้น และการนำกลับมาใช้ประโยชน์มากขึ้น
๖. ร้อยละปริมาณการใช้พลังงานลดลง ลดการใช้พลังงานไฟฟ้า ปีละ ๑๐๐,๐๐๐ kWh
๗. ร้อยละที่เพิ่มขึ้นของการใช้พลังงานทดแทน

<u>แนวทางการพัฒนา (Value Chain)</u>

๑. พัฒนาระบบฐานข้อมูลคุณภาพสิ่งแวดล้อม (น้ำ ป่าไม้ ดิน ขยะ อากาศ) และการอนุรักษ์พลังงาน
๒. ส่งเสริมการอนุรักษ์พลังงานและพัฒนาพลังงานทดแทน
๓. ส่งเสริมให้ประชาชนทำวนเกษตรหรือเกษตรผสมผสานที่เป็นมิตรกับสิ่งแวดล้อม
๔. พัฒนาการบริหารจัดการขยะและน้ำเสียแบบครบวงจร
๕. สร้างกลไกการขับเคลื่อนการสร้างระบบการมีส่วนร่วมจากทุกภาคส่วนในการอนุรักษ์ทรัพยากรธรรมชาติและสิ่งแวดล้อม

แบบ จ.๑

แบบฟอร์มการจัดทำแผนพัฒนาจังหวัด/กลุ่มจังหวัด พ.ศ. ๒๕๖๑ – พ.ศ. ๒๕๖๕ (ฉบับทบทวน)
จังหวัดอุทัยธานี

เป้าหมายการพัฒนาจังหวัด/กลุ่มจังหวัด : “เมืองท่องเที่ยวเชิงนิเวศ เกษตรปลอดภัย สังคมอุทัยผาสุก”

ประเด็นการพัฒนา	แผนงาน	ตัวชี้วัดของแผนงาน	ค่าเป้าหมาย					
			พ.ศ. ๒๕๖๑	พ.ศ. ๒๕๖๒	พ.ศ.๒๕๖๓	พ.ศ. ๒๕๖๔	พ.ศ. ๒๕๖๕	พ.ศ. ๒๕๖๑-๒๕๖๕
ประเด็นการพัฒนาที่ ๑ สร้างคุณค่าด้านการท่องเที่ยวควบคู่วิถีชีวิตเอกลักษณ์และวัฒนธรรมของจังหวัดสู่สากล	บูรณาการส่งเสริมการพัฒนาจังหวัดและกลุ่มจังหวัดแบบบูรณาการ	๑. จำนวนนักท่องเที่ยวที่เพิ่มขึ้น	ร้อยละ ๕	ร้อยละ ๕	ร้อยละ ๕	ร้อยละ ๕	ร้อยละ ๕	ร้อยละ ๒๕
ประเด็นการพัฒนาที่ ๒ พัฒนากระบวนการผลิตของการเกษตรและยกระดับเกษตรแปรรูป และเพิ่มมูลค่าสินค้าเกษตร		๒. รายได้จากการท่องเที่ยวเพิ่มขึ้น	ร้อยละ ๕	ร้อยละ ๕	ร้อยละ ๕	ร้อยละ ๕	ร้อยละ ๕	ร้อยละ ๒๕
ประเด็นการพัฒนาที่ ๓ ยกระดับการพัฒนาคุณภาพชีวิตตามหลักปรัชญาเศรษฐกิจพอเพียงเสริมสร้างความมั่นคงภายในและความสงบเรียบร้อย		๓. ร้อยละที่เพิ่มขึ้นของจำนวนแปลง และฟาร์มที่ได้รับรองมาตรฐาน GAP	ร้อยละ ๓	ร้อยละ ๓	ร้อยละ ๓	ร้อยละ ๓	ร้อยละ ๓	ร้อยละ ๑๕
ประเด็นการพัฒนาที่ ๔ การบริหารจัดการทรัพยากรธรรมชาติและสิ่งแวดล้อมอย่างสมดุล และเป็นระบบบนพื้นฐานการมีส่วนร่วมของทุกภาคส่วน		๔. ร้อยละที่เพิ่มขึ้นของปริมาณพื้นที่กักเก็บน้ำเพื่อการเกษตร	ร้อยละ ๓	ร้อยละ ๓	ร้อยละ ๓	ร้อยละ ๓	ร้อยละ ๓	ร้อยละ ๑๕
		๕. รายได้จากการจำหน่ายสินค้า OTOP เพิ่มขึ้น	ร้อยละ ๑๐	ร้อยละ ๑๐	ร้อยละ ๑๐	ร้อยละ ๑๐	ร้อยละ ๑๐	ร้อยละ ๕๐
		๖. ร้อยละของปริมาณขยะมูลฝอยชุมชนได้รับการจัดการอย่างถูกต้อง	ร้อยละ ๗๔	ร้อยละ ๗๖	ร้อยละ ๗๘	ร้อยละ ๘๐	ร้อยละ ๘๒	ร้อยละ ๘๒

บัญชีรายการชุดโครงการ				งบประมาณดำเนินการ					
แผนงาน/โครงการ	แหล่งปม.	ยุทธศาสตร์ชาติ	หน่วยดำเนินการ	พ.ศ. ๒๕๖๑	พ.ศ. ๒๕๖๒	พ.ศ.๒๕๖๓	พ.ศ. ๒๕๖๔	พ.ศ. ๒๕๖๕	พ.ศ. ๒๕๖๑-๒๕๖๕
ประเด็นการพัฒนาที่ ๑ สร้างคุณค่าด้านการท่องเที่ยว ควบคู่วิถีชีวิตเอกลักษณ์และวัฒนธรรมของจังหวัดสู่สากล									
แผนงานบูรณาการส่งเสริมการพัฒนาจังหวัดและกลุ่มจังหวัดแบบบูรณาการ									-
โครงการที่ ๑ ส่งเสริมการต่อยอดผ้ากะเหรี่ยงร่วมสมัยจังหวัดอุทัยธานี	๑	๒	ศูนย์พัฒนาราษฎรบนพื้นที่สูง จ.อุทัยธานี			๙๐๐,๐๐๐	-	๓,๓๑๐,๐๐๐	๔,๒๑๐,๐๐๐
- กิจกรรมหลัก ๑.๑ ส่งเสริมการต่อยอดผ้ากะเหรี่ยงร่วมสมัยจังหวัดอุทัยธานี	๑	๒	ศูนย์พัฒนาราษฎรบนพื้นที่สูง จ.อุทัยธานี			๙๐๐,๐๐๐	-	๓,๓๑๐,๐๐๐	๔,๒๑๐,๐๐๐
โครงการที่ ๒ ส่งเสริมการท่องเที่ยวจังหวัดอุทัยธานี ประจำปีงบประมาณ พ.ศ. ๒๕๖๕	๑	๒	สนจ.อุทัยธานี	๑๐,๐๐๐,๐๐๐	๙,๐๐๐,๐๐๐	๘๘๐,๐๐๐	๖,๓๔๘,๒๐๐	๑๐,๐๐๐,๐๐๐	๓๖,๒๒๘,๒๐๐
- กิจกรรมหลัก ๒.๑ ส่งเสริมการท่องเที่ยวจังหวัดอุทัยธานี ประจำปีงบประมาณ พ.ศ. ๒๕๖๕	๑	๒	สนจ.อุทัยธานี	๑๐,๐๐๐,๐๐๐	๙,๐๐๐,๐๐๐	๘๘๐,๐๐๐	๖,๓๔๘,๒๐๐	๑๐,๐๐๐,๐๐๐	๓๖,๒๒๘,๒๐๐
โครงการที่ ๓ ส่งเสริมและพัฒนาต่อยอดทางวัฒนธรรมชุมชนคุณธรรมน้อมนำหลักปรัชญาเศรษฐกิจพอเพียงขับเคลื่อนด้วยพลังบวร (บวร On Tour) สู่การท่องเที่ยวเชิงวัฒนธรรม	๑	๒	สนง.วัฒนธรรม จ.อุทัยธานี					๒,๐๐๐,๐๐๐	๒,๐๐๐,๐๐๐
- กิจกรรมหลัก ๓.๑ ส่งเสริมและพัฒนาต่อยอดทางวัฒนธรรมชุมชนคุณธรรมน้อมนำหลักปรัชญาเศรษฐกิจพอเพียงขับเคลื่อนด้วยพลังบวร (บวร On Tour) สู่การท่องเที่ยวเชิงวัฒนธรรม	๑	๒	สนง.วัฒนธรรม จ.อุทัยธานี					๒,๐๐๐,๐๐๐	๒,๐๐๐,๐๐๐
โครงการที่ ๔ พัฒนาและส่งเสริมการท่องเที่ยวจังหวัดอุทัยธานี ทางหลวงหมายเลข ๓๐๑๑ ตอน บ้านไร่ – บ้านใต้ กม.๐+๐๐๐ - กม.๑+๕๐๐ อ.บ้านไร่ จ.อุทัยธานี	๑	๒	แขวงทางหลวงอุทัยธานี					๓๐,๐๐๐,๐๐๐	๓๐,๐๐๐,๐๐๐

บัญชีรายการชุดโครงการ				งบประมาณดำเนินการ					
แผนงาน/โครงการ	แหล่งปม.	ยุทธศาสตร์ชาติ	หน่วยดำเนินการ	พ.ศ. ๒๕๖๑	พ.ศ. ๒๕๖๒	พ.ศ.๒๕๖๓	พ.ศ. ๒๕๖๔	พ.ศ. ๒๕๖๕	พ.ศ. ๒๕๖๑-๒๕๖๕
- กิจกรรมหลัก ๔.๑ พัฒนาและส่งเสริมการท่องเที่ยวจังหวัดอุทัยธานี ทางหลวงหมายเลข ๓๐๑๑ ตอน บ้านไร่ – บ้านใต้ กม.๐+๐๐๐ - กม.๑+๕๐๐ อ.บ้านไร่ จ.อุทัยธานี	๑	๒	แขวงทางหลวงอุทัยธานี					๓๐,๐๐๐,๐๐๐	๓๐,๐๐๐,๐๐๐
โครงการที่ ๕ พัฒนาและส่งเสริมการท่องเที่ยวจังหวัดอุทัยธานีทางหลวงหมายเลข ๓๐๑๑ ตอน บ้านไร่ – บ้านใต้ กม. ๔+๕๐๐ - กม.๖+๐๐๐ อ.บ้านไร่ จ.อุทัยธานี	๑	๒	แขวงทางหลวงอุทัยธานี					๓๐,๐๐๐,๐๐๐	๓๐,๐๐๐,๐๐๐
- กิจกรรมหลัก ๕.๑ พัฒนาและส่งเสริมการท่องเที่ยวจังหวัดอุทัยธานีทางหลวงหมายเลข ๓๐๑๑ ตอน บ้านไร่ – บ้านใต้ กม. ๔+๕๐๐ – กม.๖+๐๐๐ อ.บ้านไร่ จ.อุทัยธานี	๑	๒	แขวงทางหลวงอุทัยธานี					๓๐,๐๐๐,๐๐๐	๓๐,๐๐๐,๐๐๐
โครงการที่ ๖พัฒนาเส้นทางท่องเที่ยวเชิงนิเวศถนนสาย อน.๔๐๑๐ แยก ทล. ๓๒๘๒ - บ้านวังบ่าง ต.ทุ่งนางาม อ.ลานสัก	๑	๒	แขวงทางหลวงชนบทอุทัยธานี					๒๐,๐๐๐,๐๐๐	๒๐,๐๐๐,๐๐๐
- กิจกรรมหลัก ๖.๑ พัฒนาเส้นทางท่องเที่ยวเชิงนิเวศ ถนนสาย อน.๔๐๑๐ แยก ทล. ๓๒๘๒ - บ้านวังบ่างต.ทุ่งนางาม อ.ลานสัก	๑	๒	แขวงทางหลวงชนบทอุทัยธานี					๒๐,๐๐๐,๐๐๐	๒๐,๐๐๐,๐๐๐
โครงการที่ ๗ พัฒนาผลิตภัณฑ์ชุมชนท่องเที่ยว OTOP นวัติวิถี	๑	๒	สนง.พัฒนาชุมชนจ.อุทัยธานี					๘๖๐,๐๐๐	๘๖๐,๐๐๐
- กิจกรรมหลัก ๗.๑ พัฒนาผลิตภัณฑ์ชุมชนท่องเที่ยว OTOP นวัติวิถี	๑	๒	สนง.พัฒนาชุมชนจ.อุทัยธานี					๘๖๐,๐๐๐	๘๖๐,๐๐๐

บัญชีรายการชุดโครงการ				งบประมาณดำเนินการ					
แผนงาน/โครงการ	แหล่งปม.	ยุทธศาสตร์ชาติ	หน่วยดำเนินการ	พ.ศ. ๒๕๖๑	พ.ศ. ๒๕๖๒	พ.ศ.๒๕๖๓	พ.ศ. ๒๕๖๔	พ.ศ. ๒๕๖๕	พ.ศ. ๒๕๖๑-๒๕๖๕
โครงการที่ ๘ การขยายช่องทางจราจรเป็น ๔ ช่องจราจร เกาะกลาง Barrier ครอบยางพารา มาตรฐานทางพิเศษ (๑๔/๒๑) บริเวณทางหลวงหมายเลข ๓๓๓ ตอนควบคุม การุ้ง+อุทัยธานี ช่วง กม. ๑๓๑+๗๐๐ ถึง ๑๓๓+๗๐๐ ระยะทาง ๒ กิโลเมตร	๒	๒	แขวงทางหลวงอุทัยธานี (กรมทางหลวง)					๘๐,๐๐๐,๐๐๐	๘๐,๐๐๐,๐๐๐
- กิจกรรมหลัก ๘.๑ การขยายช่องทางจราจรเป็น ๔ ช่องจราจร เกาะกลาง Barrier ครอบยางพารามาตรฐานทางพิเศษ (๑๔/๒๑) บริเวณทางหลวงหมายเลข ๓๓๓ ตอนควบคุม การุ้ง+อุทัยธานีช่วง กม. ๑๓๑+๗๐๐ ถึง ๑๓๓+๗๐๐ ระยะทาง ๒ กิโลเมตร	๒	๒	แขวงทางหลวงอุทัยธานี (กรมทางหลวง)					๘๐,๐๐๐,๐๐๐	๘๐,๐๐๐,๐๐๐
โครงการที่ ๙การขยายช่องทางจราจรเป็น ๔ ช่องจราจร เกาะกลาง Barrier ครอบยางพารา มาตรฐานทางพิเศษ (๑๔/๒๑) บริเวณทางหลวงหมายเลข ๓๓๓ ตอนควบคุม การุ้ง+อุทัยธานี ช่วง กม. ๑๔๒+๐๕๐ ถึง ๑๔๔+๐๕๐ ระยะทาง ๒ กิโลเมตร	๒	๒	แขวงทางหลวงอุทัยธานี (กรมทางหลวง)					๘๐,๐๐๐,๐๐๐	๘๐,๐๐๐,๐๐๐
- กิจกรรมหลัก ๙.๑ การขยายช่องทางจราจรเป็น ๔ ช่องจราจร เกาะกลาง Barrier ครอบยางพารามาตรฐานทางพิเศษ (๑๔/๒๑) บริเวณทางหลวงหมายเลข ๓๓๓ ตอนควบคุม การุ้ง+อุทัยธานีช่วง กม. ๑๔๒+๐๕๐ ถึง ๑๔๔+๐๕๐ ระยะทาง ๒ กิโลเมตร	๒	๒	แขวงทางหลวงอุทัยธานี (กรมทางหลวง)					๘๐,๐๐๐,๐๐๐	๘๐,๐๐๐,๐๐๐
โครงการที่ ๑๐สืบสาน รักษา ต่อยอดศาสตร์พระราชาสู่การท่องเที่ยวเชิงวัฒนธรรมอย่างยั่งยืน "บวร On Tour" จังหวัดอุทัยธานี	๒	๒	สนง.วัฒนธรรม จ. อุทัยธานี(กระทรวงวัฒนธรรม)					๓๒๔,๐๐๐	๓๒๔,๐๐๐
- กิจกรรมหลัก ๑๐.๑ สืบสานรักษา ต่อยอดศาสตร์พระราชา สู่การท่องเที่ยวเชิงวัฒนธรรมอย่างยั่งยืน "บวร On Tour" จังหวัดอุทัยธานี	๒	๒	สนง.วัฒนธรรม จ.อุทัยธานี (กระทรวงวัฒนธรรม)					๓๒๔,๐๐๐	๓๒๔,๐๐๐

บัญชีรายการชุดโครงการ				งบประมาณดำเนินการ					
แผนงาน/โครงการ	แหล่งปม.	ยุทธศาสตร์ชาติ	หน่วยดำเนินการ	พ.ศ. ๒๕๖๑	พ.ศ. ๒๕๖๒	พ.ศ.๒๕๖๓	พ.ศ. ๒๕๖๔	พ.ศ. ๒๕๖๕	พ.ศ. ๒๕๖๑-๒๕๖๕
โครงการที่ ๑๑พัฒนาต่อยอดผลิตภัณฑ์ชุมชนเพื่อพัฒนาไปสู่ผลิตภัณฑ์วัฒนธรรมไทย จังหวัดอุทัยธานี ประจำปี ๒๕๖๕	๒	๒	สนง.วัฒนธรรม จ.อุทัยธานี (กระทรวงวัฒนธรรม)					๒๐,๐๐๐	๒๐,๐๐๐
- กิจกรรมหลัก ๑๑.๑ พัฒนาต่อยอดผลิตภัณฑ์ชุมชน เพื่อพัฒนาไปสู่ผลิตภัณฑ์วัฒนธรรมไทยจังหวัดอุทัยธานี ประจำปี ๒๕๖๕	๒	๒	สนง.วัฒนธรรม จ.อุทัยธานี (กระทรวงวัฒนธรรม)					๒๐,๐๐๐	๒๐,๐๐๐
รวมประเด็นยุทธศาสตร์ที่ ๑				**๑๐,๐๐๐,๐๐๐**	**๙,๐๐๐,๐๐๐**	**๑,๗๘๐,๐๐๐**	**๖,๓๔๘,๒๐๐**	**๒๕๖,๕๑๔,๐๐๐**	**๒๘๓,๖๔๒,๒๐๐**

บัญชีรายการชุดโครงการ				งบประมาณดำเนินการ					
แผนงาน/โครงการ	แหล่งปม.	ยุทธศาสตร์ชาติ	หน่วยดำเนินการ	พ.ศ. ๒๕๖๑	พ.ศ. ๒๕๖๒	พ.ศ.๒๕๖๓	พ.ศ. ๒๕๖๔	พ.ศ. ๒๕๖๕	พ.ศ. ๒๕๖๑-๒๕๖๕
ประเด็นการพัฒนาที่ ๒ พัฒนากระบวนการผลิตของการเกษตร และยกระดับเกษตรแปรรูป และเพิ่มมูลค่าสินค้าเกษตร									
แผนงานบูรณาการส่งเสริมการพัฒนาจังหวัดและกลุ่มจังหวัดแบบบูรณาการ									-
โครงการที่ ๑ พัฒนากระบือพันธุ์ดี จังหวัดอุทัยธานี	๑	๒	สนง.ปศุสัตว์ จ.อุทัยธานี	๒,๙๐๐,๐๐๐	๓,๔๐๐,๐๐๐	-	๑,๘๒๙,๕๐๐	๒,๕๐๐,๐๐๐	๑๐,๖๒๙,๕๐๐
- กิจกรรมหลัก ๑.๑ พัฒนากระบือพันธุ์ดี จังหวัดอุทัยธานี	๑	๒	สนง.ปศุสัตว์ จ.อุทัยธานี	๒,๙๐๐,๐๐๐	๓,๔๐๐,๐๐๐	-	๑,๘๒๙,๕๐๐	๒,๕๐๐,๐๐๐	๑๐,๖๒๙,๕๐๐
โครงการที่ ๒ ปรับระบบการเลี้ยงสัตว์ปีกหลังบ้านเพื่อยกระดับสู่อาหารปลอดภัย	๑	๒	สนง.ปศุสัตว์ จ.อุทัยธานี					๑,๐๒๐,๔๐๐	๑,๐๒๐,๔๐๐
- กิจกรรมหลัก ๒.๑ ปรับระบบการเลี้ยงสัตว์ปีกหลังบ้านเพื่อยกระดับสู่อาหารปลอดภัย	๑	๒	สนง.ปศุสัตว์ จ.อุทัยธานี					๑,๐๒๐,๔๐๐	๑,๐๒๐,๔๐๐
โครงการที่ ๓ พัฒนาบรรจุภัณฑ์สร้างมูลค่าเพิ่มสินค้าเกษตรและผลิตภัณฑ์ชุมชน (มผช.)รองรับวิถีชีวิตใหม่ New normal	๑	๒	สนง. อุตสาหกรรม จ.อุทัยธานี					๔,๒๑๐,๐๐๐	๔,๒๑๐,๐๐๐
- กิจกรรมหลัก ๓.๑ พัฒนาบรรจุภัณฑ์สร้างมูลค่าเพิ่มสินค้าเกษตรและผลิตภัณฑ์ชุมชน (มผช.) รองรับวิถีชีวิตใหม่ New normal	๑	๒	สนง. อุตสาหกรรม จ.อุทัยธานี					๔,๒๑๐,๐๐๐	๔,๒๑๐,๐๐๐
โครงการที่ ๔ พัฒนาเส้นทางขนส่งทางการเกษตร ถนนสายบ้านหนองจอก-บ้านหนองไม้ตาย ตำบลหนองจอก อำเภอบ้านไร่จังหวัดอุทัยธานี	๑	๒	แขวงทางหลวงชนบทอุทัยธานี					๑๐,๐๐๐,๐๐๐	๑๐,๐๐๐,๐๐๐
- กิจกรรมหลัก ๔.๑ พัฒนาเส้นทางขนส่งทางการเกษตร ถนนสายบ้านหนองจอก-บ้านหนองไม้ตาย ตำบลหนองจอก อำเภอบ้านไร่จังหวัดอุทัยธานี	๑	๒	แขวงทางหลวงชนบทอุทัยธานี					๑๐,๐๐๐,๐๐๐	๑๐,๐๐๐,๐๐๐

บัญชีรายการชุดโครงการ				งบประมาณดำเนินการ					
แผนงาน/โครงการ	แหล่งปม.	ยุทธศาสตร์ชาติ	หน่วยดำเนินการ	พ.ศ. ๒๕๖๑	พ.ศ. ๒๕๖๒	พ.ศ.๒๕๖๓	พ.ศ. ๒๕๖๔	พ.ศ. ๒๕๖๕	พ.ศ. ๒๕๖๑-๒๕๖๕
โครงการที่ ๕ พัฒนาเส้นทางขนส่งทางการเกษตร ถนนสายบ้านเขาว่าน ม.๔ ตำบลใหม่คลองเคียน บ.ตากฟ้าตอนกล้วยหอม ม.๑๐ ต.การุ้งอำเภอบ้านไร่จังหวัดอุทัยธานี	๑	๒	แขวงทางหลวงชนบทอุทัยธานี					๑๒,๕๐๐,๐๐๐	๑๒,๕๐๐,๐๐๐
- กิจกรรมหลัก ๕.๑ พัฒนาเส้นทางขนส่งทางการเกษตร ถนนสาย บ้านเขาว่าน ม.๔ ตำบลใหม่คลองเคียน บ.ตากฟ้าตอนกล้วยหอม ม.๑๐ ต.การุ้ง อำเภอบ้านไร่จังหวัดอุทัยธานี	๑	๒	แขวงทางหลวงชนบทอุทัยธานี					๑๒,๕๐๐,๐๐๐	๑๒,๕๐๐,๐๐๐
โครงการที่ ๖ พัฒนาเส้นทางขนส่งทางการเกษตร ถนนสายบ้านศิลาทอง – บ้านหนองไม้ตาย ตำบลทัพหลวง อำเภอบ้านไร่จังหวัดอุทัยธานี	๑	๒	แขวงทางหลวงชนบทอุทัยธานี					๑๕,๐๐๐,๐๐๐	๑๕,๐๐๐,๐๐๐
- กิจกรรมหลัก ๖.๑ พัฒนาเส้นทางขนส่งทางการเกษตร ถนนสาย บ้านศิลาทอง – บ้านหนองไม้ตาย ตำบลทัพหลวง อำเภอบ้านไร่จังหวัดอุทัยธานี	๑	๒	แขวงทางหลวงชนบทอุทัยธานี					๑๕,๐๐๐,๐๐๐	๑๕,๐๐๐,๐๐๐
โครงการที่ ๗ พัฒนาเส้นทางขนส่งทางการเกษตร ถนนสายบ้านซับป่าพลูใหม่ -บ้านศีรีวงษ์ ต.ป่าอ้อ,ระบำ อำเภอลานสักจังหวัดอุทัยธานี	๑	๒	แขวงทางหลวงชนบทอุทัยธานี					๘,๐๐๐,๐๐๐	๘,๐๐๐,๐๐๐
- กิจกรรมหลัก ๗.๑ พัฒนาเส้นทางขนส่งทางการเกษตร ถนนสาย บ้านซับป่าพลูใหม่ -บ้านศีรีวงษ์ ต.ป่าอ้อ,ระบำ อำเภอลานสัก จังหวัดอุทัยธานี	๑	๒	แขวงทางหลวงชนบทอุทัยธานี					๘,๐๐๐,๐๐๐	๘,๐๐๐,๐๐๐
โครงการที่ ๘ พัฒนาเส้นทางขนส่งทางการเกษตรถนนสายบ้านหนองจอก-บ้านทัพไฟไหม้ตำบลหนองจอก อำเภอบ้านไร่จังหวัดอุทัยธานี	๑	๒	แขวงทางหลวงชนบทอุทัยธานี					๘,๐๐๐,๐๐๐	๘,๐๐๐,๐๐๐
- กิจกรรมหลัก ๘.๑ พัฒนาเส้นทางขนส่งทางการเกษตร ถนนสาย บ้านหนองจอก-บ้านทัพไฟไหม้ ตำบลหนองจอก อำเภอบ้านไร่จังหวัดอุทัยธานี	๑	๒	แขวงทางหลวงชนบทอุทัยธานี					๘,๐๐๐,๐๐๐	๘,๐๐๐,๐๐๐
โครงการที่ ๙ พัฒนาเส้นทางขนส่งทางการเกษตร ถนนสายบ้านเขาปฐวี ต.ตลุกดู่อำเภอทัพทันจังหวัดอุทัยธานี	๑	๒	แขวงทางหลวงชนบทอุทัยธานี					๑๐,๐๐๐,๐๐๐	๑๐,๐๐๐,๐๐๐

บัญชีรายการชุดโครงการ				งบประมาณดำเนินการ					
แผนงาน/โครงการ	แหล่งปม.	ยุทธศาสตร์ชาติ	หน่วยดำเนินการ	พ.ศ. ๒๕๖๑	พ.ศ. ๒๕๖๒	พ.ศ.๒๕๖๓	พ.ศ. ๒๕๖๔	พ.ศ. ๒๕๖๕	พ.ศ. ๒๕๖๑-๒๕๖๕
- กิจกรรมหลัก ๙.๑ พัฒนาเส้นทางขนส่งทางการเกษตร ถนนสาย บ้านเขาปฐวีต.ตลุกดู่อำเภอทัพทัน จังหวัดอุทัยธานี	๑	๒	แขวงทางหลวงชนบทอุทัยธานี					๑๐,๐๐๐,๐๐๐	๑๐,๐๐๐,๐๐๐
โครงการที่ ๑๐ พัฒนาเส้นทางขนส่งทางการเกษตรถนนสาย บ้านโนนเหล็ก-บ้านทุ่งใหญ่ตำบลทุ่งใหญ่อำเภอเมืองจังหวัดอุทัยธานี	๑	๒	แขวงทางหลวงชนบทอุทัยธานี					๘,๐๐๐,๐๐๐	๘,๐๐๐,๐๐๐
- กิจกรรมหลัก ๑๐.๑ พัฒนาเส้นทางขนส่งทางการเกษตร ถนนสายบ้านโนนเหล็ก-บ้านทุ่งใหญ่ตำบลทุ่งใหญ่อำเภอเมืองจังหวัดอุทัยธานี	๑	๒	แขวงทางหลวงชนบทอุทัยธานี					๘,๐๐๐,๐๐๐	๘,๐๐๐,๐๐๐
โครงการที่ ๑๑ ก่อสร้างอาคารป้องกันตลิ่งแม่น้ำตากแดด ตำบลเนินแจง	๑	๒	โครงการชลประทานอุทัยธานี					๒๕,๐๐๐,๐๐๐	๒๕,๐๐๐,๐๐๐
- กิจกรรมหลัก ๑๑.๑ ก่อสร้างอาคารป้องกันตลิ่งแม่น้ำตากแดด ตำบลเนินแจง	๑	๒	โครงการชลประทานอุทัยธานี					๒๕,๐๐๐,๐๐๐	๒๕,๐๐๐,๐๐๐
โครงการที่ ๑๒ ก่อสร้างอาคารป้องกันตลิ่งแม่น้ำตากแดด เหนือเขื่อนวังร่มเกล้า	๑	๒	โครงการชลประทานอุทัยธานี					๒๕,๐๐๐,๐๐๐	๒๕,๐๐๐,๐๐๐
- กิจกรรมหลัก ๑๒.๑ ก่อสร้างอาคารป้องกันตลิ่งแม่น้ำตากแดด เหนือเขื่อนวังร่มเกล้า	๑	๒	โครงการชลประทานอุทัยธานี					๒๕,๐๐๐,๐๐๐	๒๕,๐๐๐,๐๐๐
โครงการที่ ๑๓ ส่งเสริมการใช้จุลินทรีย์เพื่อการบำบัดแหล่งน้ำสำหรับการเพาะเลี้ยงสัตว์น้ำและการอนุรักษ์แม่น้ำสะแกกรัง	๑	๒	สนง.ประมงจ.อุทัยธานี					๕๐๗,๒๐๐	๕๐๗,๒๐๐
- กิจกรรมหลัก ๑๓.๑ ส่งเสริมการใช้จุลินทรีย์เพื่อการบำบัดแหล่งน้ำสำหรับการเพาะเลี้ยงสัตว์น้ำและการอนุรักษ์แม่น้ำสะแกกรัง	๑	๒	สนง.ประมงจ.อุทัยธานี					๕๐๗,๒๐๐	๕๐๗,๒๐๐

บัญชีรายการชุดโครงการ				งบประมาณดำเนินการ					
แผนงาน/โครงการ	แหล่งปม.	ยุทธศาสตร์ชาติ	หน่วยดำเนินการ	พ.ศ. ๒๕๖๑	พ.ศ. ๒๕๖๒	พ.ศ.๒๕๖๓	พ.ศ. ๒๕๖๔	พ.ศ. ๒๕๖๕	พ.ศ. ๒๕๖๑-๒๕๖๕
โครงการที่ ๑๔ เพิ่มประสิทธิภาพการผลิตไม้ผลจังหวัดอุทัยธานี	๑	๒	สนง.เกษตร จ.อุทัยธานี					๓๒๘,๓๐๐	๓๒๘,๓๐๐
- กิจกรรมหลัก ๑๔.๑ เพิ่มประสิทธิภาพการผลิตไม้ผลจังหวัดอุทัยธานี	๑	๒	สนง.เกษตร จ.อุทัยธานี					๓๒๘,๓๐๐	๓๒๘,๓๐๐
โครงการเที่๑๕ พิ่มประสิทธิภาพการผลิตถั่วเหลืองฝักสดและการเชื่อมโยงตลาด	๑	๒	สนง.เกษตร จ.อุทัยธานี					๑๓๐,๐๐๐	๑๓๐,๐๐๐
- กิจกรรมหลัก ๑๕.๑ พิ่มประสิทธิภาพการผลิตถั่วเหลืองฝักสดและการเชื่อมโยงตลาด	๑	๒	สนง.เกษตร จ.อุทัยธานี					๑๓๐,๐๐๐	๑๓๐,๐๐๐
โครงการที่ ๑๖ ส่งเสริมและพัฒนาการผลิตสินค้าเกษตรปลอดภัยและเกษตรอินทรีย์ครบวงจร	๑	๒	สนง.เกษตรและสหกรณ์ จ.อุทัยธานี			๑,๓๖๙,๓๔๐		๑๐,๔๐๔,๒๕๐	๑๑,๗๗๓,๕๙๐
- กิจกรรมหลัก ๑๖.๑ ส่งเสริมและพัฒนาการผลิตสินค้าเกษตรปลอดภัยและเกษตรอินทรีย์ครบวงจร	๑	๒	สนง.เกษตรและสหกรณ์ จ.อุทัยธานี			๑,๓๖๙,๓๔๐		๑๐,๔๐๔,๒๕๐	๑๑,๗๗๓,๕๙๐
โครงการที่ ๑๗ ส่งเสริมการตลาดสินค้าเกษตรแปรรูปอาหารปลอดภัยและผลิตภัณฑ์ชุมชน จังหวัดอุทัยธานี	๑	๒	สนง.พาณิชย์ จ.อุทัยธานี		๓,๑๐๐,๐๐๐	๒,๙๘๙,๐๐๐	๒,๗๘๗,๖๐๐	๓,๘๐๐,๐๐๐	๑๒,๖๗๖,๖๐๐
- กิจกรรมหลัก ๑๗.๑ ส่งเสริมการตลาดสินค้าเกษตรแปรรูปอาหารปลอดภัยและผลิตภัณฑ์ชุมชน จังหวัดอุทัยธานี	๑	๒	สนง.พาณิชย์ จ.อุทัยธานี		๓,๑๐๐,๐๐๐	๒,๙๘๙,๐๐๐	๒,๗๘๗,๖๐๐	๓,๘๐๐,๐๐๐	๑๒,๖๗๖,๖๐๐
โครงการที่ ๑๘ ก่อสร้างอาคารป้องกันตลิ่งแม่น้ำตากแดดเหนือเขื่อนวังร่มเกล้า ต.เขาขี้ฝอยอ.ทัพทัน จ.อุทัยธานี	๑	๒	โครงการชลประทานอุทัยธานี					๒๐,๐๐๐,๐๐๐	๒๐,๐๐๐,๐๐๐
- กิจกรรมหลัก ๑๘.๑ ก่อสร้างอาคารป้องกันตลิ่งแม่น้ำตากแดดเหนือเขื่อนวังร่มเกล้าต.เขาขี้ฝอย อ.ทัพทัน จ.อุทัยธานี	๑	๒	โครงการชลประทานอุทัยธานี					๒๐,๐๐๐,๐๐๐	๒๐,๐๐๐,๐๐๐

บัญชีรายการชุดโครงการ				งบประมาณดำเนินการ					
แผนงาน/โครงการ	แหล่งปม.	ยุทธศาสตร์ชาติ	หน่วยดำเนินการ	พ.ศ. ๒๕๖๑	พ.ศ. ๒๕๖๒	พ.ศ.๒๕๖๓	พ.ศ. ๒๕๖๔	พ.ศ. ๒๕๖๕	พ.ศ. ๒๕๖๑-๒๕๖๕
โครงการที่ ๑๙ ก่อสร้างอาคารป้องกันตลิ่งแม่น้ำตากแดด ท้ายเขื่อนวังร่มเกล้า ต.ทุ่งใหญ่อ.เมืองอุทัยธานี จ.อุทัยธานี	๑	๒	โครงการชลประทานอุทัยธานี					๑๕,๐๐๐,๐๐๐	๑๕,๐๐๐,๐๐๐
- กิจกรรมหลัก ๑๙.๑ ก่อสร้างอาคารป้องกันตลิ่งแม่น้ำตากแดดท้ายเขื่อนวังร่มเกล้าต.ทุ่งใหญ่ อ.เมืองอุทัยธานี จ.อุทัยธานี	๑	๒	โครงการชลประทานอุทัยธานี					๑๕,๐๐๐,๐๐๐	๑๕,๐๐๐,๐๐๐
โครงการที่ ๒๐ ก่อสร้างอาคารป้องกันตลิ่งคลองโพตำบลไผ่เขียว ต.ไผ่เขียว อ.สว่างอารมณ์ จ.อุทัยธานี	๑	๒	โครงการชลประทานอุทัยธานี					๒๐,๐๐๐,๐๐๐	๒๐,๐๐๐,๐๐๐
- กิจกรรมหลัก ๒๐.๑ ก่อสร้างอาคารป้องกันตลิ่งคลองโพตำบลไผ่เขียว ต.ไผ่เขียวอ.สว่างอารมณ์ จ.อุทัยธานี	๑	๒	โครงการชลประทานอุทัยธานี					๒๐,๐๐๐,๐๐๐	๒๐,๐๐๐,๐๐๐
โครงการที่ ๒๑ ก่อสร้างอาคารป้องกันตลิ่งแม่น้ำตากแดด ตำบลหนองหลวง ต.หนองหลวง อ.สว่างอารมณ์จ.อุทัยธานี	๑	๒	โครงการชลประทานอุทัยธานี					๑๕,๐๐๐,๐๐๐	๑๕,๐๐๐,๐๐๐
- กิจกรรมหลัก ๒๑.๑ ก่อสร้างอาคารป้องกันตลิ่งแม่น้ำตากแดดตำบลหนองหลวง ต.หนองหลวง อ.สว่างอารมณ์ จ.อุทัยธานี	๑	๒	โครงการชลประทานอุทัยธานี					๑๕,๐๐๐,๐๐๐	๑๕,๐๐๐,๐๐๐
โครงการที่ ๒๒ พัฒนาเส้นทางขนส่งทางการเกษตรถนนสาย บ.ซอยสามัคคี ม.๖ – บ.หนองตายาย ม.๑๓ ต.เมืองการุ้ง อ.บ้านไร่จ.อุทัยธานี	๑	๒	แขวงทางหลวงชนบทอุทัยธานี					๒๐,๐๐๐,๐๐๐	๒๐,๐๐๐,๐๐๐
- กิจกรรมหลัก ๒๒.๑ พัฒนาเส้นทางขนส่งทางการเกษตรถนนสาย บ.ซอยสามัคคี ม.๖ – บ.หนองตายาย ม.๑๓ ต.เมืองการุ้ง อ.บ้านไร่ จ.อุทัยธานี	๑	๒	แขวงทางหลวงชนบทอุทัยธานี					๒๐,๐๐๐,๐๐๐	๒๐,๐๐๐,๐๐๐
โครงการที่ ๒๓ พัฒนาเส้นทางขนส่งทางการเกษตรถนนสายแยก ทล.๓๔๕๖ - บ้านตลุกดู่ ต.พลวงสองนาง อ.สว่างอารมณ์	๑	๒	แขวงทางหลวงชนบทอุทัยธานี					๒๐,๐๐๐,๐๐๐	๒๐,๐๐๐,๐๐๐

บัญชีรายการชุดโครงการ				งบประมาณดำเนินการ					
แผนงาน/โครงการ	แหล่งปม.	ยุทธศาสตร์ชาติ	หน่วยดำเนินการ	พ.ศ. ๒๕๖๑	พ.ศ. ๒๕๖๒	พ.ศ.๒๕๖๓	พ.ศ. ๒๕๖๔	พ.ศ. ๒๕๖๕	พ.ศ. ๒๕๖๑-๒๕๖๕
- กิจกรรมหลัก ๒๓.๑ พัฒนาเส้นทางขนส่งทางการเกษตร ถนนสาย แยก ทล.๓๔๕๖ - บ้านตลุกดู่ ต.พลวงสองนาง อ.สว่างอารมณ์	๑	๒	แขวงทางหลวงชนบทอุทัยธานี					๒๐,๐๐๐,๐๐๐	๒๐,๐๐๐,๐๐๐
โครงการที่ ๒๔ พัฒนาเส้นทางขนส่งทางการเกษตร ถนนสาย บ้านหนองแก - บ้านหนองเต่า ต.หนองแก อ.เมืองอุทัยธานี	๑	๒	แขวงทางหลวงชนบทอุทัยธานี					๒๐,๐๐๐,๐๐๐	๒๐,๐๐๐,๐๐๐
- กิจกรรมหลักที่ ๒๔.๑ พัฒนาเส้นทางขนส่งทางการเกษตร ถนนสายบ้านหนองแก - บ้านหนองเต่า ต.หนองแก อ.เมืองอุทัยธานี	๑	๒	แขวงทางหลวงชนบทอุทัยธานี					๒๐,๐๐๐,๐๐๐	๒๐,๐๐๐,๐๐๐
รวมประเด็นยุทธศาสตร์ที่ ๒				**๒,๙๐๐,๐๐๐**	**๖,๕๐๐,๐๐๐**	**๔,๓๕๘,๓๔๐**	**๔,๖๑๗,๑๐๐**	**๒๗๔,๔๐๐,๑๕๐**	**๒๙๒,๗๗๕,๕๙๐**

บัญชีรายการชุดโครงการ				งบประมาณดำเนินการ					
แผนงาน/โครงการ	แหล่งปม.	ยุทธศาสตร์ชาติ	หน่วยดำเนินการ	พ.ศ. ๒๕๖๑	พ.ศ. ๒๕๖๒	พ.ศ.๒๕๖๓	พ.ศ. ๒๕๖๔	พ.ศ. ๒๕๖๕	พ.ศ. ๒๕๖๑-๒๕๖๕
ประเด็นการพัฒนาที่๓ยกระดับการพัฒนาคุณภาพชีวิตตามหลักปรัชญาเศรษฐกิจพอเพียง เสริมสร้างความมั่นคงภายในและความสงบเรียบร้อย									
แผนงานบูรณาการส่งเสริมการพัฒนาจังหวัดและกลุ่มจังหวัดแบบบูรณาการ									
โครงการที่ ๑ พัฒนาและเสริมสร้างชุมชน คนอุทัยธานี ด้วยวิถีพอเพียง	๑	๔	สนง.พัฒนาชุมชน จ.อุทัยธานี	๒,๐๐๐,๐๐๐	๑,๙๐๐,๐๐๐	-	๖๘๕,๕๐๐	๒,๐๒๐,๐๐๐	๖,๖๐๕,๕๐๐
- กิจกรรมหลัก ๑.๑ พัฒนาและเสริมสร้างชุมชน คนอุทัยธานี ด้วยวิถีพอเพียง	๑	๔	สนง.พัฒนาชุมชน จ.อุทัยธานี	๒,๐๐๐,๐๐๐	๑,๙๐๐,๐๐๐	-	๖๘๕,๕๐๐	๒,๐๒๐,๐๐๐	๖,๖๐๕,๕๐๐
โครงการที่ ๒ เพิ่มประสิทธิภาพการป้องกันและแก้ไขปัญหายาเสพติด TO BE NUMBER ONE จังหวัดอุทัยธานี	๑	๔	สนง.สาธารณสุข จ.อุทัยธานี				๑,๐๓๐,๗๐๐	๘๘๔,๗๐๐	๑,๙๑๕,๔๐๐
- กิจกรรมหลัก ๒.๑ พิ่มประสิทธิภาพการป้องกันและแก้ไขปัญหายาเสพติด TO BE NUMBER ONE จังหวัดอุทัยธานี	๑	๔	สนง.สาธารณสุข จ.อุทัยธานี				๑,๐๓๐,๗๐๐	๘๘๔,๗๐๐	๑,๙๑๕,๔๐๐
โครงการที่ ๓ ก่อสร้างสะพานข้ามคลองกระเสียวหมู่ที่ ๔ ตำบลห้วยแห้ง อำเภอบ้านไร่ จังหวัดอุทัยธานี	๑	๔	สนง.โยธาธิการและผังเมือง จ.อุทัยธานี					๕,๐๖๗,๘๐๐	๕,๐๖๗,๘๐๐
- กิจกรรมหลัก ๓.๑ ก่อสร้างสะพานข้ามคลองกระเสียว หมู่ที่ ๔ ตำบลห้วยแห้งอำเภอบ้านไร่ จังหวัดอุทัยธานี	๑	๔	สนง.โยธาธิการและผังเมือง จ.อุทัยธานี					๕,๐๖๗,๘๐๐	๕,๐๖๗,๘๐๐
โครงการที่ ๔ ก่อสร้างสะพานข้ามคลองทับเสลาหมู่ที่ ๕ บ้านบุ่งอ้ายเจี้ยม ตำบลระบำ อำเภอลานสัก จังหวัดอุทัยธานี	๑	๔	สนง.โยธาธิการและผังเมือง จ.อุทัยธานี					๗,๖๙๐,๓๐๐	๗,๖๙๐,๓๐๐
- กิจกรรมหลัก ๔.๑ ก่อสร้างสะพานข้ามคลองทับเสลา หมู่ที่ ๕ บ้านบุ่งอ้ายเจี้ยมตำบลระบำ อำเภอลานสัก จังหวัดอุทัยธานี	๑	๔	สนง.โยธาธิการและผังเมือง จ.อุทัยธานี					๗,๖๙๐,๓๐๐	๗,๖๙๐,๓๐๐

บัญชีรายการชุดโครงการ				งบประมาณดำเนินการ					
แผนงาน/โครงการ	แหล่งปม.	ยุทธศาสตร์ชาติ	หน่วยดำเนินการ	พ.ศ. ๒๕๖๑	พ.ศ. ๒๕๖๒	พ.ศ.๒๕๖๓	พ.ศ. ๒๕๖๔	พ.ศ. ๒๕๖๕	พ.ศ. ๒๕๖๑-๒๕๖๕
โครงการที่ ๕ ก่อสร้างสะพานข้ามคลองท่ากวย หมู่ที่ ๕ บ้านบุ่ง ตำบลเจ้าวัด อำเภอบ้านไร่ จังหวัดอุทัยธานี	๑	๔	สนง.โยธาธิการและผังเมือง จ.อุทัยธานี					๗,๔๕๐,๓๐๐	๗,๔๕๐,๓๐๐
- กิจกรรมหลัก ๕.๑ ก่อสร้างสะพานข้ามคลองท่ากวย หมู่ที่ ๕ บ้านบุ่ง ตำบลเจ้าวัดอำเภอบ้านไร่ จังหวัดอุทัยธานี	๑	๔	สนง.โยธาธิการและผังเมือง จ.อุทัยธานี					๗,๔๕๐,๓๐๐	๗,๔๕๐,๓๐๐
โครงการที่ ๖ ก่อสร้างสะพานข้ามคลองทับเสลาหมู่ที่ ๘ บ้านหาดทรายงาม ตำบลระบำ อำเภอลานสัก จังหวัดอุทัยธานี	๑	๔	สนง.โยธาธิการและผังเมือง จ.อุทัยธานี					๗,๕๐๐,๓๐๐	๗,๕๐๐,๓๐๐
- กิจกรรมหลัก ๖.๑ ก่อสร้างสะพานข้ามคลองทับเสลา หมู่ที่ ๘ บ้านหาดทรายงามตำบลระบำ อำเภอลานสัก จังหวัดอุทัยธานี	๑	๔	สนง.โยธาธิการและผังเมือง จ.อุทัยธานี					๗,๕๐๐,๓๐๐	๗,๕๐๐,๓๐๐
โครงการที่ ๗ ขุดลอกลำห้วยทับเสลาพร้อมป้องกันการกัดเซาะ	๑	๔	โครงการส่งน้ำและบำรุงรักษาทับเสลา					๑๐,๐๐๐,๐๐๐	๑๐,๐๐๐,๐๐๐
- กิจกรรมหลัก ๗.๑ ขุดลอกลำห้วยทับเสลาพร้อมป้องกันการกัดเซาะ	๑	๔	โครงการส่งน้ำและบำรุงรักษาทับเสลา					๑๐,๐๐๐,๐๐๐	๑๐,๐๐๐,๐๐๐
โครงการที่ ๘ ปรับปรุงระบบระบายน้ำเขาฆ้องชัยพร้อมอาคารประกอบ	๑	๔	โครงการส่งน้ำและบำรุงรักษาทับเสลา					๑๐,๐๐๐,๐๐๐	๑๐,๐๐๐,๐๐๐
- กิจกรรมหลัก ๘.๑ ปรับปรุงระบบระบายน้ำเขาฆ้องชัยพร้อมอาคารประกอบ	๑	๔	โครงการส่งน้ำและบำรุงรักษาทับเสลา					๑๐,๐๐๐,๐๐๐	๑๐,๐๐๐,๐๐๐
โครงการที่ ๙ ก่อสร้างสะพานข้ามคลองพร้อมท่อลอดถนนโครงการวังร่มเกล้า	๑	๔	โครงการชลประทานอุทัยธานี					๑๕,๐๐๐,๐๐๐	๑๕,๐๐๐,๐๐๐

บัญชีรายการชุดโครงการ				งบประมาณดำเนินการ					
แผนงาน/โครงการ	แหล่งปม.	ยุทธศาสตร์ชาติ	หน่วยดำเนินการ	พ.ศ. ๒๕๖๑	พ.ศ. ๒๕๖๒	พ.ศ.๒๕๖๓	พ.ศ. ๒๕๖๔	พ.ศ. ๒๕๖๕	พ.ศ. ๒๕๖๑-๒๕๖๕
- กิจกรรมหลัก ๙.๑ ก่อสร้างสะพานข้ามคลองพร้อมท่อลอดถนนโครงการวังร่มเกล้า	๑	๔	โครงการชลประทานอุทัยธานี					๑๕,๐๐๐,๐๐๐	๑๕,๐๐๐,๐๐๐
โครงการที่ ๑๐เพิ่มประสิทธิภาพทางหลวง หมายเลข ๓๔๕๖ ตอนควบคุม ๐๑๐๑ ตอนหนองกระดี่ - คลองข่อย อ.สว่างอารมณ์ จังหวัดอุทัยธานี	๑	๔	แขวงทางหลวงอุทัยธานี					๓๐,๐๐๐,๐๐๐	๓๐,๐๐๐,๐๐๐
- กิจกรรมหลัก ๑๐.๑ เพิ่มประสิทธิภาพทางหลวง หมายเลข ๓๔๕๖ ตอนควบคุม ๐๑๐๑ ตอนหนองกระดี่ - คลองข่อย อ.อ.สว่างอารมณ์ จังหวัดอุทัยธานี	๑	๔	แขวงทางหลวงอุทัยธานี					๓๐,๐๐๐,๐๐๐	๓๐,๐๐๐,๐๐๐
โครงการที่ ๑๑ก่อสร้างอ่างเก็บน้ำคลองกระเวนพร้อมระบบกระจายน้ำ	๒	๔	สทภ.๒ (สทนช.)					๔๙,๐๐๐,๐๐๐	๔๙,๐๐๐,๐๐๐
- กิจกรรมหลัก ๑๑.๑ ก่อสร้างอ่างเก็บน้ำคลองกระเวนพร้อมระบบกระจายน้ำ	๒	๔	สทภ.๒ (สทนช.)					๔๙,๐๐๐,๐๐๐	๔๙,๐๐๐,๐๐๐
โครงการที่ ๑๒อนุรักษ์ฟื้นฟูแหล่งน้ำคลองร่อมประพาน	๒	๔	สทภ.๒ (สทนช.)					๔๐,๐๐๐,๐๐๐	๔๐,๐๐๐,๐๐๐
- กิจกรรมหลัก ๑๒.๑ อนุรักษ์ฟื้นฟูแหล่งน้ำคลองร่อมประพาน	๒	๔	สทภ.๒ (สทนช.)					๔๐,๐๐๐,๐๐๐	๔๐,๐๐๐,๐๐๐
โครงการที่ ๑๓ปรับปรุงฟื้นฟูแหล่งน้ำสนับสนุนเกษตรแปลงใหญ่ข้าว	๒	๒	สทภ.๒ (สทนช.)					๑๖,๗๐๐,๐๐๐	๑๖,๗๐๐,๐๐๐
- กิจกรรมหลัก ๑๓.๑ ปรับปรุงฟื้นฟูแหล่งน้ำสนับสนุนเกษตรแปลงใหญ่ข้าว	๒	๒	สทภ.๒ (สทนช.)					๑๖,๗๐๐,๐๐๐	๑๖,๗๐๐,๐๐๐
โครงการที่ ๑๔ปรับปรุงฟื้นฟูอ่างเก็บน้ำคลองแต้เชื่อมต่อสระเก็บน้ำบ้านโกรกลึก เชื่อมต่อสระเก็บน้ำเหมืองแร่สนับสนุนน้ำเพื่อการอุปโภค	๒	๒	สทภ.๒ (สทนช.)					๒๙,๐๐๐,๐๐๐	๒๙,๐๐๐,๐๐๐

บัญชีรายการชุดโครงการ				งบประมาณดำเนินการ					
แผนงาน/โครงการ	แหล่งปม.	ยุทธศาสตร์ชาติ	หน่วยดำเนินการ	พ.ศ. ๒๕๖๑	พ.ศ. ๒๕๖๒	พ.ศ.๒๕๖๓	พ.ศ. ๒๕๖๔	พ.ศ. ๒๕๖๕	พ.ศ. ๒๕๖๑-๒๕๖๕
- กิจกรรมหลัก ๑๔.๑ ปรับปรุงฟื้นฟูอ่างเก็บน้ำคลองแต้ เชื่อมต่อสระเก็บน้ำบ้านโกรกลึก เชื่อมต่อสระเก็บน้ำเหมืองแร่สนับสนุนน้ำเพื่อการอุปโภค	๒	๒	สทภ.๒ (สทนช.)					๒๙,๐๐๐,๐๐๐	๒๙,๐๐๐,๐๐๐
โครงการที่ ๑๕อนุรักษ์ฟื้นฟูแหล่งน้ำสระ ๔๐๐ ไร่ศูนย์วิจัยบำรุงพันธุ์สัตว์	๒	๔	สทภ.๒ (สทนช.)					๒๙,๐๐๐,๐๐๐	๒๙,๐๐๐,๐๐๐
- กิจกรรมหลัก ๑๕.๑ อนุรักษ์ฟื้นฟูแหล่งน้ำสระ ๔๐๐ ไร่ ศูนย์วิจัยบำรุงพันธุ์สัตว์	๒	๔	สทภ.๒ (สทนช.)					๒๙,๐๐๐,๐๐๐	๒๙,๐๐๐,๐๐๐
โครงการที่ ๑๖ปรับปรุงซ่อมแซมฝายน้ำล้นหนองชุมเห็ดและระบบส่งน้ำ	๒	๒	สทภ.๒ (สทนช.)					๒๒,๐๐๐,๐๐๐	๒๒,๐๐๐,๐๐๐
- กิจกรรมหลัก ๑๖.๑ ปรับปรุงซ่อมแซมฝายน้ำล้นหนองชุมเห็ดและระบบส่งน้ำ	๒	๒	สทภ.๒ (สทนช.)					๒๒,๐๐๐,๐๐๐	๒๒,๐๐๐,๐๐๐
โครงการที่ ๑๗อนุรักษ์ฟื้นฟูแหล่งน้ำอ่างเก็บน้ำบริเวณเขาหลวงเชื่อมต่ออ่างเก็บน้ำบ้านเขาดาวเรือง (๑๖๘ ไร่)	๒	๒	สทภ.๒ (สทนช.)					๓๕,๐๐๐,๐๐๐	๓๕,๐๐๐,๐๐๐
- กิจกรรมหลัก ๑๗.๑ อนุรักษ์ฟื้นฟูแหล่งน้ำอ่างเก็บน้ำบริเวณเขาหลวงเชื่อมต่ออ่างเก็บน้ำบ้านเขาดาวเรือง (๑๖๘ ไร่)	๒	๒	สทภ.๒ (สทนช.)					๓๕,๐๐๐,๐๐๐	๓๕,๐๐๐,๐๐๐
โครงการที่ ๑๘ปรับปรุงฟื้นฟูอ่างเก็บน้ำห้วยคตพร้อมระบบกระจายน้ำ	๒	๒	สทภ.๒ (สทนช.)					๑๖,๕๐๐,๐๐๐	๑๖,๕๐๐,๐๐๐
- กิจกรรมหลัก ๑๘.๑ ปรับปรุงฟื้นฟูอ่างเก็บน้ำห้วยคตพร้อมระบบกระจายน้ำ	๒	๒	สทภ.๒ (สทนช.)					๑๖,๕๐๐,๐๐๐	๑๖,๕๐๐,๐๐๐
โครงการที่ ๑๙ก่อสร้างอ่างเก็บน้ำเขาสุมณฑาพร้อมระบบกระจายน้ำด้วยพลังงานแสงอาทิตย์	๒	๒	สทภ.๒ (สทนช.)					๔๙,๘๗๐,๐๐๐	๔๙,๘๗๐,๐๐๐

บัญชีรายการชุดโครงการ				งบประมาณดำเนินการ					
แผนงาน/โครงการ	แหล่งปม.	ยุทธศาสตร์ชาติ	หน่วยดำเนินการ	พ.ศ. ๒๕๖๑	พ.ศ. ๒๕๖๒	พ.ศ.๒๕๖๓	พ.ศ. ๒๕๖๔	พ.ศ. ๒๕๖๕	พ.ศ. ๒๕๖๑-๒๕๖๕
- กิจกรรม ๑๙.๑ ก่อสร้างอ่างเก็บน้ำเขาสุมณฑา พร้อมระบบกระจายน้ำด้วยพลังงานแสงอาทิตย์	๒	๒	สทภ.๒ (สทนช.)					๔๙,๘๗๐,๐๐๐	๔๙,๘๗๐,๐๐๐
โครงการที่ ๒๐น้ำประปาที่ให้บริการแก่ประชาชนในส่วนภูมิภาค หมู่ ๔, ๖, ๗, ๘ ตำบลหนองกลางดงอำเภอทัพทัน จังหวัดอุทัยธานี	๒	๒	การประปาส่วนภูมิภาค (สทนช.)					๒,๐๐๐,๐๐๐	๒,๐๐๐,๐๐๐
- กิจกรรมหลัก ๒๐.๑ น้ำประปาที่ให้บริการแก่ประชาชนในส่วนภูมิภาค หมู่ ๔, ๖, ๗, ๘ ตำบลหนองกลางดงอำเภอทัพทัน จังหวัดอุทัยธานี	๒	๒	การประปาส่วนภูมิภาค (สทนช.)					๒,๐๐๐,๐๐๐	๒,๐๐๐,๐๐๐
โครงการที่ ๒๑น้ำประปาที่ให้บริการแก่ประชาชนในส่วนภูมิภาค พื้นที่ หมู่ ๖ ตำบลทัพทัน หมู่ ๓, ๑, ๑๑ ตำบลหนองกลางดง อำเภอทัพทัน จังหวัดอุทัยธานี	๒	๒	การประปาส่วนภูมิภาค (สทนช.)					๕,๔๕๘,๐๐๐	๕,๔๕๘,๐๐๐
- กิจกรรมหลัก ๒๑.๑ น้ำประปาที่ให้บริการแก่ประชาชนในส่วนภูมิภาค พื้นที่ หมู่ ๖ ตำบลทัพทัน หมู่ ๓, ๑, ๑๑ ตำบลหนองกลางดง อำเภอทัพทัน จังหวัดอุทัยธานี	๒	๒	การประปาส่วนภูมิภาค (สทนช.)					๕,๔๕๘,๐๐๐	๕,๔๕๘,๐๐๐
โครงการที่ ๒๒งานเปลี่ยนท่อปรับปรุงเพิ่มประสิทธิภาพระบบท่อจ่ายน้ำ กปภ.สาขาอุทัยธานีอำเภอเมือง จังหวัดอุทัยธานี	๒	๒	การประปาส่วนภูมิภาค (สทนช.)					๗๗,๕๗๓,๐๐๐	๗๗,๕๗๓,๐๐๐
- กิจกรรมหลัก ๒๒.๑ งานเปลี่ยนท่อปรับปรุงเพิ่มประสิทธิภาพระบบท่อจ่ายน้ำกปภ.สาขาอุทัยธานี อำเภอเมือง จังหวัดอุทัยธานี	๒	๒	การประปาส่วนภูมิภาค (สทนช.)					๗๗,๕๗๓,๐๐๐	๗๗,๕๗๓,๐๐๐
โครงการที่ ๒๓หน่วยบริการตลุกดู่ตำบลตลุกดู่อำเภอทัพทัน จังหวัดอุทัยธานี	๒	๒	การประปาส่วนภูมิภาค (สทนช.)					๑๑,๐๐๐,๐๐๐	๑๑,๐๐๐,๐๐๐
- กิจกรรมหลัก ๒๓.๑ หน่วยบริการตลุกดู่ตำบลตลุกดู่อำเภอทัพทัน จังหวัดอุทัยธานี	๒	๒	การประปาส่วนภูมิภาค (สทนช.)					๑๑,๐๐๐,๐๐๐	๑๑,๐๐๐,๐๐๐

บัญชีรายการชุดโครงการ				งบประมาณดำเนินการ					
แผนงาน/โครงการ	แหล่งปม.	ยุทธศาสตร์ชาติ	หน่วยดำเนินการ	พ.ศ. ๒๕๖๑	พ.ศ. ๒๕๖๒	พ.ศ.๒๕๖๓	พ.ศ. ๒๕๖๔	พ.ศ. ๒๕๖๕	พ.ศ. ๒๕๖๑-๒๕๖๕
โครงการที่ ๒๔งานปรับปรุงเส้นท่อทางหลวงหมายเลข ๓๓๓ วัดห้วยขานางถึงโลตัสหนองฉาง ตำบลหนองฉาง อำเภอหนองฉาง จังหวัดอุทัยธานี	๒	๒	การประปาส่วนภูมิภาค (สทนช.)					๑๓,๓๕๐,๐๐๐	๑๓,๓๕๐,๐๐๐
- กิจกรรมหลัก ๒๔.๑ งานปรับปรุงเส้นท่อทางหลวงหมายเลข ๓๓๓ วัดห้วยขานางถึงโลตัสหนองฉาง ตำบลหนองฉาง อำเภอหนองฉาง จังหวัดอุทัยธานี	๒	๒	การประปาส่วนภูมิภาค (สทนช.)					๑๓,๓๕๐,๐๐๐	๑๓,๓๕๐,๐๐๐
โครงการที่ ๒๕น้ำประปาที่ให้บริการแก่ประชาชนในส่วนภูมิภาค หน้าตลาดทัพทัน ตำบลทัพทันอำเภอทัพทัน จังหวัดอุทัยธานี	๒	๒	การประปาส่วนภูมิภาค (สทนช.)					๒,๔๒๔,๐๐๐	๒,๔๒๔,๐๐๐
- กิจกรรมหลัก ๒๕.๑ น้ำประปาที่ให้บริการแก่ประชาชนในส่วนภูมิภาค หน้าตลาดทัพทันตำบลทัพทัน อำเภอทัพทัน จังหวัดอุทัยธานี	๒	๒	การประปาส่วนภูมิภาค (สทนช.)					๒,๔๒๔,๐๐๐	๒,๔๒๔,๐๐๐
โครงการที่ ๒๖งานปรับปรุงระบบผลิตจ่ายน้ำประปาการประปาส่วนภูมิภาคสาขาอุทัยธานี ตำบลหนองฉางอำเภอหนองฉาง จังหวัดอุทัยธานี	๒	๒	การประปาส่วนภูมิภาค (สทนช.)					๒๓,๙๐๐,๐๐๐	๒๓,๙๐๐,๐๐๐
- กิจกรรมหลัก ๒๖.๑ งานปรับปรุงระบบผลิตจ่ายน้ำประปาการประปาส่วนภูมิภาคสาขาอุทัยธานี ตำบลหนองฉางอำเภอหนองฉาง จังหวัดอุทัยธานี	๒	๒	การประปาส่วนภูมิภาค (สทนช.)					๒๓,๙๐๐,๐๐๐	๒๓,๙๐๐,๐๐๐
โครงการที่ ๒๗ก่อสร้างเขื่อนป้องกันตลิ่งริมแม่น้ำสะแกกรัง หมู่ ๒ - หมู่ ๑ ระยะที่ ๒ ต.ท่าซุงอ.เมืองอุทัยธานี จ.อุทัยธานี (ต่อเนื่องเขื่อนเดิม)	๒	๕	กรมโยธาธิการและผังเมือง (สทนช.)					๒๔,๐๐๐,๐๐๐	๒๔,๐๐๐,๐๐๐
- กิจกรรมหลัก ๒๗.๑ ก่อสร้างเขื่อนป้องกันตลิ่งริมแม่น้ำสะแกกรัง หมู่ ๒ - หมู่ ๑ ระยะที่ ๒ ต.ท่าซุงอ.เมืองอุทัยธานีจ.อุทัยธานี (ต่อเนื่องเขื่อนเดิม)	๒	๕	กรมโยธาธิการและผังเมือง (สทนช.)					๒๔,๐๐๐,๐๐๐	๒๔,๐๐๐,๐๐๐
โครงการที่ ๒๘ก่อสร้างเขื่อนป้องกันตลิ่งริมแม่น้ำสะแกกรัง หมู่ ๒ - หมู่ ๑ ต.ท่าซุงระยะที่ ๓ อ.เมืองอุทัยธานีจ.อุทัยธานี (ต่อเนื่องเขื่อนเดิม)	๒	๕	กรมโยธาธิการและผังเมือง (สทนช.)					๒๔,๐๐๐,๐๐๐	๒๔,๐๐๐,๐๐๐

บัญชีรายการชุดโครงการ				งบประมาณดำเนินการ					
แผนงาน/โครงการ	แหล่งปม.	ยุทธศาสตร์ชาติ	หน่วยดำเนินการ	พ.ศ. ๒๕๖๑	พ.ศ. ๒๕๖๒	พ.ศ.๒๕๖๓	พ.ศ. ๒๕๖๔	พ.ศ. ๒๕๖๕	พ.ศ. ๒๕๖๑-๒๕๖๕
- กิจกรรมหลัก๒๘.๑ ก่อสร้างเขื่อนป้องกันตลิ่งริมแม่น้ำสะแกกรัง หมู่ ๒ - หมู่ ๑ ต.ท่าซุงระยะที่ ๓ อ.เมืองอุทัยธานีจ.อุทัยธานี (ต่อเนื่องเขื่อนเดิม)	๒	๕	กรมโยธาธิการและผังเมือง (สทนช.)					๒๔,๐๐๐,๐๐๐	๒๔,๐๐๐,๐๐๐
โครงการที่ ๒๙ก่อสร้างเขื่อนป้องกันตลิ่งริมแม่น้ำเจ้าพระยา หมู่ ๗ ต.ท่าซุงอ.เมืองอุทัยธานีจ.อุทัยธานี (ต่อเนื่องเขื่อนเดิม)	๒	๕	กรมโยธาธิการและผังเมือง (สทนช.)					๒๔,๐๐๐,๐๐๐	๒๔,๐๐๐,๐๐๐
- กิจกรรมหลัก ๒๙.๑ ก่อสร้างเขื่อนป้องกันตลิ่งริมแม่น้ำเจ้าพระยาหมู่ ๗ ต.ท่าซุง อ.เมืองอุทัยธานีจ.อุทัยธานี (ต่อเนื่องเขื่อนเดิม)	๒	๕	กรมโยธาธิการและผังเมือง (สทนช.)					๒๔,๐๐๐,๐๐๐	๒๔,๐๐๐,๐๐๐
โครงการที่ ๓๐ก่อสร้างเขื่อนป้องกันตลิ่งริมแม่น้ำสะแกกรัง บ้านบางกุ้ง ต.สะแกกรังอ.เมืองอุทัยธานีจ.อุทัยธานี (ต่อเนื่องเขื่อนเดิม)	๒	๕	กรมโยธาธิการและผังเมือง (สทนช.)					๒๔,๐๐๐,๐๐๐	๒๔,๐๐๐,๐๐๐
- กิจกรรมหลัก ๓๐.๑ ก่อสร้างเขื่อนป้องกันตลิ่งริมแม่น้ำสะแกกรัง บ้านบางกุ้งต.สะแกกรังอ.เมืองอุทัยธานีจ.อุทัยธานี (ต่อเนื่องเขื่อนเดิม)	๒	๕	กรมโยธาธิการและผังเมือง (สทนช.)					๒๔,๐๐๐,๐๐๐	๒๔,๐๐๐,๐๐๐
โครงการที่ ๓๑ค่ากำจัดผักตบชวา (ดำเนินการเอง)แม่น้ำสะแกกรัง ตำบลสะแกกรัง และคลองยาง ตำบลท่าซุง อำเภอเมือง จังหวัดอุทัยธานีวัชพืชประมาณ ๓๖,๐๐๐ ตัน	๒	๕	สนง.เจ้าท่าภูมิภาคสาขานครสวรรค์ (สทนช.)					๑,๐๐๐,๓๐๐	๑,๐๐๐,๓๐๐
- กิจกรรมหลัก ๓๑.๑ ค่ากำจัดผักตบชวา (ดำเนินการเอง) แม่น้ำสะแกกรัง ตำบลสะแกกรังและคลองยาง ตำบลท่าซุง อำเภอเมือง จังหวัดอุทัยธานี วัชพืชประมาณ ๓๖,๐๐๐ ตัน	๒	๕	สนง.เจ้าท่าภูมิภาคสาขานครสวรรค์ (สทนช.)					๑,๐๐๐,๓๐๐	๑,๐๐๐,๓๐๐
โครงการที่ ๓๒ขุดอกลำเหมืองหนองบัวหิ้งหนองบัวเต็ง ม.๒ ต.หมกแถว	๒	๒	อ.หนองขาหย่าง (สทนช.)					๒๕๐,๐๐๐	๒๕๐,๐๐๐
- กิจกรรมหลัก ๓๒.๑ ขุดอกลำเหมืองหนองบัวหิ้งหนองบัวเต็ง ม.๒ ต.หมกแถว	๒	๒	อ.หนองขาหย่าง (สทนช.)					๒๕๐,๐๐๐	๒๕๐,๐๐๐

บัญชีรายการชุดโครงการ				งบประมาณดำเนินการ					
แผนงาน/โครงการ	แหล่งปม.	ยุทธศาสตร์ชาติ	หน่วยดำเนินการ	พ.ศ. ๒๕๖๑	พ.ศ. ๒๕๖๒	พ.ศ.๒๕๖๓	พ.ศ. ๒๕๖๔	พ.ศ. ๒๕๖๕	พ.ศ. ๒๕๖๑-๒๕๖๕
โครงการที่ ๓๓ก่อสร้างฝายทดน้ำบริเวณท้ายนานายธนาคาร อุนจะนำ ม.๓ ท่าโพ	๒	๒	อ.หนองขาหย่าง (สทนช.)					๒๐๐,๐๐๐	๒๐๐,๐๐๐
- กิจกรรมหลัก ๓๓.๑ ก่อสร้างฝายทดน้ำบริเวณท้ายนา นายธนาคาร อุนจะนำ ม.๓ ท่าโพ	๒	๒	อ.หนองขาหย่าง (สทนช.)					๒๐๐,๐๐๐	๒๐๐,๐๐๐
โครงการที่ ๓๔ขุดลอกอ่างเก็บน้ำห้วยคต	๒	๒	อบต.ห้วยคต (สทนช.)					๑๐,๐๐๐,๐๐๐	๑๐,๐๐๐,๐๐๐
- กิจกรรมหลัก ๓๔ขุดลอกอ่างเก็บน้ำห้วยคต	๒	๒	อบต.ห้วยคต (สทนช.)					๑๐,๐๐๐,๐๐๐	๑๐,๐๐๐,๐๐๐
โครงการที่ ๓๕ขุดสระเก็บน้ำ บ้านหนองมะกอกต.หนองนางนวล อ.หนองฉาง จ.อุทัยธานี	๒	๒	สนง.ป้องกันและบรรเทาสาธารณภัยจ.อุทัยธานี (สทนช.)					๔๘๐,๐๐๐	๔๘๐,๐๐๐
- กิจกรรมหลัก ๓๕.๑ ขุดสระเก็บน้ำ บ้านหนองมะกอก ต.หนองนางนวล อ.หนองฉางจ.อุทัยธานี	๒	๒	สนง.ป้องกันและบรรเทาสาธารณภัยจ.อุทัยธานี (สทนช.)					๔๘๐,๐๐๐	๔๘๐,๐๐๐
โครงการที่ ๓๖แก้มลิงสระหลวง จังหวัดอุทัยธานี	๒	๒	โครงการชลประทานอุทัยธานี(สทนช.)					๒๕,๐๐๐,๐๐๐	๒๕,๐๐๐,๐๐๐
- กิจกรรมหลัก ๓๖.๑ แก้มลิงสระหลวง จังหวัดอุทัยธานี	๒	๒	โครงการชลประทานอุทัยธานี(สทนช.)					๒๕,๐๐๐,๐๐๐	๒๕,๐๐๐,๐๐๐
โครงการที่ ๓๗แก้มลิงดอนใหญ่ จังหวัดอุทัยธานี	๒	๒	โครงการชลประทานอุทัยธานี(สทนช.)					๔๐,๐๐๐,๐๐๐	๔๐,๐๐๐,๐๐๐
- กิจกรรมหลัก ๓๗.๑ แก้มลิงดอนใหญ่ จังหวัดอุทัยธานี	๒	๒	โครงการชลประทานอุทัยธานี(สทนช.)					๔๐,๐๐๐,๐๐๐	๔๐,๐๐๐,๐๐๐

บัญชีรายการชุดโครงการ				งบประมาณดำเนินการ					
แผนงาน/โครงการ	แหล่งปม.	ยุทธศาสตร์ชาติ	หน่วยดำเนินการ	พ.ศ. ๒๕๖๑	พ.ศ. ๒๕๖๒	พ.ศ.๒๕๖๓	พ.ศ. ๒๕๖๔	พ.ศ. ๒๕๖๕	พ.ศ. ๒๕๖๑-๒๕๖๕
โครงการที่ ๓๘แก้มลิงดอนตาลพ จังหวัดอุทัยธานี	๒	๒	โครงการชลประทานอุทัยธานี(สทนช.)					๒๐,๐๐๐,๐๐๐	๒๐,๐๐๐,๐๐๐
- กิจกรรมหลัก ๓๘.๑ แก้มลิงดอนตาลพ จังหวัดอุทัยธานี	๒	๒	โครงการชลประทานอุทัยธานี(สทนช.)					๒๐,๐๐๐,๐๐๐	๒๐,๐๐๐,๐๐๐
โครงการที่ ๓๙แก้มลิงเขาขี้ฝอย จังหวัดอุทัยธานี	๒	๒	โครงการชลประทานอุทัยธานี(สทนช.)					๘๐,๐๐๐,๐๐๐	๘๐,๐๐๐,๐๐๐
- กิจกรรมหลัก ๓๙.๑ แก้มลิงเขาขี้ฝอย จังหวัดอุทัยธานี	๒	๒	โครงการชลประทานอุทัยธานี(สทนช.)					๘๐,๐๐๐,๐๐๐	๘๐,๐๐๐,๐๐๐
โครงการที่ ๔๐แก้มลิงหนองหญ้าปล้องจังหวัดอุทัยธานี	๒	๒	โครงการชลประทานอุทัยธานี(สทนช.)					๕๐,๐๐๐,๐๐๐	๕๐,๐๐๐,๐๐๐
- กิจกรรมหลัก ๔๐.๑ แก้มลิงหนองหญ้าปล้อง จังหวัดอุทัยธานี	๒	๒	โครงการชลประทานอุทัยธานี(สทนช.)					๕๐,๐๐๐,๐๐๐	๕๐,๐๐๐,๐๐๐
โครงการที่ ๔๑แก้มลิงโคกหม้อบน จังหวัดอุทัยธานี	๒	๒	โครงการชลประทานอุทัยธานี(สทนช.)					๔๐,๐๐๐,๐๐๐	๔๐,๐๐๐,๐๐๐
- กิจกรรมหลัก ๔๑.๑ แก้มลิงโคกหม้อบน จังหวัดอุทัยธานี	๒	๒	โครงการชลประทานอุทัยธานี(สทนช.)					๔๐,๐๐๐,๐๐๐	๔๐,๐๐๐,๐๐๐
โครงการที่ ๔๒ประตูระบายน้ำบึงทับแต้	๒	๒	โครงการชลประทานอุทัยธานี(สทนช.)					๕๐,๐๐๐,๐๐๐	๕๐,๐๐๐,๐๐๐
- กิจกรรมหลัก ๔๒.๑ ประตูระบายน้ำบึงทับแต้	๒	๒	โครงการชลประทานอุทัยธานี(สทนช.)					๕๐,๐๐๐,๐๐๐	๕๐,๐๐๐,๐๐๐

บัญชีรายการชุดโครงการ				งบประมาณดำเนินการ					
แผนงาน/โครงการ	แหล่งปม.	ยุทธศาสตร์ชาติ	หน่วยดำเนินการ	พ.ศ. ๒๕๖๑	พ.ศ. ๒๕๖๒	พ.ศ.๒๕๖๓	พ.ศ. ๒๕๖๔	พ.ศ. ๒๕๖๕	พ.ศ. ๒๕๖๑-๒๕๖๕
โครงการที่ ๔๓ก่อสร้างระบบกระจายน้ำบาดาลด้วยพลังงานแสงอาทิตย์ พื้นที่บ้านหนองหูลิง หมู่ที่ ๙ ตำบลหูช้าง อำเภอบ้านไร่ จังหวัดอุทัยธานี	๒	๒	สนง. ทรัพยากรธรรมชาติและสิ่งแวดล้อม จ.อุทัยธานี(สทนช.)					๑,๘๘๗,๘๐๐	๑,๘๘๗,๘๐๐
- กิจกรรมหลัก ๔๓.๑ ก่อสร้างระบบกระจายน้ำบาดาลด้วยพลังงานแสงอาทิตย์พื้นที่บ้านหนองหูลิง หมู่ที่ ๙ ตำบลหูช้าง อำเภอบ้านไร่ จังหวัดอุทัยธานี	๒	๒	สนง. ทรัพยากรธรรมชาติและสิ่งแวดล้อม จ.อุทัยธานี(สทนช.)					๑,๘๘๗,๘๐๐	๑,๘๘๗,๘๐๐
โครงการที่ ๔๔ก่อสร้างระบบกระจายน้ำบาดาลด้วยพลังงานไฟฟ้าพื้นที่ธรรมสถานถ้ำเขาวงและบ้านหมู่ที่ ๓ ตำบลบ้านไร่ อำเภอบ้านไร่ จังหวัดอุทัยธานี	๒	๒	สนง. ทรัพยากรธรรมชาติและสิ่งแวดล้อม จ.อุทัยธานี(สทนช.)					๑,๘๘๗,๘๐๐	๑,๘๘๗,๘๐๐
- กิจกรรมหลัก ๔๔.๑ ก่อสร้างระบบกระจายน้ำบาดาลด้วยพลังงานไฟฟ้าพื้นที่ธรรมสถานถ้ำเขาวงและบ้านหมู่ที่ ๓ ตำบลบ้านไร่ อำเภอบ้านไร่ จังหวัดอุทัยธานี	๒	๒	สนง. ทรัพยากรธรรมชาติและสิ่งแวดล้อม จ.อุทัยธานี (สทนช.)					๑,๘๘๗,๘๐๐	๑,๘๘๗,๘๐๐
โครงการที่ ๔๕ก่อสร้างระบบกระจายน้ำบาดาลด้วยพลังงานไฟฟ้า พื้นที่บ้านเขาวง หมู่ที่ ๒ ตำบลป่าอ้อ อำเภอลานสัก จังหวัดอุทัยธานี	๒	๒	สนง. ทรัพยากรธรรมชาติและสิ่งแวดล้อม จ.อุทัยธานี (สทนช.)					๑,๘๘๗,๘๐๐	๑,๘๘๗,๘๐๐
- กิจกรรมหลัก ๔๕.๑ ก่อสร้างระบบกระจายน้ำบาดาลด้วยพลังงานไฟฟ้า พื้นที่บ้านเขาวงหมู่ที่ ๒ ตำบลป่าอ้อ อำเภอลานสัก จังหวัดอุทัยธานี	๒	๒	สนง. ทรัพยากรธรรมชาติและสิ่งแวดล้อม จ.อุทัยธานี (สทนช.)					๑,๘๘๗,๘๐๐	๑,๘๘๗,๘๐๐

บัญชีรายการชุดโครงการ				งบประมาณดำเนินการ					
แผนงาน/โครงการ	แหล่งปม.	ยุทธศาสตร์ชาติ	หน่วยดำเนินการ	พ.ศ. ๒๕๖๑	พ.ศ. ๒๕๖๒	พ.ศ.๒๕๖๓	พ.ศ. ๒๕๖๔	พ.ศ. ๒๕๖๕	พ.ศ. ๒๕๖๑-๒๕๖๕
โครงการที่ ๔๖เจาะบ่อบาดาล หมู่ที่ ๓ บ้านคลองตะเคียนเตี้ย ต.เขากวางทอง อ.หนองฉาง จ.อุทัยธานี	๓	๔	อบต.เขากวางทอง (สทนช.)					๒๕๐,๐๐๐	๒๕๐,๐๐๐
- กิจกรรมหลัก ๔๖.๑ เจาะบ่อบาดาล หมู่ที่ ๓ บ้านคลองตะเคียนเตี้ย ต.เขากวางทองอ.หนองฉาง จ.อุทัยธานี			อบต.เขากวางทอง (สทนช.)					๒๕๐,๐๐๐	๒๕๐,๐๐๐
โครงการที่ ๔๗ขยายท่อเมนประปาภายในหมู่บ้านหมู่ที่ ๙ ต.เขากวางทอง อ.หนองฉาง จ.อุทัยธานี	๓	๒	อบต.เขากวางทอง (สทนช.)					๔๒,๐๐๐	๔๒,๐๐๐
- กิจกรรมหลัก ๔๗.๑ ขยายท่อเมนประปาภายในหมู่บ้านหมู่ที่ ๙ ต.เขากวางทองอ.หนองฉาง จ.อุทัยธานี	๓	๒	อบต.เขากวางทอง (สทนช.)					๔๒,๐๐๐	๔๒,๐๐๐
โครงการที่ ๔๘ก่อสร้างระบบประปา หมู่ที่ ๙ บริเวณวัดเขาน้อย ต.เขากวางทอง อ.หนองฉาง จ.อุทัยธานี	๓	๔	อบต.เขากวางทอง (สทนช.)					๓๐๐,๐๐๐	๓๐๐,๐๐๐
- กิจกรรมหลัก ๔๘.๑ ก่อสร้างระบบประปา หมู่ที่ ๙ บริเวณวัดเขาน้อย ต.เขากวางทองอ.หนองฉาง จ.อุทัยธานี	๓	๔	อบต.เขากวางทอง (สทนช.)					๓๐๐,๐๐๐	๓๐๐,๐๐๐
โครงการที่ ๔๙ขุดลอกสระน้ำสาธารณะหนองแก หมู่ที่ ๕ ต.เขากวางทอง อ.หนองฉาง จ.อุทัยธานี	๓	๒	อบต.เขากวางทอง (สทนช.)					๑,๐๐๐,๐๐๐	๑,๐๐๐,๐๐๐
- กิจกรรมหลัก ๔๙.๑ ขุดลอกสระน้ำสาธารณะหนองแก หมู่ที่ ๕ ต.เขากวางทอง อ.หนองฉางจ.อุทัยธานี	๓	๒	อบต.เขากวางทอง (สทนช.)					๑,๐๐๐,๐๐๐	๑,๐๐๐,๐๐๐
โครงการที่ ๕๐ขุดลอกคลองหน้าฝายประชาอาสา หมู่ที่ ๙ บ้านทัพตาเบ้า ต.เขากวางทอง อ.หนองฉาง จ.อุทัยธานี	๓	๒	อบต.เขากวางทอง (สทนช.)					๖๐,๐๐๐	๖๐,๐๐๐
- กิจกรรมหลัก ๕๐.๑ ขุดลอกคลองหน้าฝายประชาอาสา หมู่ที่ ๙ บ้านทัพตาเบ้าต.เขากวางทอง อ.หนองฉาง จ.อุทัยธานี	๓	๒	อบต.เขากวางทอง (สทนช.)					๖๐,๐๐๐	๖๐,๐๐๐

บัญชีรายการชุดโครงการ				งบประมาณดำเนินการ					
แผนงาน/โครงการ	แหล่งปม.	ยุทธศาสตร์ชาติ	หน่วยดำเนินการ	พ.ศ. ๒๕๖๑	พ.ศ. ๒๕๖๒	พ.ศ.๒๕๖๓	พ.ศ. ๒๕๖๔	พ.ศ. ๒๕๖๕	พ.ศ. ๒๕๖๑-๒๕๖๕
โครงการที่ ๕๑เรียงหินยาแนวลำเหมืองสาธารณะหมู่ที่ ๑๐ บริเวณนานางฉลอง วรังศรี และบริเวณนานายประกอบ รัศมี ต.เขากวางทองอ.หนองฉาง จ.อุทัยธานี	๓	๒	อบต.เขากวางทอง (สทนช.)					๕๐,๐๐๐	๕๐,๐๐๐
- กิจกรรมหลัก ๕๑.๑ รียงหินยาแนวลำเหมืองสาธารณะ หมู่ที่ ๑๐ บริเวณนานางฉลองวรังศรี และบริเวณนานายประกอบ รัศมี ต.เขากวางทอง อ.หนองฉาง จ.อุทัยธานี	๓	๒	อบต.เขากวางทอง (สทนช.)					๕๐,๐๐๐	๕๐,๐๐๐
โครงการที่ ๕๒ขุดลอกลำเหมืองภายในหมู่บ้านหมู่ที่ ๕ ต.เขากวางทอง อ.หนองฉาง จ.อุทัยธานี	๓	๒	อบต.เขากวางทอง (สทนช.)					๓๐,๐๐๐	๓๐,๐๐๐
- กิจกรรมหลัก ๕๒.๑ ขุดลอกลำเหมืองภายในหมู่บ้าน หมู่ที่ ๕ ต.เขากวางทอง อ.หนองฉางจ.อุทัยธานี	๓	๒	อบต.เขากวางทอง (สทนช.)					๓๐,๐๐๐	๓๐,๐๐๐
โครงการที่ ๕๓ขุดลอกสระสาธารณะวังโปร่ง หมู่ที่ ๕ ต.เขากวางทอง อ.หนองฉาง จ.อุทัยธานี	๓	๒	อบต.เขากวางทอง (สทนช.)					๑,๐๐๐,๐๐๐	๑,๐๐๐,๐๐๐
- กิจกรรมหลัก ๕๓.๑ ขุดลอกสระสาธารณะวังโปร่ง หมู่ที่ ๕ ต.เขากวางทอง อ.หนองฉางจ.อุทัยธานี	๓	๒	อบต.เขากวางทอง (สทนช.)					๑,๐๐๐,๐๐๐	๑,๐๐๐,๐๐๐
โครงการที่ ๕๔ขุดลอกลำห้วยกลางพื้นที่รวม หมู่ที่ ๗ บ้านหนองกระทุ่ม ต.เขากวางทอง อ.หนองฉาง จ.อุทัยธานี	๓	๒	อบต.เขากวางทอง (สทนช.)					๑,๐๐๐,๐๐๐	๑,๐๐๐,๐๐๐
- กิจกรรมหลัก ๕๔.๑ ขุดลอกลำห้วยกลางพื้นที่รวม หมู่ที่ ๗ บ้านหนองกระทุ่มต.เขากวางทอง อ.หนองฉาง จ.อุทัยธานี	๓	๒	อบต.เขากวางทอง (สทนช.)					๑,๐๐๐,๐๐๐	๑,๐๐๐,๐๐๐
โครงการที่ ๕๕ขุดลอกลำเหมืองสายหลังรร.บ้านหนองกระทุ่ม พร้อมเปลี่ยนท่อระบายน้ำหมู่ที่ ๗ ต.เขากวางทอง อ.หนองฉาง จ.อุทัยธานี	๓	๒	อบต.เขากวางทอง (สทนช.)					๗๐,๐๐๐	๗๐,๐๐๐
- กิจกรรมหลัก ๕๕.๑ ขุดลอกลำเหมืองสายหลังรร.บ้านหนองกระทุ่ม พร้อมเปลี่ยนท่อระบายน้ำ หมู่ที่ ๗ ต.เขากวางทองอ.หนองฉาง จ.อุทัยธานี	๓	๒	อบต.เขากวางทอง (สทนช.)					๗๐,๐๐๐	๗๐,๐๐๐

บัญชีรายการชุดโครงการ				งบประมาณดำเนินการ					
แผนงาน/โครงการ	แหล่งปม.	ยุทธศาสตร์ชาติ	หน่วยดำเนินการ	พ.ศ. ๒๕๖๑	พ.ศ. ๒๕๖๒	พ.ศ.๒๕๖๓	พ.ศ. ๒๕๖๔	พ.ศ. ๒๕๖๕	พ.ศ. ๒๕๖๑-๒๕๖๕
โครงการที่ ๕๖จัดทำธนาคารน้ำใต้ดิน ระบบปิด (แบบหลุม) ภายในเขตพื้นที่ ต.พลวงสองนาง อ.สว่างอารมณ์ จ.อุทัยธานี จำนวน ๑,๕๐๐ แห่ง	๓	๒	ทต.พลวงสองนาง (สทนช.)					๒,๕๐๐,๐๐๐	๒,๕๐๐,๐๐๐
- กิจกรรมหลัก๕๖.๑จัดทำธนาคารน้ำใต้ดิน ระบบปิด (แบบหลุม) ภายในเขตพื้นที่ต.พลวงสองนาง อ.สว่างอารมณ์ จ.อุทัยธานี จำนวน ๑,๕๐๐ แห่ง	๓	๒	ทต.พลวงสองนาง (สทนช.)					๒,๕๐๐,๐๐๐	๒,๕๐๐,๐๐๐
โครงการที่ ๕๗จัดทำธนาคารน้ำใต้ดินระบบเปิดพร้อมบ่อเจาะประสิทธิภาพสูง บริเวณแหล่ง น้ำสาธารณะภายในเขตพื้นที่ ต.พลวงสองนาง อ.สว่างอารมณ์ จ.อุทัยธานี จำนวน ๙ แห่ง	๓	๒	ทต.พลวงสองนาง (สทนช.)					๔๙๕,๐๐๐	๔๙๕,๐๐๐
- กิจกรรมที่ ๕๗.๑ จัดทำธนาคารน้ำใต้ดินระบบเปิด พร้อมบ่อเจาะประสิทธิภาพสูงบริเวณแหล่ง น้ำสาธารณะภายในเขตพื้นที่ ต. พลวงสองนาง อ.สว่างอารมณ์ จ.อุทัยธานี จำนวน ๙ แห่ง	๓	๒	ทต.พลวงสองนาง (สทนช.)					๔๙๕,๐๐๐	๔๙๕,๐๐๐
โครงการที่ ๕๘ก่อสร้างฝาย (คลองห้วยช้างฟัด)ต.น้ำรอบ อ.ลานสัก จ.อุทัยธานี	๓	๒	อบต.น้ำรอบ (สทนช.)					๔,๕๐๐,๐๐๐	๔,๕๐๐,๐๐๐
- กิจกรรมหลัก ๕๘.๑ ก่อสร้างฝาย (คลองห้วยช้างฟัด) ต.น้ำรอบ อ.ลานสัก จ.อุทัยธานี	๓	๒	อบต.น้ำรอบ (สทนช.)					๔,๕๐๐,๐๐๐	๔,๕๐๐,๐๐๐
โครงการที่ ๕๙ก่อสร้างฝาย (คลองน้ำรอบ) ต.น้ำรอบ อ.ลานสัก จ.อุทัยธานี	๓	๒	อบต.น้ำรอบ (สทนช.)					๒,๕๐๐,๐๐๐	๒,๕๐๐,๐๐๐
- กิจกรรมหลัก ๕๙.๑ ก่อสร้างฝาย (คลองน้ำรอบ) ต.น้ำรอบ อ.ลานสัก จ.อุทัยธานี	๓	๒	อบต.น้ำรอบ (สทนช.)					๒,๕๐๐,๐๐๐	๒,๕๐๐,๐๐๐
โครงการที่ ๖๐ก่อสร้างระบบประปาบาดาลขนาดกลางหมู่ที่ ๑ ต.ประดู่ยืน อ.ลานสัก จ.อุทัยธานี	๓	๔	อบต.ประดู่ยืน (สทนช.)					๒,๑๐๐,๐๐๐	๒,๑๐๐,๐๐๐

บัญชีรายการชุดโครงการ				งบประมาณดำเนินการ					
แผนงาน/โครงการ	แหล่งปม.	ยุทธศาสตร์ชาติ	หน่วยดำเนินการ	พ.ศ. ๒๕๖๑	พ.ศ. ๒๕๖๒	พ.ศ.๒๕๖๓	พ.ศ. ๒๕๖๔	พ.ศ. ๒๕๖๕	พ.ศ. ๒๕๖๑-๒๕๖๕
- กิจกรรมหลัก ๖๐.๑ ก่อสร้างระบบประปาบาดาลขนาดกลาง หมู่ที่ ๑ ต.ประดู่ยืนอ.ลานสัก จ.อุทัยธานี	๓	๔	อบต.ประดู่ยืน (สทนช.)					๒,๑๐๐,๐๐๐	๒,๑๐๐,๐๐๐
โครงการที่ ๖๑ ก่อสร้างระบบประปาบาดาลขนาดกลางหมู่ที่ ๓ ต.ประดู่ยืน อ.ลานสัก จ.อุทัยธานี	๓	๔	อบต.ประดู่ยืน (สทนช.)					๒,๑๐๐,๐๐๐	๒,๑๐๐,๐๐๐
- กิจกรรมหลัก ๖๑.๑ ก่อสร้างระบบประปาบาดาลขนาดกลาง หมู่ที่ ๓ ต.ประดู่ยืนอ.ลานสัก จ.อุทัยธานี	๓	๔	อบต.ประดู่ยืน (สทนช.)					๒,๑๐๐,๐๐๐	๒,๑๐๐,๐๐๐
โครงการที่ ๖๒ก่อสร้างระบบประปาบาดาลขนาดกลางหมู่ที่ ๑๑ ต.ประดู่ยืน อ.ลานสัก จ.อุทัยธานี	๓	๔	อบต.ประดู่ยืน (สทนช.)					๒,๑๐๐,๐๐๐	๒,๑๐๐,๐๐๐
- กิจกรรมหลัก ๖๒.๑ ก่อสร้างระบบประปาบาดาลขนาดกลาง หมู่ที่ ๑๑ ต.ประดู่ยืนอ.ลานสัก จ.อุทัยธานี	๓	๔	อบต.ประดู่ยืน (สทนช.)					๒,๑๐๐,๐๐๐	๒,๑๐๐,๐๐๐
โครงการที่ ๖๓ขุดลอกลำคลองวังหน้าศาล หมู่ที่ ๑๑ ต.ประดู่ยืน อ.ลานสัก จ.อุทัยธานี	๓	๒	อบต.ประดู่ยืน (สทนช.)					๕๕๐,๐๐๐	๕๕๐,๐๐๐
- กิจกรรมหลัก ๖๓.๑ ขุดลอกลำคลองวังหน้าศาล หมู่ที่ ๑๑ ต.ประดู่ยืน อ.ลานสักจ.อุทัยธานี	๓	๒	อบต.ประดู่ยืน (สทนช.)					๕๕๐,๐๐๐	๕๕๐,๐๐๐
โครงการที่ ๖๔ขุดลอกบุ่งหล่ม หมู่ที่ ๒ ต.ประดู่ยืน อ.ลานสัก จ.อุทัยธานี	๓	๒	อบต.ประดู่ยืน (สทนช.)					๑,๒๐๐,๐๐๐	๑,๒๐๐,๐๐๐
- กิจกรรมหลัก ๖๔.๑ ขุดลอกบุ่งหล่ม หมู่ที่ ๒ ต.ประดู่ยืน อ.ลานสัก จ.อุทัยธานี	๓	๒	อบต.ประดู่ยืน (สทนช.)					๑,๒๐๐,๐๐๐	๑,๒๐๐,๐๐๐
โครงการที่ ๖๕ขุดลอกสระน้ำสาธารณะ หมู่ที่ ๕ ต.ประดู่ยืน อ.ลานสัก จ.อุทัยธานี	๓	๒	อบต.ประดู่ยืน (สทนช.)					๑,๒๐๐,๐๐๐	๑,๒๐๐,๐๐๐

บัญชีรายการชุดโครงการ				งบประมาณดำเนินการ					
แผนงาน/โครงการ	แหล่งปม.	ยุทธศาสตร์ชาติ	หน่วยดำเนินการ	พ.ศ. ๒๕๖๑	พ.ศ. ๒๕๖๒	พ.ศ.๒๕๖๓	พ.ศ. ๒๕๖๔	พ.ศ. ๒๕๖๕	พ.ศ. ๒๕๖๑-๒๕๖๕
- กิจกรรมหลัก ๖๕.๑ ขุดลอกสระน้ำสาธารณะ หมู่ที่ ๕ ต.ประดู่ยืน อ.ลานสักจ.อุทัยธานี	๓	๒	อบต.ประดู่ยืน (สทนช.)					๑,๒๐๐,๐๐๐	๑,๒๐๐,๐๐๐
โครงการที่ ๖๖ขุดลอกสระน้ำสาธารณะ หมู่ที่ ๘ ต.ประดู่ยืน อ.ลานสัก จ.อุทัยธานี	๓	๒	อบต.ประดู่ยืน (สทนช.)					๗๕๐,๐๐๐	๗๕๐,๐๐๐
- กิจกรรมหลัก ๖๖.๑ ขุดลอกสระน้ำสาธารณะ หมู่ที่ ๘ ต.ประดู่ยืน อ.ลานสักจ.อุทัยธานี	๓	๒	อบต.ประดู่ยืน (สทนช.)					๗๕๐,๐๐๐	๗๕๐,๐๐๐
โครงการที่ ๖๗ ขุดลอกสระน้ำสาธารณะ หมู่ที่ ๘ ต.ประดู่ยืน อ.ลานสัก จ.อุทัยธานี	๓	๒	อบต.ประดู่ยืน (สทนช.)					๙๕๐,๐๐๐	๙๕๐,๐๐๐
- กิจกรรมหลัก ๖๗.๑ ขุดลอกสระน้ำสาธารณะ หมู่ที่ ๘ ต.ประดู่ยืน อ.ลานสักจ.อุทัยธานี	๓	๒	อบต.ประดู่ยืน (สทนช.)					๙๕๐,๐๐๐	๙๕๐,๐๐๐
โครงการที่ ๖๘ก่อสร้างฝายกันน้ำ คสล. หมู่ที่ ๙ ต.ประดู่ยืน อ.ลานสัก จ.อุทัยธานี	๓	๒	อบต.ประดู่ยืน (สทนช.)					๘๐๐,๐๐๐	๘๐๐,๐๐๐
- กิจกรรมหลัก ๖๘.๑ ก่อสร้างฝายกันน้ำ คสล. หมู่ที่ ๙ ต.ประดู่ยืน อ.ลานสักจ.อุทัยธานี	๓	๒	อบต.ประดู่ยืน (สทนช.)					๘๐๐,๐๐๐	๘๐๐,๐๐๐
โครงการที่ ๖๙ต่อเติมคลองดาดคอนกรีตชลประทานหมู่ที่ ๕ ต.ประดู่ยืน อ.ลานสัก จ.อุทัยธานี	๓	๒	อบต.ประดู่ยืน (สทนช.)					๘๕๐,๐๐๐	๘๕๐,๐๐๐
- กิจกรรมหลัก ๖๙.๑ ต่อเติมคลองดาดคอนกรีตชลประทานหมู่ที่ ๕ ต.ประดู่ยืน อ.ลานสัก จ.อุทัยธานี	๓	๒	อบต.ประดู่ยืน (สทนช.)					๘๕๐,๐๐๐	๘๕๐,๐๐๐
โครงการที่ ๗๐ต่อเติมคลองดาดคอนกรีตชลประทานหมู่ที่ ๑๐ ต.ประดู่ยืน อ.ลานสัก จ.อุทัยธานี	๓	๒	อบต.ประดู่ยืน (สทนช.)					๘๕๐,๐๐๐	๘๕๐,๐๐๐

บัญชีรายการชุดโครงการ				งบประมาณดำเนินการ					
แผนงาน/โครงการ	แหล่งปม.	ยุทธศาสตร์ชาติ	หน่วยดำเนินการ	พ.ศ. ๒๕๖๑	พ.ศ. ๒๕๖๒	พ.ศ.๒๕๖๓	พ.ศ. ๒๕๖๔	พ.ศ. ๒๕๖๕	พ.ศ. ๒๕๖๑-๒๕๖๕
- กิจกรรมหลัก ๗๐.๑ ต่อเติมคลองดาดคอนกรีตชลประทาน หมู่ที่ ๑๐ ต.ประดู่ยืนอ.ลานสัก จ.อุทัยธานี	๓	๒	อบต.ประดู่ยืน (สทนช.)					๘๕๐,๐๐๐	๘๕๐,๐๐๐
โครงการที่ ๗๑ก่อสร้างคลองดาดคอนกรีตส่งน้ำ หมู่ที่ ๑๑ ต.ประดู่ยืน อ.ลานสัก จ.อุทัยธานี	๓	๒	อบต.ประดู่ยืน (สทนช.)					๘๕๐,๐๐๐	๘๕๐,๐๐๐
- กิจกรรมหลัก ๗๑.๑ ก่อสร้างคลองดาดคอนกรีตส่งน้ำ หมู่ที่ ๑๑ ต.ประดู่ยืน อ.ลานสัก จ.อุทัยธานี	๓	๒	อบต.ประดู่ยืน (สทนช.)					๘๕๐,๐๐๐	๘๕๐,๐๐๐
โครงการที่ ๗๒ก่อสร้างระบบประปาผิวดินขนาดใหญ่หมู่ที่ ๓,๔ ต.เนินแจง อ.เมือง จ.อุทัยธานี	๓	๒	อบต.เนินแจง (สทนช.)					๔๕๐,๐๐๐	๔๕๐,๐๐๐
- กิจกรรมหลัก ๗๒.๑ ก่อสร้างระบบประปาผิวดินขนาดใหญ่ หมู่ที่ ๓,๔ ต.เนินแจงอ.เมือง จ.อุทัยธานี	๓	๒	อบต.เนินแจง (สทนช.)					๔๕๐,๐๐๐	๔๕๐,๐๐๐
โครงการที่ ๗๓ก่อสร้างเหมืองดาดคอนกรีตหน้าบ้านนางแสวง ปราณี ถึงตลุกมะเกลือ หมู่ที่ ๔ ต.เนินแจง อ.เมือง จ.อุทัยธานี	๓	๒	อบต.เนินแจง (สทนช.)					๑,๖๐๐,๐๐๐	๑,๖๐๐,๐๐๐
- กิจกรรมหลัก ๗๓.๑ ก่อสร้างเหมืองดาดคอนกรีตหน้าบ้านนางแสวง ปราณี ถึงตลุกมะเกลือหมู่ที่ ๔ ต.เนินแจง อ.เมือง จ.อุทัยธานี	๓	๒	อบต.เนินแจง (สทนช.)					๑,๖๐๐,๐๐๐	๑,๖๐๐,๐๐๐
โครงการที่ ๗๔ก่อสร้างเหมืองดาดคอนกรีตสายบ้านนางสำอาง ถึงหนองแตก หมู่ที่ ๖ ต.เนินแจงอ.เมือง จ.อุทัยธานี	๓	๒	อบต.เนินแจง (สทนช.)					๑,๕๐๐,๐๐๐	๑,๕๐๐,๐๐๐
- กิจกรรมหลัก ๗๔.๑ ก่อสร้างเหมืองดาดคอนกรีตสายบ้านนางสำอาง ถึงหนองแตก หมู่ที่ ๖ ต.เนินแจง อ.เมือง จ.อุทัยธานี	๓	๒	อบต.เนินแจง (สทนช.)					๑,๕๐๐,๐๐๐	๑,๕๐๐,๐๐๐

บัญชีรายการชุดโครงการ				งบประมาณดำเนินการ					
แผนงาน/โครงการ	แหล่งปม.	ยุทธศาสตร์ชาติ	หน่วยดำเนินการ	พ.ศ. ๒๕๖๑	พ.ศ. ๒๕๖๒	พ.ศ.๒๕๖๓	พ.ศ. ๒๕๖๔	พ.ศ. ๒๕๖๕	พ.ศ. ๒๕๖๑-๒๕๖๕
โครงการที่ ๗๕ธนาคารน้ำใต้ดิน ต.เมืองการุ้งอ.บ้านไร่ จ.อุทัยธานี	๓	๒	ทต.เมืองการุ้ง (สทนช.)					๓๐๐,๐๐๐	๓๐๐,๐๐๐
- กิจกรรมหลัก ๗๕.๑ ธนาคารน้ำใต้ดิน ต.เมืองการุ้ง อ.บ้านไร่ จ.อุทัยธานี	๓	๒	ทต.เมืองการุ้ง (สทนช.)					๓๐๐,๐๐๐	๓๐๐,๐๐๐
โครงการที่ ๗๖ขุดลอกสระประปาสระเทศบาลตำบลเมืองการุ้ง อ.บ้านไร่ จ.อุทัยธานี	๓	๒	ทต.เมืองการุ้ง (สทนช.)					๒,๐๐๐,๐๐๐	๒,๐๐๐,๐๐๐
- กิจกรรมหลัก ๗๖.๑ ขุดลอกสระประปาสระเทศบาลตำบลเมืองการุ้ง อ.บ้านไร่ จ.อุทัยธานี	๓	๒	ทต.เมืองการุ้ง (สทนช.)					๒,๐๐๐,๐๐๐	๒,๐๐๐,๐๐๐
โครงการที่ ๗๗ขุดลอกคลองใหญ่ หมู่ที่ ๔ ,หมู่ที่ ๕ ต.เมืองการุ้ง อ.บ้านไร่ จ.อุทัยธานี	๓	๒	ทต.เมืองการุ้ง (สทนช.)					๕๐๐,๐๐๐	๕๐๐,๐๐๐
- กิจกรรมหลัก ๗๗.๑ ขุดลอกคลองใหญ่ หมู่ที่ ๔ ,หมู่ที่ ๕ ต.เมืองการุ้ง อ.บ้านไร่จ.อุทัยธานี	๓	๒	ทต.เมืองการุ้ง (สทนช.)					๕๐๐,๐๐๐	๕๐๐,๐๐๐
โครงการที่ ๗๘ขุดเจาะบ่อบาดาลพร้อมติดตั้งระบบสูบน้ำพลังงานแสงอาทิตย์ ต.เมืองการุ้ง อ.บ้านไร่ จ.อุทัยธานี	๓	๒	ทต.เมืองการุ้ง (สทนช.)					๑,๐๐๐,๐๐๐	๑,๐๐๐,๐๐๐
- กิจกรรมหลัก ๗๘.๑ ขุดเจาะบ่อบาดาล พร้อมติดตั้งระบบสูบน้ำพลังงานแสงอาทิตย์ต.เมืองการุ้ง อ.บ้านไร่ จ.อุทัยธานี	๓	๒	ทต.เมืองการุ้ง (สทนช.)					๑,๐๐๐,๐๐๐	๑,๐๐๐,๐๐๐
โครงการที่ ๗๙ก่อสร้างระบบประปาบาดาลขนาดใหญ่	๓	๒	ทต.เมืองการุ้ง (สทนช.)					๕,๐๐๐,๐๐๐	๕,๐๐๐,๐๐๐
- กิจกรรมหลัก ๗๙.๑ ก่อสร้างระบบประปาบาดาลขนาดใหญ่	๓	๒	ทต.เมืองการุ้ง (สทนช.)					๕,๐๐๐,๐๐๐	๕,๐๐๐,๐๐๐

บัญชีรายการชุดโครงการ				งบประมาณดำเนินการ					
แผนงาน/โครงการ	แหล่งปม.	ยุทธศาสตร์ชาติ	หน่วยดำเนินการ	พ.ศ. ๒๕๖๑	พ.ศ. ๒๕๖๒	พ.ศ.๒๕๖๓	พ.ศ. ๒๕๖๔	พ.ศ. ๒๕๖๕	พ.ศ. ๒๕๖๑-๒๕๖๕
โครงการที่ ๘๐พัฒนาแหล่งน้ำเหมือง AS บ้านหนองปรือ ต.บ้านไร่ อ.บ้านไร่ จ.อุทัยธานี	๓	๒	อบต.บ้านไร่ (สทนช.)					๖,๙๖๙,๐๐๐	๖,๙๖๙,๐๐๐
- กิจกรรมหลัก ๘๐.๑ พัฒนาแหล่งน้ำเหมือง AS บ้านหนองปรือ ต.บ้านไร่ อ.บ้านไร่จ.อุทัยธานี	๓	๒	อบต.บ้านไร่ (สทนช.)					๖,๙๖๙,๐๐๐	๖,๙๖๙,๐๐๐
โครงการที่ ๘๑ขุดลอกสระน้ำ ม.๗ ต.เจ้าวัดอ.บ้านไร่ จ.อุทัยธานี	๓	๒	อบต.เจ้าวัด (สทนช.)					๑,๒๐๐,๐๐๐	๑,๒๐๐,๐๐๐
- กิจกรรมหลัก ๘๑.๑ ขุดลอกสระน้ำ ม.๗ ต.เจ้าวัด อ.บ้านไร่ จ.อุทัยธานี	๓	๒	อบต.เจ้าวัด (สทนช.)					๑,๒๐๐,๐๐๐	๑,๒๐๐,๐๐๐
โครงการที่ ๘๒ขุดลอกลำห้วย หมู่ที่ ๓ (ลำห้วยลูกฟัก) ต.หนองบ่มกล้วย อ.บ้านไร่ จ.อุทัยธานี	๓	๒	อบต.หนองบ่มกล้วย (สทนช.)					๕๐๐,๐๐๐	๕๐๐,๐๐๐
- กิจกรรมหลัก ๘๒.๑ ขุดลอกลำห้วย หมู่ที่ ๓ (ลำห้วยลูกฟัก) ต.หนองบ่มกล้วยอ.บ้านไร่ จ.อุทัยธานี	๓	๒	อบต.หนองบ่มกล้วย (สทนช.)					๕๐๐,๐๐๐	๕๐๐,๐๐๐
โครงการที่ ๘๓ขุดลอกลำห้วย หมู่ที่ ๓ (ลำห้วยกระแทก) ต.หนองบ่มกล้วย อ.บ้านไร่ จ.อุทัยธานี	๓	๒	อบต.หนองบ่มกล้วย (สทนช.)					๕๐๐,๐๐๐	๕๐๐,๐๐๐
- กิจกรรมหลัก ๘๓.๑ ขุดลอกลำห้วย หมู่ที่ ๓ (ลำห้วยกระแทก) ต.หนองบ่มกล้วยอ.บ้านไร่ จ.อุทัยธานี	๓	๒	อบต.หนองบ่มกล้วย (สทนช.)					๕๐๐,๐๐๐	๕๐๐,๐๐๐
โครงการที่ ๘๔ขุดลอกลำห้วย หมู่ที่ ๔ (ลำห้วยลูกฟัก) ต.หนองบ่มกล้วย อ.บ้านไร่ จ.อุทัยธานี	๓	๒	อบต.หนองบ่มกล้วย (สทนช.)					๗๒๐,๐๐๐	๗๒๐,๐๐๐
- กิจกรรมหลัก ๘๔.๑ ขุดลอกลำห้วย หมู่ที่ ๔ (ลำห้วยลูกฟัก) ต.หนองบ่มกล้วยอ.บ้านไร่ จ.อุทัยธานี	๓	๒	อบต.หนองบ่มกล้วย (สทนช.)					๗๒๐,๐๐๐	๗๒๐,๐๐๐

บัญชีรายการชุดโครงการ				งบประมาณดำเนินการ					
แผนงาน/โครงการ	แหล่งปม.	ยุทธศาสตร์ชาติ	หน่วยดำเนินการ	พ.ศ. ๒๕๖๑	พ.ศ. ๒๕๖๒	พ.ศ.๒๕๖๓	พ.ศ. ๒๕๖๔	พ.ศ. ๒๕๖๕	พ.ศ. ๒๕๖๑-๒๕๖๕
โครงการที่ ๘๕ฝายกักเก็บน้ำ หมู่ที่ ๗ (ลำห้วยล่องจาน) ต.หนองบ่มกล้วย อ.บ้านไร่ จ.อุทัยธานี	๓	๒	อบต.หนองบ่มกล้วย (สทนช.)					๕๐๐,๐๐๐	๕๐๐,๐๐๐
- กิจกรรมหลัก ๘๕.๑ ฝายกักเก็บน้ำ หมู่ที่ ๗ (ลำห้วยล่องจาน) ต.หนองบ่มกล้วยอ.บ้านไร่ จ.อุทัยธานี	๓	๒	อบต.หนองบ่มกล้วย (สทนช.)					๕๐๐,๐๐๐	๕๐๐,๐๐๐
โครงการที่ ๘๖ฝายกักเก็บน้ำ หมู่ที่ ๑๐ (ลำห้วยกกด้วน ที่ดินนายเฉลา) ต.หนองบ่มกล้วย อ.บ้านไร่ จ.อุทัยธานี	๓	๒	อบต.หนองบ่มกล้วย (สทนช.)					๓,๐๐๐,๐๐๐	๓,๐๐๐,๐๐๐
- กิจกรรมหลัก ๘๖.๑ ฝายกักเก็บน้ำ หมู่ที่ ๑๐ (ลำห้วยกกด้วน ที่ดินนายเฉลา)ต.หนองบ่มกล้วย อ.บ้านไร่ จ.อุทัยธานี	๓	๒	อบต.หนองบ่มกล้วย (สทนช.)					๓,๐๐๐,๐๐๐	๓,๐๐๐,๐๐๐
โครงการที่ ๘๗ขุดลอกลำห้วย หมู่ที่ ๑๑ (ลำห้วยลูกฟัก) ต.หนองบ่มกล้วย อ.บ้านไร่ จ.อุทัยธานี	๓	๒	อบต.หนองบ่มกล้วย (สทนช.)					๗๒๐,๐๐๐	๗๒๐,๐๐๐
- กิจกรรมหลัก ๘๗.๑ ขุดลอกลำห้วย หมู่ที่ ๑๑ (ลำห้วยลูกฟัก) ต.หนองบ่มกล้วยอ.บ้านไร่ จ.อุทัยธานี	๓	๒	อบต.หนองบ่มกล้วย (สทนช.)					๗๒๐,๐๐๐	๗๒๐,๐๐๐
โครงการที่ ๘๘ฝายกักเก็บน้ำ หมู่ที่ ๑๑ (ลำห้วยลูกฟัก) ต.หนองบ่มกล้วย อ.บ้านไร่ จ.อุทัยธานี	๓	๒	อบต.หนองบ่มกล้วย (สทนช.)					๑,๐๐๐,๐๐๐	๑,๐๐๐,๐๐๐
- กิจกรรมหลัก ๘๘.๑ ฝายกักเก็บน้ำ หมู่ที่ ๑๑ (ลำห้วยลูกฟัก) ต.หนองบ่มกล้วยอ.บ้านไร่ จ.อุทัยธานี	๓	๒	อบต.หนองบ่มกล้วย (สทนช.)					๑,๐๐๐,๐๐๐	๑,๐๐๐,๐๐๐
โครงการที่ ๘๙ขุดลอกสระประปา หมู่ที่ ๑๖ ต.หนองจอก อ.บ้านไร่ จ.อุทัยธานี	๓	๒	อบต.หนองจอก (สทนช.)					๔,๐๐๐,๐๐๐	๔,๐๐๐,๐๐๐
- กิจกรรมหลัก ๘๙.๑ ขุดลอกสระประปา หมู่ที่ ๑๖ ต.หนองจอก อ.บ้านไร่ จ.อุทัยธานี	๓	๒	อบต.หนองจอก (สทนช.)					๔,๐๐๐,๐๐๐	๔,๐๐๐,๐๐๐

บัญชีรายการชุดโครงการ				งบประมาณดำเนินการ					
แผนงาน/โครงการ	แหล่งปม.	ยุทธศาสตร์ชาติ	หน่วยดำเนินการ	พ.ศ. ๒๕๖๑	พ.ศ. ๒๕๖๒	พ.ศ.๒๕๖๓	พ.ศ. ๒๕๖๔	พ.ศ. ๒๕๖๕	พ.ศ. ๒๕๖๑-๒๕๖๕
โครงการ ๙๐ขุดลอกหนองพั่ว หมู่ที่ ๙ ต.หนองจอกอ.บ้านไร่ จ.อุทัยธานี	๓	๒	อบต.หนองจอก (สทนช.)					๔,๐๐๐,๐๐๐	๔,๐๐๐,๐๐๐
- กิจกรรมหลัก ๙๐.๑ ขุดลอกหนองพั่ว หมู่ที่ ๙ ต.หนองจอก อ.บ้านไร่ จ.อุทัยธานี	๓	๒	อบต.หนองจอก (สทนช.)					๔,๐๐๐,๐๐๐	๔,๐๐๐,๐๐๐
โครงการที่ ๙๑ขุดลอกสระเก็บน้ำสาธารณะประโยชน์หมู่ที่ ๗ บ้านทุ่งมน ต.ไผ่เขียว อ.สว่างอารมณ์ จ.อุทัยธานี	๓	๒	อบต.ไผ่เขียว (สทนช.)					๓๕๐,๐๐๐	๓๕๐,๐๐๐
- กิจกรรมหลัก ๙๑.๑ ขุดลอกสระเก็บน้ำสาธารณะประโยชน์ หมู่ที่ ๗ บ้านทุ่งมนต.ไผ่เขียว อ.สว่างอารมณ์ จ.อุทัยธานี	๓	๒	อบต.ไผ่เขียว (สทนช.)					๓๕๐,๐๐๐	๓๕๐,๐๐๐
โครงการที่ ๙๒ขุดสระกักเก็บน้ำ หมู่ที่ ๙ บ้านหนองแว่น ตำบลบ่อยาง	๓	๒	อบต.บ่อยาง (สทนช.)					๗,๘๘๔,๐๐๐	๗,๘๘๔,๐๐๐
- กิจกรรมหลัก ๙๒.๑ ขุดสระกักเก็บน้ำ หมู่ที่ ๙ บ้านหนองแว่น ตำบลบ่อยาง	๓	๒	อบต.บ่อยาง (สทนช.)					๗,๘๘๔,๐๐๐	๗,๘๘๔,๐๐๐
โครงการที่ ๙๓ขุดลอกขยายสระเก็บน้ำสาธารณะประโยชน์ หมู่ที่ ๒ บ้านวังตะเคียน ตำบลบ่อยาง	๓	๒	อบต.บ่อยาง (สทนช.)					๘๒๐,๐๐๐	๘๒๐,๐๐๐
- กิจกรรมหลัก ๙๓.๑ ขุดลอกขยายสระเก็บน้ำสาธารณะประโยชน์ หมู่ที่ ๒ บ้านวังตะเคียน ตำบลบ่อยาง	๓	๒	อบต.บ่อยาง (สทนช.)					๘๒๐,๐๐๐	๘๒๐,๐๐๐
โครงการที่ ๙๔ขุดลอกสระกักเก็บน้ำ หมู่ที่ ๑๒ บ้านดอนทรายตำบลบ่อยาง	๓	๒	อบต.บ่อยาง (สทนช.)					๑,๒๕๙,๐๐๐	๑,๒๕๙,๐๐๐
- กิจกรรมหลัก ๙๔.๑ ขุดลอกสระกักเก็บน้ำ หมู่ที่ ๑๒ บ้านดอนทรายตำบลบ่อยาง	๓	๒	อบต.บ่อยาง (สทนช.)					๑,๒๕๙,๐๐๐	๑,๒๕๙,๐๐๐

บัญชีรายการชุดโครงการ				งบประมาณดำเนินการ					
แผนงาน/โครงการ	แหล่งปม.	ยุทธศาสตร์ชาติ	หน่วยดำเนินการ	พ.ศ. ๒๕๖๑	พ.ศ. ๒๕๖๒	พ.ศ.๒๕๖๓	พ.ศ. ๒๕๖๔	พ.ศ. ๒๕๖๕	พ.ศ. ๒๕๖๑-๒๕๖๕
โครงการที่ ๙๕ขุดลอกสระกักเก็บน้ำสาธารณะวัดหนองตะเคียน หมู่ที่ ๕ บ้านหนองตะเคียน ตำบลบ่อยาง	๓	๒	อบต.บ่อยาง (สทนช.)					๑๖๔,๐๐๐	๑๖๔,๐๐๐
- กิจกรรมหลัก ๙๕.๑ ขุดลอกสระกักเก็บน้ำสาธารณะวัดหนองตะเคียน หมู่ที่ ๕ บ้านหนองตะเคียน ตำบลบ่อยาง	๓	๒	อบต.บ่อยาง (สทนช.)					๑๖๔,๐๐๐	๑๖๔,๐๐๐
โครงการที่ ๙๖ขุดเจาะบาดาลขนาด dia๖"ลด๔"(PVC) หมู่ที่ ๔ ต.ดอนขวาง อ.เมือง จ.อุทัยธานี	๓	๒	อบต.ดอนขวาง (สทนช.)					๒๘๒,๓๐๐	๒๘๒,๓๐๐
- กิจกรรมหลัก ๙๖.๑ ขุดเจาะบาดาลขนาด dia๖"ลด ๔"(PVC) หมู่ที่ ๔ ต.ดอนขวาง อ.เมือง จ.อุทัยธานี	๓	๒	อบต.ดอนขวาง (สทนช.)					๒๘๒,๓๐๐	๒๘๒,๓๐๐
โครงการที่ ๙๗ขุดเจาะบาดาลขนาด dia๖"ลด๔"(PVC) หมู่ที่ ๗ ต.ดอนขวาง อ.เมือง จ.อุทัยธานี	๓	๒	อบต.ดอนขวาง (สทนช.)					๒๘๒,๓๐๐	๒๘๒,๓๐๐
- กิจกรรมหลัก ๙๗.๑ ขุดเจาะบาดาลขนาด dia๖"ลด ๔"(PVC) หมู่ที่ ๗ ต.ดอนขวาง อ.เมือง จ.อุทัยธานี	๓	๒	อบต.ดอนขวาง (สทนช.)					๒๘๒,๓๐๐	๒๘๒,๓๐๐
โครงการที่ ๙๘ขุดเจาะบาดาลขนาด dia๖"ลด๔"(PVC) หมู่ที่ ๑ ต.ดอนขวาง อ.เมือง จ.อุทัยธานี	๓	๒	อบต.ดอนขวาง (สทนช.)					๒๘๒,๓๐๐	๒๘๒,๓๐๐
- กิจกรรมหลัก ๙๘.๑ ขุดเจาะบาดาลขนาด dia๖"ลด ๔"(PVC) หมู่ที่ ๑ ต.ดอนขวาง อ.เมือง จ.อุทัยธานี	๓	๒	อบต.ดอนขวาง (สทนช.)					๒๘๒,๓๐๐	๒๘๒,๓๐๐
โครงการที่ ๙๙ขุดลอกสระเก็บน้ำเขาหนองระแหง ม.๑๐ ต.หนองนางนวล อ.หนองฉาง จ.อุทัยธานี	๓	๒	อบต.หนองนางนวล (สทนช.)					๖,๙๕๐,๐๐๐	๖,๙๕๐,๐๐๐

บัญชีรายการชุดโครงการ				งบประมาณดำเนินการ					
แผนงาน/โครงการ	แหล่งปม.	ยุทธศาสตร์ชาติ	หน่วยดำเนินการ	พ.ศ. ๒๕๖๑	พ.ศ. ๒๕๖๒	พ.ศ.๒๕๖๓	พ.ศ. ๒๕๖๔	พ.ศ. ๒๕๖๕	พ.ศ. ๒๕๖๑-๒๕๖๕
- กิจกรรมหลัก ๙๙.๑ ขุดลอกสระเก็บน้ำเขาหนองระแหง ม.๑๐ ต.หนองนางนวล อ.หนองฉางจ.อุทัยธานี	๓	๒	อบต.หนองนางนวล (สทนช.)					๖,๙๕๐,๐๐๐	๖,๙๕๐,๐๐๐
โครงการที่ ๑๐๐เจาะบ่อบาดาล ม.๙ ต.เมืองการุ้งอ.บ้านไร่ จ.อุทัยธานี	๓	๔	อบต.เมืองการุ้ง (สทนช.)					๒๕๘,๐๐๐	๒๕๘,๐๐๐
- กิจกรรมหลัก ๑๐๐.๑ เจาะบ่อบาดาล ม.๙ ต.เมืองการุ้ง อ.บ้านไร่ จ.อุทัยธานี	๓	๔	อบต.เมืองการุ้ง (สทนช.)					๒๕๘,๐๐๐	๒๕๘,๐๐๐
โครงการที่ ๑๐๑ขุดลอกอ่างเก็บน้ำ หมู่ที่ ๘ บ้านเสาใหญ่ ตำบลสว่างอารมณ์ อำเภอสว่างอารมณ์ จังหวัดอุทัยธานี	๓	๒	ทต.สว่างแจ้งสบายใจ (สทนช.)					๕,๕๔๗,๐๐๐	๕,๕๔๗,๐๐๐
-กิจกรรมหลัก ๑๐๑.๑ ขุดลอกอ่างเก็บน้ำ หมู่ที่ ๘ บ้านเสาใหญ่ ตำบลสว่างอารมณ์ อำเภอสว่างอารมณ์ จังหวัดอุทัยธานี	๓	๒	ทต.สว่างแจ้งสบายใจ (สทนช.)					๕,๕๔๗,๐๐๐	๕,๕๔๗,๐๐๐
โครงการที่ ๑๐๒ขุดลอกสระน้ำสาธารณะ หมู่ที่ ๘ บ้านหนองสะแก ตำบลหนองไผ่ อำเภอหนองขาหย่าง จังหวัดอุทัยธานี	๓	๒	อบต.หนองไผ่ (สทนช.)					๑๗๙,๐๐๐	๑๗๙,๐๐๐
- กิจกรรมหลัก ๑๐๒.๑ ขุดลอกสระน้ำสาธารณะ หมู่ที่ ๘ บ้านหนองสะแก ตำบลหนองไผ่อำเภอหนองขาหย่าง จังหวัดอุทัยธานี	๓	๒	อบต.หนองไผ่ (สทนช.)					๑๗๙,๐๐๐	๑๗๙,๐๐๐
โครงการที่ ๑๐๓ขุดลอกสระเก็บน้ำ ม.๒ ต.เมืองการุ้ง อ.บ้านไร่ จ.อุทัยธานี	๓	๒	อบต.เมืองการุ้ง (สทนช.)					๕๗,๓๒๖	๕๗,๓๒๖
- กิจกรรมหลัก ๑๐๓.๑ ขุดลอกสระเก็บน้ำ ม.๒ ต.เมืองการุ้ง อ.บ้านไร่ จ.อุทัยธานี	๓	๒	อบต.เมืองการุ้ง (สทนช.)					๕๗,๓๒๖	๕๗,๓๒๖
โครงการที่ ๑๐๔ฟื้นฟูอนุรักษ์อ่างเก็บน้ำซับป่าพลู (ห้วยน้ำวิ่ง) ม.๘ ต.ป่าอ้อ อ.ลานสักจ.อุทัยธานี	๓	๕	อบต.ป่าอ้อ (สทนช.)					๑๒,๖๘๑,๐๐๐	๑๒,๖๘๑,๐๐๐

บัญชีรายการชุดโครงการ				งบประมาณดำเนินการ					
แผนงาน/โครงการ	แหล่งปม.	ยุทธศาสตร์ชาติ	หน่วยดำเนินการ	พ.ศ. ๒๕๖๑	พ.ศ. ๒๕๖๒	พ.ศ.๒๕๖๓	พ.ศ. ๒๕๖๔	พ.ศ. ๒๕๖๕	พ.ศ. ๒๕๖๑-๒๕๖๕
- กิจกรรมหลัก ๑๐๔.๑ ฟื้นฟูอนุรักษ์อ่างเก็บน้ำซับป่าพลู (ห้วยน้ำวิ่ง) ม.๘ ต.ป่าอ้อ อ.ลานสัก จ.อุทัยธานี	๓	๕	อบต.ป่าอ้อ (สทนช.)					๑๒,๖๘๑,๐๐๐	๑๒,๖๘๑,๐๐๐
โครงการที่ ๑๐๕สระน้ำเก็บน้ำพื้นที่ ๒๐ ไร่พร้อมส่งน้ำเข้าแปลงเกษตร ม.๑๑ ต.ป่าอ้อ อ.ลานสัก จ.อุทัยธานี	๓	๒	อบต.ป่าอ้อ (สทนช.)					๘,๐๐๐,๐๐๐	๘,๐๐๐,๐๐๐
- กิจกรรมหลัก ๑๐๕.๑ สระน้ำเก็บน้ำพื้นที่ ๒๐ ไร่ พร้อมส่งน้ำเข้าแปลงเกษตร ม.๑๑ ต.ป่าอ้อ อ.ลานสัก จ.อุทัยธานี	๓	๒	อบต.ป่าอ้อ (สทนช.)					๘,๐๐๐,๐๐๐	๘,๐๐๐,๐๐๐
โครงการที่ ๑๐๖ขุดลอกสระสาธารณะหมู่บ้าน ม.๑ ต.แก่นมะกรูด อ.บ้านไร่ จ.อุทัยธานี	๓	๒	อบต.บ้านไร่ (สทนช.)					๑๙๕,๖๓๙	๑๙๕,๖๓๙
- กิจกรรมหลัก ๑๐๖.๑ ขุดลอกสระสาธารณะหมู่บ้าน ม.๑ ต.แก่นมะกรูด อ.บ้านไร่จ.อุทัยธานี	๓	๒	อบต.บ้านไร่ (สทนช.)					๑๙๕,๖๓๙	๑๙๕,๖๓๙
โครงการที่ ๑๐๗ก่อสร้างสระน้ำแบบเก็บน้ำลำห้วยและน้ำฝน ขนาด ๑๐ ไร่ ม.๘ ต.ป่าอ้อ อ.ลานสักจ.อุทัยธานี	๓	๒	อบต.ป่าอ้อ (สทนช.)					๕,๑๕๕,๐๐๐	๕,๑๕๕,๐๐๐
- กิจกรรมหลัก ๑๐๗.๑ ก่อสร้างสระน้ำแบบเก็บน้ำลำห้วยและน้ำฝน ขนาด ๑๐ ไร่ ม.๘ ต.ป่าอ้ออ.ลานสัก จ.อุทัยธานี	๓	๒	อบต.ป่าอ้อ (สทนช.)					๕,๑๕๕,๐๐๐	๕,๑๕๕,๐๐๐
โครงการที่ ๑๐๘วางท่อประปา หมู่ที่ ๖ บ้านโคกสะอาด ต.หนองจอก อ.บ้านไร่ จ.อุทัยธานี	๓	๒	อบต.หนองจอก (สทนช.)					๑๖๙,๓๐๐	๑๖๙,๓๐๐
- กิจกรรมหลัก ๑๐๘.๑ างท่อประปา หมู่ที่ ๖ บ้านโคกสะอาด ต.หนองจอก อ.บ้านไร่จ.อุทัยธานี	๓	๒	อบต.หนองจอก (สทนช.)					๑๖๙,๓๐๐	๑๖๙,๓๐๐
โครงการที่ ๑๐๙วางท่อขยายเขตจำหน่ายน้ำ ม.๑ ต.ดอนขวาง อ.เมืองอุทัยธานี จ.อุทัยธานี	๓	๒	อบต.ดอนขวาง (สทนช.)					๖๓๗,๐๐๐	๖๓๗,๐๐๐

บัญชีรายการชุดโครงการ				งบประมาณดำเนินการ					
แผนงาน/โครงการ	แหล่งปม.	ยุทธศาสตร์ชาติ	หน่วยดำเนินการ	พ.ศ. ๒๕๖๑	พ.ศ. ๒๕๖๒	พ.ศ.๒๕๖๓	พ.ศ. ๒๕๖๔	พ.ศ. ๒๕๖๕	พ.ศ. ๒๕๖๑-๒๕๖๕
- กิจกรรมหลัก ๑๐๙.๑ วางท่อขยายเขตจำหน่ายน้ำ ม.๑ ต.ดอนขวาง อ.เมืองอุทัยธานีจ.อุทัยธานี	๓	๒	อบต.ดอนขวาง (สทนช.)					๖๓๗,๐๐๐	๖๓๗,๐๐๐
โครงการที่ ๑๑๐ก่อสร้างประปาผิวดินขนาดใหญ่ ม.๑ ต.เขาบางแกรก อ.หนองฉาง จ.อุทัยธานี	๓	๒	ทต.เขาบางแกรก					๔,๐๐๐,๐๐๐	๔,๐๐๐,๐๐๐
- กิจกรรมหลัก ๑๑๐.๑ ก่อสร้างประปาผิวดินขนาดใหญ่ ม.๑ ต.เขาบางแกรก อ.หนองฉางจ.อุทัยธานี	๓	๒	ทต.เขาบางแกรก					๔,๐๐๐,๐๐๐	๔,๐๐๐,๐๐๐
โครงการที่ ๑๑๑วางท่อระบายน้ำพร้อมทำดาดคอนกรีตเข้าสระประปา หมู่ที่ ๑๐ ต.เมืองการุ้งอ.บ้านไร่ จ.อุทัยธานี	๓	๒	อบต.เมืองการุ้ง (สทนช.)					๔๔๖,๐๐๐	๔๔๖,๐๐๐
- กิจกรรมหลัก ๑๑๑.๑ วางท่อระบายน้ำพร้อมทำดาดคอนกรีตเข้าสระประปา หมู่ที่ ๑๐ ต.เมืองการุ้ง อ.บ้านไร่ จ.อุทัยธานี	๓	๒	อบต.เมืองการุ้ง (สทนช.)					๔๔๖,๐๐๐	๔๔๖,๐๐๐
โครงการที่ ๑๑๒ปรับปรุงระบบประปาหมู่บ้าน ม.๑ ต.ทัพหลวง อ.บ้านไร่ จ.อุทัยธานี	๓	๒	อบต.ทัพหลวง (สทนช.)					๘๓,๐๐๐	๘๓,๐๐๐
- กิจกรรมหลัก ๑๑๒.๑ ปรับปรุงระบบประปาหมู่บ้าน ม.๑ ต.ทัพหลวง อ.บ้านไร่จ.อุทัยธานี	๓	๒	อบต.ทัพหลวง (สทนช.)					๘๓,๐๐๐	๘๓,๐๐๐
โครงการที่ ๑๑๓ก่อสร้างระบบประปาบริเวณที่ทำการองค์การบริหารส่วนตำบลเขากวางทอง หมู่ที่ ๙ บ้านทัพตาเบ้าตำบลเขากวางทอง อำเภอหนองฉาง จังหวัดอุทัยธานี	๓	๒	อบต.เขากวางทอง (สทนช.)					๓,๙๔๖,๐๐๐	๓,๙๔๖,๐๐๐
- กิจกรรมหลัก ๑๑๓.๑ ก่อสร้างระบบประปาบริเวณที่ทำการองค์การบริหารส่วนตำบลเขากวางทอง หมู่ที่ ๙ บ้านทัพตาเบ้าตำบลเขากวางทอง อำเภอหนองฉาง จังหวัดอุทัยธานี	๓	๒	อบต.เขากวางทอง (สทนช.)					๓,๙๔๖,๐๐๐	๓,๙๔๖,๐๐๐
โครงการที่ ๑๑๔วางท่อขยายเขตจำหน่ายน้ำ ม.๕ ต.ดอนขวาง อ.เมืองอุทัยธานี จ.อุทัยธานี	๓	๒	อบต.ดอนขวาง (สทนช.)					๓,๐๐๐,๐๐๐	๓,๐๐๐,๐๐๐

บัญชีรายการชุดโครงการ				งบประมาณดำเนินการ					
แผนงาน/โครงการ	แหล่งปม.	ยุทธศาสตร์ชาติ	หน่วยดำเนินการ	พ.ศ. ๒๕๖๑	พ.ศ. ๒๕๖๒	พ.ศ.๒๕๖๓	พ.ศ. ๒๕๖๔	พ.ศ. ๒๕๖๕	พ.ศ. ๒๕๖๑-๒๕๖๕
- กิจกรรมหลัก ๑๑๔.๑ วางท่อขยายเขตจำหน่ายน้ำ ม.๕ ต.ดอนขวาง อ.เมืองอุทัยธานีจ.อุทัยธานี	๓	๒	อบต.ดอนขวาง (สทนช.)					๓,๐๐๐,๐๐๐	๓,๐๐๐,๐๐๐
โครงการที่ ๑๑๕ก่อสร้างระบบประปาหมู่บ้าน ม.๔ ต.ทุ่งโพ อ.หนองฉาง จ.อุทัยธานี	๓	๒	อบต.เขากวางทอง (สทนช.)					๑,๓๐๐,๐๐๐	๑,๓๐๐,๐๐๐
- กิจกรรมหลัก ๑๑๕.๑ ก่อสร้างระบบประปาหมู่บ้าน ม.๔ ต.ทุ่งโพ อ.หนองฉางจ.อุทัยธานี	๓	๒	อบต.เขากวางทอง (สทนช.)					๑,๓๐๐,๐๐๐	๑,๓๐๐,๐๐๐
โครงการที่ ๑๑๖เจาะบ่อน้ำบาดาล หมู่ที่ ๑ บ้านหนองโสน ตำบลห้วยรอบ อำเภอหนองขาหย่างจังหวัดอุทัยธานี	๓	๒	อบต.ห้วยรอบ (สทนช.)					๒๖๗,๕๐๐	๒๖๗,๕๐๐
- กิจกรรมหลัก ๑๑๖.๑ เจาะบ่อน้ำบาดาลหมู่ที่ ๑ บ้านหนองโสน ตำบลห้วยรอบ อำเภอหนองขาหย่างจังหวัดอุทัยธานี	๓	๒	อบต.ห้วยรอบ (สทนช.)					๒๖๗,๕๐๐	๒๖๗,๕๐๐
โครงการที่ ๑๑๗วางท่อขยายเขตจำหน่ายน้ำ ม.๒ ต.ดอนขวาง อ.เมืองอุทัยธานี จ.อุทัยธานี	๓	๒	อบต.ดอนขวาง (สทนช.)					๑,๐๓๑,๔๐๐	๑,๐๓๑,๔๐๐
- กิจกรรมหลัก ๑๑๗.๑ วางท่อขยายเขตจำหน่ายน้ำ ม.๒ ต.ดอนขวาง อ.เมืองอุทัยธานีจ.อุทัยธานี	๓	๒	อบต.ดอนขวาง (สทนช.)					๑,๐๓๑,๔๐๐	๑,๐๓๑,๔๐๐
โครงการที่ ๑๑๘ก่อสร้างระบบสูบน้ำด้วยพลังงานแสงอาทิตย์บ้านคลองเสลา ม.๒ ต.แก่นมะกรูดอ.บ้านไร่ จ.อุทัยธานี	๓	๒	อบต.บ้านไร่ (สทนช.)					๔๐๑,๕๕๗	๔๐๑,๕๕๗
- กิจกรรมหลัก ๑๑๘.๑ ก่อสร้างระบบสูบน้ำด้วยพลังงานแสงอาทิตย์บ้านคลองเสลา ม.๒ ต.แก่นมะกรูด อ.บ้านไร่ จ.อุทัยธานี	๓	๒	อบต.บ้านไร่ (สทนช.)					๔๐๑,๕๕๗	๔๐๑,๕๕๗
โครงการที่ ๑๑๙ก่อสร้างระบบสูบน้ำด้วยพลังงานแสงอาทิตย์บ้านอีมาดอีทราย ม.๔ ต.แก่นมะกรูดอ.บ้านไร่ จ.อุทัยธานี	๓	๒	อบต.บ้านไร่ (สทนช.)					๔๐๑,๕๕๗	๔๐๑,๕๕๗

บัญชีรายการชุดโครงการ				งบประมาณดำเนินการ					
แผนงาน/โครงการ	แหล่งปม.	ยุทธศาสตร์ชาติ	หน่วยดำเนินการ	พ.ศ. ๒๕๖๑	พ.ศ. ๒๕๖๒	พ.ศ.๒๕๖๓	พ.ศ. ๒๕๖๔	พ.ศ. ๒๕๖๕	พ.ศ. ๒๕๖๑-๒๕๖๕
- กิจกรรมหลัก ๑๑๙.๑ ก่อสร้างระบบสูบน้ำด้วยพลังงานแสงอาทิตย์บ้านอีมาดอีทราย ม.๔ ต.แก่นมะกรูด อ.บ้านไร่ จ.อุทัยธานี	๓	๒	อบต.บ้านไร่ (สทนช.)					๔๐๑,๕๕๗	๔๐๑,๕๕๗
โครงการที่ ๑๒๐ปรับปรุงระบบผลิตน้ำประปาหมู่บ้าน(เจาะบ่อบาดาล) หมู่ที่ ๑๐ ต.ทุ่งนางาม อ.ลานสัก จ.อุทัยธานี	๓	๒	อบต.ทุ่งนางาม (สทนช.)					๒๕๐,๐๐๐	๒๕๐,๐๐๐
- กิจกรรมหลัก ๑๒๐.๑ ปรับปรุงระบบผลิตน้ำประปาหมู่บ้าน(เจาะบ่อบาดาล) หมู่ที่ ๑๐ ต.ทุ่งนางาม อ.ลานสัก จ.อุทัยธานี	๓	๒	อบต.ทุ่งนางาม (สทนช.)					๒๕๐,๐๐๐	๒๕๐,๐๐๐
โครงการที่ ๑๒๑ก่อสร้างระบบสูบน้ำด้วยพลังงานแสงอาทิตย์บ้านอีมาดอีทราย จุดที่ ๒ ม.๔ ต.แก่นมะกรูด อ.บ้านไร่ จ.อุทัยธานี	๓	๒	อบต.บ้านไร่ (สทนช.)					๔๐๑,๕๕๗	๔๐๑,๕๕๗
- กิจกรรมหลัก ๑๒๑.๑ ก่อสร้างระบบสูบน้ำด้วยพลังงานแสงอาทิตย์บ้านอีมาดอีทรายจุดที่ ๒ ม.๔ ต.แก่นมะกรูด อ.บ้านไร่ จ.อุทัยธานี	๓	๒	อบต.บ้านไร่ (สทนช.)					๔๐๑,๕๕๗	๔๐๑,๕๕๗
โครงการที่ ๑๒๒วางท่อขยายเขตประปาส่วนภูมิภาคต.หนองกลางดง อ.ทัพทัน จ.อุทัยธานี	๓	๒	อบต.หนองกลางดง (สทนช.)					๖,๐๑๑,๙๖๓	๖,๐๑๑,๙๖๓
- กิจกรรมหลัก ๑๒๒.๑ วางท่อขยายเขตประปาส่วนภูมิภาค ต.หนองกลางดง อ.ทัพทันจ.อุทัยธานี	๓	๒	อบต.หนองกลางดง (สทนช.)					๖,๐๑๑,๙๖๓	๖,๐๑๑,๙๖๓
โครงการที่ ๑๒๓ขุดลอกสระน้ำ บึงสาธารณะหนองแกหมู่ที่ ๔ บ้านเด่นรัง ต.ทุ่งโพ อ.หนองฉาง จ.อุทัยธานี	๓	๒	อบต.ทุ่งโพ (สทนช.)					๑๗๐,๐๐๐	๑๗๐,๐๐๐
- กิจกรรมหลัก ๑๒๓.๑ ขุดลอกสระน้ำบึงสาธารณะหนองแก หมู่ที่ ๔ บ้านเด่นรัง ต.ทุ่งโพ อ.หนองฉาง จ.อุทัยธานี	๓	๒	อบต.ทุ่งโพ (สทนช.)					๑๗๐,๐๐๐	๑๗๐,๐๐๐

บัญชีรายการชุดโครงการ				งบประมาณดำเนินการ					
แผนงาน/โครงการ	แหล่งปม.	ยุทธศาสตร์ชาติ	หน่วยดำเนินการ	พ.ศ. ๒๕๖๑	พ.ศ. ๒๕๖๒	พ.ศ.๒๕๖๓	พ.ศ. ๒๕๖๔	พ.ศ. ๒๕๖๕	พ.ศ. ๒๕๖๑-๒๕๖๕
โครงการที่ ๑๒๔วางท่อเมนประปาภายในหมู่บ้านหมู่ที่ ๑๕ บ้านโรงสีใหม่ ต.ทุ่งโพ อ.หนองฉาง จ.อุทัยธานี	๓	๒	อบต.ทุ่งโพ (สทนช.)					๖๐,๐๐๐	๖๐,๐๐๐
- กิจกรรมหลัก ๑๒๔.๑ วางท่อเมนประปาภายในหมู่บ้านหมู่ที่ ๑๕ บ้านโรงสีใหม่ต.ทุ่งโพ อ.หนองฉาง จ.อุทัยธานี	๓	๒	อบต.ทุ่งโพ (สทนช.)					๖๐,๐๐๐	๖๐,๐๐๐
โครงการที่ ๑๒๕จัดซื้อลูกบอลระบบประปาพร้อมอุปกรณ์ หมู่ที่ ๘ บ้านทุ่งโพ ต.ทุ่งโพ อ.หนองฉางจ.อุทัยธานี	๓	๒	อบต.ทุ่งโพ (สทนช.)					๒๐๐,๐๐๐	๒๐๐,๐๐๐
- กิจกรรมหลัก ๑๒๕.๑ จัดซื้อลูกบอลระบบประปาพร้อมอุปกรณ์ หมู่ที่ ๘ บ้านทุ่งโพต.ทุ่งโพ อ.หนองฉาง จ.อุทัยธานี	๓	๒	อบต.ทุ่งโพ (สทนช.)					๒๐๐,๐๐๐	๒๐๐,๐๐๐
โครงการที่ ๑๒๖ติดตั้งระบบพลังงานแสงอาทิตย์ประปาหมู่บ้าน หมู่ที่ ๑๐ บ้านเกาะตาช้าง ต.ทุ่งโพ อ.หนองฉาง จ.อุทัยธานี	๓	๒	อบต.ทุ่งโพ (สทนช.)					๕๐๐,๐๐๐	๕๐๐,๐๐๐
- กิจกรรมหลัก ๑๒๖.๑ ติดตั้งระบบพลังงานแสงอาทิตย์ประปา หมู่บ้าน หมู่ที่ ๑๐ บ้านเกาะตาช้าง ต.ทุ่งโพ อ.หนองฉาง จ.อุทัยธานี	๓	๒	อบต.ทุ่งโพ (สทนช.)					๕๐๐,๐๐๐	๕๐๐,๐๐๐
โครงการที่ ๑๒๗จ้างศึกษาออกแบบขุดลอกสระดอนขุยหมู่ ๑ ต.หนองไผ่แบน อ.เมืองอุทัยธานี จ.อุทัยธานี	๓	๒	อบต.หนองไผ่แบน (สทนช.)					๕๐๐,๐๐๐	๕๐๐,๐๐๐
- กิจกรรมหลัก ๑๒๗.๑ จ้างศึกษาออกแบบขุดลอกสระดอนขุย หมู่ ๑ ต.หนองไผ่แบนอ.เมืองอุทัยธานี จ.อุทัยธานี	๓	๒	อบต.หนองไผ่แบน (สทนช.)					๕๐๐,๐๐๐	๕๐๐,๐๐๐
โครงการที่ ๑๒๘ขยายเขตประปาส่วนภูมิภาคตำบลหนองไผ่แบนตำลบโนนเหล็กตำบลทุ่งใหญ่ อ.เมืองอุทัยธานี จ.อุทัยธานี	๓	๒	อบต.หนองไผ่แบน (สทนช.)					๑๕,๐๐๐,๐๐๐	๑๕,๐๐๐,๐๐๐
- กิจกรรมหลัก ๑๒๘.๑ ขยายเขตประปาส่วนภูมิภาค ตำบลหนองไผ่แบนตำลบโนนเหล็กตำบลทุ่งใหญ่ อ.เมืองอุทัยธานี จ.อุทัยธานี	๓	๒	อบต.หนองไผ่แบน (สทนช.)					๑๕,๐๐๐,๐๐๐	๑๕,๐๐๐,๐๐๐

บัญชีรายการชุดโครงการ				งบประมาณดำเนินการ					
แผนงาน/โครงการ	แหล่งปม.	ยุทธศาสตร์ชาติ	หน่วยดำเนินการ	พ.ศ. ๒๕๖๑	พ.ศ. ๒๕๖๒	พ.ศ.๒๕๖๓	พ.ศ. ๒๕๖๔	พ.ศ. ๒๕๖๕	พ.ศ. ๒๕๖๑-๒๕๖๕
โครงการที่ ๑๒๙ขุดลอกคลองผึ้ง ม.๑ ต.ทุ่งใหญ่อ.เมืองอุทัยธานี จ.อุทัยธานี	๓	๒	อบต.หนองไผ่แบน (สทนช.)					๑,๒๐๐,๐๐๐	๑,๒๐๐,๐๐๐
- กิจกรรมหลัก ๑๒๙.๑ ขุดลอกคลองผึ้ง ม.๑ ต.ทุ่งใหญ่ อ.เมืองอุทัยธานี จ.อุทัยธานี	๓	๒	อบต.หนองไผ่แบน (สทนช.)					๑,๒๐๐,๐๐๐	๑,๒๐๐,๐๐๐
โครงการที่ ๑๓๐ขุดลอกคลองรอบดอนใหญ่ ม.๔ ต.ทุ่งใหญ่ อ.เมืองอุทัยธานี จ.อุทัยธานี	๓	๒	อบต.หนองไผ่แบน (สทนช.)					๕๐๐,๐๐๐	๕๐๐,๐๐๐
- กิจกรรมหลัก ๑๓๐.๑ ขุดลอกคลองรอบดอนใหญ่ ม.๔ ต.ทุ่งใหญ่ อ.เมืองอุทัยธานีจ.อุทัยธานี	๓	๒	อบต.หนองไผ่แบน (สทนช.)					๕๐๐,๐๐๐	๕๐๐,๐๐๐
โครงการที่ ๑๓๑ก่อสร้างถนน คสล. สายหมู่ที่ ๕ ตำบลบ่อยาง - หมู่ที่ ๑๗ ตำบลไผ่เขียว อ.สว่างอารมณ์ จ.อุทัยธานี	๓	๒	อบจ.อน.					๕,๔๐๐,๐๐๐	๕,๔๐๐,๐๐๐
- กิจกรรมหลัก ๑๓๑.๑ก่อสร้างถนน คสล. สายหมู่ที่ ๕ ตำบลบ่อยาง - หมู่ที่ ๑๗ ตำบลไผ่เขียว อ.สว่างอารมณ์ จ.อุทัยธานี	๓	๒	อบจ.อน.					๕,๔๐๐,๐๐๐	๕,๔๐๐,๐๐๐
โครงการที่ ๑๓๒ก่อสร้างถนน คสล. สายหมู่ที่ ๑๒ ต.บ่อยาง - หมู่ที่ ๑๙ ต.ไผ่เขียว อ.สว่างอารมณ์ จ.อุทัยธานี	๓	๒	อบจ.อน.					๓,๔๐๐,๐๐๐	๓,๔๐๐,๐๐๐
- กิจกรรมหลัก ๑๓๒.๑ ก่อสร้างถนน คสล. สายหมู่ที่ ๑๒ ต.บ่อยาง - หมู่ที่ ๑๙ ต.ไผ่เขียว อ.สว่างอารมณ์ จ.อุทัยธานี	๓	๒	อบจ.อน.					๓,๔๐๐,๐๐๐	๓,๔๐๐,๐๐๐
โครงการที่ ๑๓๓ก่อสร้างถนนลาดยางสายหมู่ที่ ๘,๙ ต.หนองไผ่ อ.หนองขาหย่าง ถึง หมู่ที่ ๑๐ ต.หนองนางนวล อ.หนองฉาง จ.อุทัยธานี	๓	๒	อบจ.อน.				๔,๘๕๐,๐๐๐		๔,๘๕๐,๐๐๐
- กิจกรรมหลัก ๑๓๓.๑ ก่อสร้างถนนลาดยางสายหมู่ที่ ๘,๙ ต.หนองไผ่ อ.หนองขาหย่าง ถึงหมู่ที่ ๑๐ ต.หนองนางนวล อ.หนองฉาง จ.อุทัยธานี	๓	๒	อบจ.อน.				๔,๘๕๐,๐๐๐		๔,๘๕๐,๐๐๐

บัญชีรายการชุดโครงการ				งบประมาณดำเนินการ					
แผนงาน/โครงการ	แหล่งปม.	ยุทธศาสตร์ชาติ	หน่วยดำเนินการ	พ.ศ. ๒๕๖๑	พ.ศ. ๒๕๖๒	พ.ศ.๒๕๖๓	พ.ศ. ๒๕๖๔	พ.ศ. ๒๕๖๕	พ.ศ. ๒๕๖๑-๒๕๖๕
โครงการที่ ๑๓๔ก่อสร้างถนนลาดยางสายหมู่ที่ ๗ ต.หนองไผ่ ถึง หมู่ที่ ๔ ต.หนองขาหย่าง อ.หนองขาหย่าง จ.อุทัยธานี	๓	๒	อบจ.อน.				๔,๖๒๐,๐๐๐		๔,๖๒๐,๐๐๐
- กิจกรรมหลัก ๑๓๔.๑ ก่อสร้างถนนลาดยางสายหมู่ที่ ๗ ต.หนองไผ่ ถึง หมู่ที่ ๔ ต.หนองขาหย่าง อ.หนองขาหย่าง จ.อุทัยธานี	๓	๒	อบจ.อน.				๔,๖๒๐,๐๐๐		๔,๖๒๐,๐๐๐
โครงการที่ ๑๓๕ก่อสร้างถนน คสล. สายหมู่ที่ ๑๘ ต.ไผ่เขียว ถึง หมู่ที่ ๑๒ ต.บ่อยาง อ.สว่างอารมณ์ จ.อุทัยธานี	๓	๒	อบจ.อน.					๑๓,๗๐๐,๐๐๐	๑๓,๗๐๐,๐๐๐
- กิจกรรมหลัก ๑๓๕.๑ ก่อสร้างถนน คสล. สายหมู่ที่ ๑๘ ต.ไผ่เขียว ถึง หมู่ที่ ๑๒ ต.บ่อยาง อ.สว่างอารมณ์ จ.อุทัยธานี	๓	๒	อบจ.อน.					๑๓,๗๐๐,๐๐๐	๑๓,๗๐๐,๐๐๐
โครงการที่ ๑๓๖ก่อสร้างถนน คสล. สายหมู่ที่ ๖ ต.ประดู่ยืน ถึง หมู่ที่ ๒ ต.ลานสัก จ.อุทัยธานี	๓	๒	อบจ.อน.					๖,๒๘๕,๐๐๐	๖,๒๘๕,๐๐๐
- กิจกรรมหลัก ๑๓๖.๑ ก่อสร้างถนน คสล. สายหมู่ที่ ๖ ต.ประดู่ยืน ถึง หมู่ที่ ๒ ต.ลานสัก จ.อุทัยธานี	๓	๒	อบจ.อน.					๖,๒๘๕,๐๐๐	๖,๒๘๕,๐๐๐
โครงการที่ ๑๓๗พัฒนาห้องสมุดประชาชน "เฉลิมราชกุมารี" อำเภอหนองฉาง ให้เป็น Digital Library	๓	๒	อบจ.อน.				๓๐๐,๐๐๐	๓๐๐,๐๐๐	๖๐๐,๐๐๐
- กิจกรรมหลัก ๑๓๗.๑ พัฒนาห้องสมุดประชาชน "เฉลิมราชกุมารี" อำเภอหนองฉาง ให้เป็น Digital Library	๓	๒	อบจ.อน.				๓๐๐,๐๐๐	๓๐๐,๐๐๐	๖๐๐,๐๐๐
โครงการที่ ๑๓๘โครงการเฝ้าระวังป้องกันและควบคุมโรคติดต่อนำโดยแมลงในพื้นที่จังหวัดอุทัยธานี	๓	๒	อบจ.อน.		๒๕๐,๐๐๐	๘๐๐,๐๐๐	๘๐๐,๐๐๐	๘๐๐,๐๐๐	๒,๖๕๐,๐๐๐
- กิจกรรมหลัก ๑๓๘.๑ โครงการเฝ้าระวังป้องกันและควบคุมโรคติดต่อนำโดยแมลงในพื้นที่จังหวัดอุทัยธานี	๓	๒	อบจ.อน.		๒๕๐,๐๐๐	๘๐๐,๐๐๐	๘๐๐,๐๐๐	๘๐๐,๐๐๐	๒,๖๕๐,๐๐๐

บัญชีรายการชุดโครงการ				งบประมาณดำเนินการ					
แผนงาน/โครงการ	แหล่งปม.	ยุทธศาสตร์ชาติ	หน่วยดำเนินการ	พ.ศ. ๒๕๖๑	พ.ศ. ๒๕๖๒	พ.ศ.๒๕๖๓	พ.ศ. ๒๕๖๔	พ.ศ. ๒๕๖๕	พ.ศ. ๒๕๖๑-๒๕๖๕
โครงการที่ ๑๓๙ก่อสร้างห้องน้ำบริเวณสนามกีฬาจังหวัดอุทัยธานี	๓	๔	อบจ.อน.			๑,๕๖๐,๐๐๐	๑,๙๐๐,๐๐๐		๓,๔๖๐,๐๐๐
- กิจกรรมหลัก ๑๓๙.๑ ก่อสร้างห้องน้ำบริเวณสนามกีฬาจังหวัดอุทัยธานี	๓	๔	อบจ.อน.			๑,๕๖๐,๐๐๐	๑,๙๐๐,๐๐๐		๓,๔๖๐,๐๐๐
โครงการที่ ๑๔๐รณรงค์ให้ความรู้ด้านการป้องกันและบรรเทาสาธารณภัย	๓	๔	อบจ.อน.			๓๐๐,๐๐๐	๓๐๐,๐๐๐	๓๐๐,๐๐๐	๙๐๐,๐๐๐
- กิจกรรมหลัก ๑๔๐.๑ รณรงค์ให้ความรู้ด้านการป้องกันและบรรเทาสาธารณภัย	๓	๔	อบจ.อน.			๓๐๐,๐๐๐	๓๐๐,๐๐๐	๓๐๐,๐๐๐	๙๐๐,๐๐๐
โครงการที่ ๑๔๑ซ่อมสร้างถนนลาดยางผิวจราจรพาราแอสฟัลต์คอนกรีต รหัสทางหลวงท้องถิ่น อน.ถ. ๑-๐๐๕๕ สายแยกทางหลวงหมายเลข ๓๓๓ - บ้านหนองพังค่า อ.เมืองอุทัยธานี จ.อุทัยธานี	๓	๒	อบจ.อน.					๙,๙๙๗,๐๐๐	๙,๙๙๗,๐๐๐
- กิจกรรมหลัก ๑๔๑.๑ ซ่อมสร้างถนนลาดยางผิวจราจรพาราแอสฟัลต์คอนกรีต รหัสทางหลวงท้องถิ่น อน.ถ. ๑-๐๐๕๕ สายแยกทางหลวงหมายเลข ๓๓๓ - บ้านหนองพังค่า อ.เมืองอุทัยธานี จ.อุทัยธานี	๓	๒	อบจ.อน.					๙,๙๙๗,๐๐๐	๙,๙๙๗,๐๐๐
โครงการที่ ๑๔๒ซ่อมสร้างถนนลาดยางผิวจราจรพาราแอสฟัลต์คอนกรีต รหัสทางหลวงท้องถิ่น อน.ถ. ๑-๐๐๐๗ สายบ้านหนองขาม -บ้านดอนสวัสดิ์ อ.บ้านไร่ จ.อุทัยธานี	๓	๒	อบจ.อน.					๙,๙๙๕,๐๐๐	๙,๙๙๕,๐๐๐
- กิจกรรมหลัก ๑๔๒.๑ ซ่อมสร้างถนนลาดยาง ผิวจราจรพาราแอสฟัลต์คอนกรีตรหัสทางหลวงท้องถิ่น อน.ถ. ๑-๐๐๐๗ สายบ้านหนองขาม - บ้านดอนสวัสดิ์ อ.บ้านไร่จ. อุทัยธานี	๓	๒	อบจ.อน.					๙,๙๙๕,๐๐๐	๙,๙๙๕,๐๐๐
โครงการที่ ๑๔๓ซ่อมสร้างถนนลาดยางผิวจราจรพาราแอสฟัลต์คอนกรีต รหัสทางหลวงท้องถิ่น อน.ถ. ๑-๐๐๘๔ สายแยกทางหลวงหมายเลข ๓๒๑๑ - บ้านจัน อ.บ้านไร่ จ.	๓	๒	อบจ.อน.					๙,๙๙๙,๐๐๐	๙,๙๙๙,๐๐๐

บัญชีรายการชุดโครงการ				งบประมาณดำเนินการ					
แผนงาน/โครงการ	แหล่งปม.	ยุทธศาสตร์ชาติ	หน่วยดำเนินการ	พ.ศ. ๒๕๖๑	พ.ศ. ๒๕๖๒	พ.ศ.๒๕๖๓	พ.ศ. ๒๕๖๔	พ.ศ. ๒๕๖๕	พ.ศ. ๒๕๖๑-๒๕๖๕
อุทัยธานี									
- กิจกรรมหลัก ๑๔๓.๑ ซ่อมสร้างถนนลาดยาง ผิวจราจรพาราแอสฟัลต์คอนกรีตรหัสทางหลวงท้องถิ่น อน.ถ. ๑-๐๐๘๔สายแยกทางหลวงหมายเลข ๓๒๑๑ - บ้านจัน อ.บ้านไร่จ.อุทัยธานี	๓	๒	อบจ.อน.					๙,๙๙๙,๐๐๐	๙,๙๙๙,๐๐๐
โครงการที่ ๑๔๔เสริมผิวจราจรพาราแอสฟัลต์คอนกรีตรหัสทางหลวงท้องถิ่น อน.ถ. ๑-๐๐๐๙ สายบ้านปากเหมือง - บ้านโป่งสามสิบ อ.ลานสักจ.อุทัยธานี	๓	๒	อบจ.อน.					๙,๙๙๖,๐๐๐	๙,๙๙๖,๐๐๐
- กิจกรรมหลัก ๑๔๔.๑ เสริมผิวจราจรพาราแอสฟัลต์คอนกรีต รหัสทางหลวงท้องถิ่น อน.ถ. ๑-๐๐๐๙ สายบ้านปากเหมือง - บ้านโป่งสามสิบ อ.ลานสัก จ.อุทัยธานี	๓	๒	อบจ.อน.					๙,๙๙๖,๐๐๐	๙,๙๙๖,๐๐๐
โครงการที่ ๑๔๕เสริมผิวจราจรพาราแอสฟัลต์คอนกรีตรหัสทางหลวงท้องถิ่น อน.ถ. ๑-๐๐๑๔ สายบ้านเกาะเทโพ - บ้านท่าซุงอ.เมืองอุทัยธานี จ.อุทัยธานี	๓	๒	อบจ.อน.					๙,๙๙๙,๐๐๐	๙,๙๙๙,๐๐๐
- กิจกรรมหลัก ๑๔๕.๑ เสริมผิวจราจรพาราแอสฟัลต์คอนกรีต รหัสทางหลวงท้องถิ่น อน.ถ. ๑-๐๐๑๔ สายบ้านเกาะเทโพ - บ้านท่าซุง อ.เมืองอุทัยธานี จ.อุทัยธานี	๓	๒	อบจ.อน.					๙,๙๙๙,๐๐๐	๙,๙๙๙,๐๐๐
โครงการที่ ๑๔๖ขยายผิวจราจรพาพราแอสฟัลต์คอนกรีตรหัสทางหลวงท้องถิ่น อน.ถ. ๑-๐๐๔๓ สายบ้านตลาดใหม่ป่าผาก-บ้านสมอทอง อ.ห้วยคตจ.อุทัยธานี	๓	๒	อบจ.อน.					๓,๘๒๖,๐๐๐	๓,๘๒๖,๐๐๐
- กิจกรรมหลัก ๑๔๖.๑ ขยายผิวจราจรพาพราแอสฟัลต์คอนกรีต รหัสทางหลวงท้องถิ่น อน.ถ. ๑-๐๐๔๓ สายบ้านตลาดใหม่ป่าผาก-บ้านสมอทอง อ.ห้วยคต จ.อุทัยธานี	๓	๒	อบจ.อน.					๓,๘๒๖,๐๐๐	๓,๘๒๖,๐๐๐
โครงการที่ ๑๔๗เสริมผิวจราจรพาราแอสฟัลต์คอนกรีตรหัสทางหลวงท้งถิ่น อน.ถ.๑-๐๐๑๗ สายบ้านเขาปฐวี-บ้านสวนขวัญ อ.ทัพทันจ.อุทัยธานี	๓	๒	อบจ.อน.					๙,๙๙๙,๐๐๐	๙,๙๙๙,๐๐๐

บัญชีรายการชุดโครงการ				งบประมาณดำเนินการ					
แผนงาน/โครงการ	แหล่งปม.	ยุทธศาสตร์ชาติ	หน่วยดำเนินการ	พ.ศ. ๒๕๖๑	พ.ศ. ๒๕๖๒	พ.ศ.๒๕๖๓	พ.ศ. ๒๕๖๔	พ.ศ. ๒๕๖๕	พ.ศ. ๒๕๖๑-๒๕๖๕
- กิจกรรมหลัก ๑๔๗.๑ เสริมผิวจราจรพาราแอสฟัลต์คอนกรีต รหัสทางหลวงท้งถิ่นอน.ถ.๑-๐๐๑๗ สายบ้านเขาปฐวี-บ้านสวนขวัญ อ.ทัพทัน จ.อุทัยธานี	๓	๒	อบจ.อน.					๙,๙๙๙,๐๐๐	๙,๙๙๙,๐๐๐
โครงการที่ ๑๔๘เสริมผิวจราจรพาราแอสฟัลต์คอนกรีตรหัสทางหลวงท้งถิ่น อน.ถ.๑-๐๐๒๓ สายที่ว่าการอำเภอลานสัก-บ้านเขาพระยาพายเรืออ.ลานสัก จ.อุทัยธานี	๓	๒	อบจ.อน.					๙,๙๙๙,๐๐๐	๙,๙๙๙,๐๐๐
- กิจกรรมหลัก ๑๔๘.๑ เสริมผิวจราจรพาราแอสฟัลต์คอนกรีต รหัสทางหลวงท้งถิ่นอน.ถ.๑-๐๐๒๓ สายที่ว่าการอำเภอลานสัก-บ้านเขาพระยาพายเรือ อ.ลานสักจ.อุทัยธานี	๓	๒	อบจ.อน.					๙,๙๙๙,๐๐๐	๙,๙๙๙,๐๐๐
โครงการที่ ๑๔๙เสริมผิวจราจรพาราแอสฟัลต์คอนกรีตรหัสทางหลวงท้งถิ่น อน.ถ.๑-๐๐๔๕ สายเทศบาลตำบลหนองฉาง-บ้านตลุกดู่ อ.ทัพทันจ.อุทัยธานี	๓	๒	อบจ.อน.					๙,๙๙๖,๐๐๐	๙,๙๙๖,๐๐๐
- กิจกรรมหลัก ๑๔๙.๑ เสริมผิวจราจรพาราแอสฟัลต์คอนกรีต รหัสทางหลวงท้งถิ่นอน.ถ.๑-๐๐๔๕ สายเทศบาลตำบลหนองฉาง-บ้านตลุกดู่ อ.ทัพทัน จ.อุทัยธานี	๓	๒	อบจ.อน.					๙,๙๙๖,๐๐๐	๙,๙๙๖,๐๐๐
โครงการที่ ๑๕๐เสริมผิวจราจรพาราแอสฟัลต์คอนกรีตรหัสทางหลวงท้งถิ่น อน.ถ.๑-๐๐๖๔ สายบ้านหนองแฟบ-บ้านขุนแก้ว อำเภอหนองขาหย่างจ.อุทัยธานี	๓	๒	อบจ.อน.					๗,๐๕๐,๐๐๐	๗,๐๕๐,๐๐๐
- กิจกรรมหลัก ๑๕๐.๑ เสริมผิวจราจรพาราแอสฟัลต์คอนกรีต รหัสทางหลวงท้งถิ่นอน.ถ.๑-๐๐๖๔ สายบ้านหนองแฟบ-บ้านขุนแก้ว อำเภอหนองขาหย่าง จ.อุทัยธานี	๓	๒	อบจ.อน.					๗,๐๕๐,๐๐๐	๗,๐๕๐,๐๐๐
โครงการที่ ๑๕๑ประกวดผ้าสืบสานอนุรักษ์ศิลปะผ้าถิ่นดำรงไว้ในแผ่นดินอุทัยธานี "อุทัยธานีของดีอยู่ที่ผ้า" จังหวัดอุทัยธานี	๓	๒	อบจ.อน.			๕๐๐,๐๐๐	๕๐๐,๐๐๐	๕๐๐,๐๐๐	๑,๕๐๐,๐๐๐
- กิจกรรมหลัก ๑๕๑.๑ ประกวดผ้าสืบสานอนุรักษ์ศิลปะผ้าถิ่นดำรงไว้ในแผ่นดินอุทัยธานี "อุทัยธานีของดีอยู่ที่ผ้า" จังหวัดอุทัยธานี	๓	๒	อบจ.อน.			๕๐๐,๐๐๐	๕๐๐,๐๐๐	๕๐๐,๐๐๐	๑,๕๐๐,๐๐๐

บัญชีรายการชุดโครงการ				งบประมาณดำเนินการ					
แผนงาน/โครงการ	แหล่งปม.	ยุทธศาสตร์ชาติ	หน่วยดำเนินการ	พ.ศ. ๒๕๖๑	พ.ศ. ๒๕๖๒	พ.ศ.๒๕๖๓	พ.ศ. ๒๕๖๔	พ.ศ. ๒๕๖๕	พ.ศ. ๒๕๖๑-๒๕๖๕
โครงการที่ ๑๕๒จัดตั้งศูนย์พักพิงสุนักจรจัดจังหวัดอุทัยธานี	๓	๒	อบจ.อน.				๒,๕๐๐,๐๐๐	๒,๕๐๐,๐๐๐	๕,๐๐๐,๐๐๐
- กิจกรรมหลัก ๑๕๒.๑ จัดตั้งศูนย์พักพิงสุนักจรจัดจังหวัดอุทัยธานี	๓	๒	อบจ.อน.				๒,๕๐๐,๐๐๐	๒,๕๐๐,๐๐๐	๕,๐๐๐,๐๐๐
โครงการที่ ๑๕๓อบรมและฟื้นฟูความรู้ผู้ดูแลผู้สูงอายุจังหวัดอุทัยธานี	๓	๒	อบจ.อน.				๒๑๗,๘๐๐	๒๑๗,๘๐๐	๔๓๕,๖๐๐
- กิจกรรมหลัก ๑๕๓.๑ อบรมและฟื้นฟูความรู้ผู้ดูแลผู้สูงอายุจังหวัดอุทัยธานี	๓	๒	อบจ.อน.				๒๑๗,๘๐๐	๒๑๗,๘๐๐	๔๓๕,๖๐๐
โครงการที่ ๑๕๔ป้องกันควบคุมโรคติดต่อในท้องถิ่นและโรคอุบัติใหม่	๓	๒	อบจ.อน.				๓๐๐,๐๐๐	๓๐๐,๐๐๐	๖๐๐,๐๐๐
- กิจกรรมหลัก ๑๕๔.๑ ป้องกันควบคุมโรคติดต่อในท้องถิ่นและโรคอุบัติใหม่	๓	๒	อบจ.อน.				๓๐๐,๐๐๐	๓๐๐,๐๐๐	๖๐๐,๐๐๐
โครงการที่ ๑๕๕ส่งเสริมการแข่งขันกีฬาประเพณีวัฒนธรรมกลุ่มชาติพันธุ์	๓	๒	อบจ.อน.				๘๐,๐๐๐	๘๐,๐๐๐	๑๖๐,๐๐๐
- กิจกรรมหลัก ๑๕๕.๑ ส่งเสริมการแข่งขันกีฬาประเพณีวัฒนธรรม กลุ่มชาติพันธุ์	๓	๒	อบจ.อน.				๘๐,๐๐๐	๘๐,๐๐๐	๑๖๐,๐๐๐
โครงการที่ ๑๕๖ซ่อมแซมครุภัณฑ์ที่เป็นทรัพย์สินขององค์การบริหารส่วนตำบลลานสัก	๓	๒	อบต.ลานสัก			๒๐๐,๐๐๐	๒๐๐,๐๐๐	๒๐๐,๐๐๐	๖๐๐,๐๐๐
- กิจกรรมหลัก ๑๕๖.๑ ซ่อมแซมครุภัณฑ์ที่เป็นทรัพย์สินขององค์การบริหารส่วนตำบลลานสัก	๓	๒	อบต.ลานสัก			๒๐๐,๐๐๐	๒๐๐,๐๐๐	๒๐๐,๐๐๐	๖๐๐,๐๐๐

บัญชีรายการชุดโครงการ				งบประมาณดำเนินการ					
แผนงาน/โครงการ	แหล่งปม.	ยุทธศาสตร์ชาติ	หน่วยดำเนินการ	พ.ศ. ๒๕๖๑	พ.ศ. ๒๕๖๒	พ.ศ.๒๕๖๓	พ.ศ. ๒๕๖๔	พ.ศ. ๒๕๖๕	พ.ศ. ๒๕๖๑-๒๕๖๕
โครงการที่ ๑๕๗ติดตั้งไฟฟ้าส่องสว่างภายในตำบลลานสัก	๓	๒	อบต.ลานสัก			๓๐๐,๐๐๐	๓๐๐,๐๐๐	๓๐๐,๐๐๐	๙๐๐,๐๐๐
- กิจกรรมหลัก ๑๕๗.๑ ติดตั้งไฟฟ้าส่องสว่างภายในตำบลลานสัก	๓	๒	อบต.ลานสัก			๓๐๐,๐๐๐	๓๐๐,๐๐๐	๓๐๐,๐๐๐	๙๐๐,๐๐๐
โครงการที่ ๑๕๘ซ่อมแซมรั้วทางด้านทิศเหนือของศูนย์พัฒนาเด็กเล็กเช่าพระยาพายเรือ	๓	๒	อบต.ลานสัก					๓๐๐,๐๐๐	๓๐๐,๐๐๐
- กิจกรรมหลัก ๑๕๘.๑ ซ่อมแซมรั้วทางด้านทิศเหนือของศูนย์พัฒนาเด็กเล็กเช่าพระยาพายเรือ	๓	๒	อบต.ลานสัก					๓๐๐,๐๐๐	๓๐๐,๐๐๐
โครงการที่ ๑๕๙เปลี่ยนบานประตูห้องเรียนของศูนย์พัฒนาเด็กเล็กบ้านเขาดินเหนือ	๓	๒	อบต.ลานสัก					๓๐,๐๐๐	๓๐,๐๐๐
- กิจกรรมหลัก ๑๕๙.๑ เปลี่ยนบานประตูห้องเรียนของศูนย์พัฒนาเด็กเล็กบ้านเขาดินเหนือ	๓	๒	อบต.ลานสัก					๓๐,๐๐๐	๓๐,๐๐๐
โครงการที่ ๑๖๐ซ่อมแซมหรือปรับปรุงเสียงตามสายและหอกระจายข่าว	๓	๑	อบต.ลานสัก				๒๐๐,๐๐๐	๒๐๐,๐๐๐	๔๐๐,๐๐๐
- กิจกรรมหลัก ๑๖๐.๑ ซ่อมแซมหรือปรับปรุงเสียงตามสายและหอกระจายข่าว	๓	๑	อบต.ลานสัก				๒๐๐,๐๐๐	๒๐๐,๐๐๐	๔๐๐,๐๐๐
โครงการที่ ๑๖๑จัดซื้อพร้อมติดตั้งเครื่องบำบัดน้ำประปาเพิ่มออกซิเจนในแหล่งน้ำผิวดินที่ผลิตประปาจำนวน ๖ เครื่อง	๓	๔	อบต.ลานสัก			๓๐๐,๐๐๐	๓๐๐,๐๐๐	๓๐๐,๐๐๐	๙๐๐,๐๐๐
- กิจกรรมหลัก ๑๖๑.๑ จัดซื้อพร้อมติดตั้งเครื่องบำบัดน้ำประปาเพิ่มออกซิเจนในแหล่งน้ำผิวดินที่ผลิตประปาจำนวน ๖ เครื่อง	๓	๔	อบต.ลานสัก			๓๐๐,๐๐๐	๓๐๐,๐๐๐	๓๐๐,๐๐๐	๙๐๐,๐๐๐

บัญชีรายการชุดโครงการ				งบประมาณดำเนินการ					
แผนงาน/โครงการ	แหล่งปม.	ยุทธศาสตร์ชาติ	หน่วยดำเนินการ	พ.ศ. ๒๕๖๑	พ.ศ. ๒๕๖๒	พ.ศ.๒๕๖๓	พ.ศ. ๒๕๖๔	พ.ศ. ๒๕๖๕	พ.ศ. ๒๕๖๑-๒๕๖๕
โครงการที่ ๑๖๒ ติดตั้งหม้อแปลงไฟฟ้าแรงสูงสำหรับศูนย์พัฒนาเด็กเล็ก จำนวน ๔ แห่ง	๓	๔	อบต.ลานสัก			๑,๐๐๐,๐๐๐	๑,๐๐๐,๐๐๐	๑,๐๐๐,๐๐๐	๓,๐๐๐,๐๐๐
- กิจกรรมหลัก ๑๖๒.๑ ติดตั้งหม้อแปลงไฟฟ้าแรงสูงสำหรับศูนย์พัฒนาเด็กเล็ก จำนวน ๔ แห่ง	๓	๔	อบต.ลานสัก			๑,๐๐๐,๐๐๐	๑,๐๐๐,๐๐๐	๑,๐๐๐,๐๐๐	๓,๐๐๐,๐๐๐
โครงการที่ ๑๖๓ก่อสร้างถนน คสล.สายสามแยกศาลาประชุม ถึงวัดบ้านใหม่ไทยอีสาน หมู่ที่ ๗	๓	๒	อบต.ลานสัก				๘๒๕,๐๐๐	๘๒๕,๐๐๐	๑,๖๕๐,๐๐๐
- กิจกรรมหลัก ๑๖๓.๑ ก่อสร้างถนน คสล. สายสามแยกศาลาประชุม ถึงวัดบ้านใหม่ไทยอีสานหมู่ที่ ๗	๓	๒	อบต.ลานสัก				๘๒๕,๐๐๐	๘๒๕,๐๐๐	๑,๖๕๐,๐๐๐
โครงการที่ ๑๖๔ก่อสร้างถนน คสล.สายสามแยกบ้านนางบัวทอง โพธิ์หล้า ถึงสี่แยกบ้านนายสุทัศน์ เหลาประเสริฐ หมู่ที่ ๗	๓	๒	อบต.ลานสัก				๔๕๐,๐๐๐	๔๕๐,๐๐๐	๙๐๐,๐๐๐
- กิจกรรมหลัก ๑๖๔.๑ ก่อสร้างถนน คสล. สายสามแยกบ้านนางบัวทอง โพธิ์หล้าถึงสี่แยกบ้านนายสุทัศน์ เหลาประเสริฐ หมู่ที่ ๗	๓	๒	อบต.ลานสัก				๔๕๐,๐๐๐	๔๕๐,๐๐๐	๙๐๐,๐๐๐
โครงการที่ ๑๖๕ก่อสร้างอาคารศูนย์การเรียนรู้ ม.๙ ต.ลานสัก อ.ลานสัก จ.อุทัยธานี	๓	๒	อบต.ลานสัก				๕๐๐,๐๐๐	๕๐๐,๐๐๐	๑,๐๐๐,๐๐๐
- กิจกรรมหลัก ๑๖๕.๑ ก่อสร้างอาคารศูนย์การเรียนรู้ ม.๙ ต.ลานสัก อ.ลานสักจ.อุทัยธานี	๓	๒	อบต.ลานสัก				๕๐๐,๐๐๐	๕๐๐,๐๐๐	๑,๐๐๐,๐๐๐
โครงการที่ ๑๖๖ปรับปรุงระบบประปาผิวดินขนาดใหญ่บ้านร่องตาที หมู่ที่ ๖ ต.ลานสัก อ.ลานสัก จ.อุทัยธานี	๓	๒	อบต.ลานสัก				๔๕๐,๐๐๐	๔๕๐,๐๐๐	๙๐๐,๐๐๐
โครงการที่ ๑๖๖.๑ ปรับปรุงระบบประปาผิวดินขนาดใหญ่บ้านร่องตาที หมู่ที่ ๖ ต.ลานสัก อ.ลานสักจ.อุทัยธานี	๓	๒	อบต.ลานสัก				๔๕๐,๐๐๐	๔๕๐,๐๐๐	๙๐๐,๐๐๐

บัญชีรายการชุดโครงการ				งบประมาณดำเนินการ					
แผนงาน/โครงการ	แหล่งปม.	ยุทธศาสตร์ชาติ	หน่วยดำเนินการ	พ.ศ. ๒๕๖๑	พ.ศ. ๒๕๖๒	พ.ศ.๒๕๖๓	พ.ศ. ๒๕๖๔	พ.ศ. ๒๕๖๕	พ.ศ. ๒๕๖๑-๒๕๖๕
โครงการที่ ๑๖๗ถนนปลอดภัยโรงเรียนร่องตาทีวิทยา	๓	๒	อบต.ลานสัก				๕๐๐,๐๐๐	๕๐๐,๐๐๐	๑,๐๐๐,๐๐๐
- กิจกรรมหลัก ๑๖๗.๑ ถนนปลอดภัยโรงเรียนร่องตาทีวิทยา	๓	๒	อบต.ลานสัก				๕๐๐,๐๐๐	๕๐๐,๐๐๐	๑,๐๐๐,๐๐๐
โครงการที่ ๑๖๘ถนนปลอดภัยโรงเรียนร่องตาที	๓	๒	อบต.ลานสัก				๕๐๐,๐๐๐	๕๐๐,๐๐๐	๑,๐๐๐,๐๐๐
- กิจกรรมหลัก ๑๖๘.๑ถนนปลอดภัยโรงเรียนร่องตาที	๓	๒	อบต.ลานสัก				๕๐๐,๐๐๐	๕๐๐,๐๐๐	๑,๐๐๐,๐๐๐
โครงการที่ ๑๖๙ถนนปลอดภัยโรงเรียนบ้านเขาพระยาสังฆาราม	๓	๒	อบต.ลานสัก				๕๐๐,๐๐๐	๕๐๐,๐๐๐	๑,๐๐๐,๐๐๐
- กิจกรรมหลัก ๑๖๙.๑ ถนนปลอดภัยโรงเรียนบ้านเขาพระยาสังฆาราม	๓	๒	อบต.ลานสัก				๕๐๐,๐๐๐	๕๐๐,๐๐๐	๑,๐๐๐,๐๐๐
โครงการที่ ๑๗๐อนุรักษ์พันธุกรรมพืชอันเนื่องมาจากพระราชดำริ สมเด็จพระเทพรัตจนราชสุดาฯสยามบรมราชกุมารี	๓	๕	อบต.ลานสัก				๑๐๐,๐๐๐	๑๐๐,๐๐๐	๒๐๐,๐๐๐
- กิจกรรมหลัก ๑๗๐.๑อนุรักษ์พันธุกรรมพืชอันเนื่องมาจากพระราชดำริสมเด็จพระเทพรัตจนราชสุดาฯ สยามบรมราชกุมารี	๓	๕	อบต.ลานสัก				๑๐๐,๐๐๐	๑๐๐,๐๐๐	๒๐๐,๐๐๐
โครงการที่ ๑๗๑รณรงค์ป้องกันและแก้ไขปัญหายาเสพติด (To be number one) (อุดหนุนส่วนราชการ)	๓	๑	อบต.ลานสัก				๒๐,๐๐๐	๒๐,๐๐๐	๔๐,๐๐๐
- กิจกรรมหลัก ๑๗๑.๑รณรงค์ป้องกันและแก้ไขปัญหายาเสพติด (To be number one) (อุดหนุนส่วนราชการ)	๓	๑	อบต.ลานสัก				๒๐,๐๐๐	๒๐,๐๐๐	๔๐,๐๐๐

บัญชีรายการชุดโครงการ				งบประมาณดำเนินการ					
แผนงาน/โครงการ	แหล่งปม.	ยุทธศาสตร์ชาติ	หน่วยดำเนินการ	พ.ศ. ๒๕๖๑	พ.ศ. ๒๕๖๒	พ.ศ.๒๕๖๓	พ.ศ. ๒๕๖๔	พ.ศ. ๒๕๖๕	พ.ศ. ๒๕๖๑-๒๕๖๕
โครงการที่ ๑๗๒ฝึกอบรมทบทวนชุดปฏิบัติการจิตอาสาภัยพิบัติประจำองค์กรปกครองส่วนท้องถิ่น	๓	๑	อบต.ลานสัก				๑๕๐,๐๐๐	๑๕๐,๐๐๐	๓๐๐,๐๐๐
- กิจกรรมหลัก ๑๗๒.๑ฝึกอบรมทบทวนชุดปฏิบัติการจิตอาสาภัยพิบัติประจำองค์กรปกครองส่วนท้องถิ่น	๓	๑	อบต.ลานสัก				๑๕๐,๐๐๐	๑๕๐,๐๐๐	๓๐๐,๐๐๐
โครงการที่ ๑๗๓ จัดซื้อส่วนต่อเพิ่มชุดเครื่องเล่นสนามบ้านแสนสุข จำนวน ๔ ชุด	๓	๔	อบต.ลานสัก				๒๐๐,๐๐๐	๒๐๐,๐๐๐	๔๐๐,๐๐๐
- กิจกรรมหลัก ๑๗๓.๑ จัดซื้อส่วนต่อเพิ่มชุดเครื่องเล่นสนามบ้านแสนสุข จำนวน ๔ ชุด	๓	๔	อบต.ลานสัก				๒๐๐,๐๐๐	๒๐๐,๐๐๐	๔๐๐,๐๐๐
โครงการที่ ๑๗๔จ่ายเบี้ยยังชีพผู้สูงอายุขององค์การบริหารส่วนตำบลหนองหลวง อ.สว่างอารมณ์จ.อุทัยธานี	๓	๔	อบต.หนองหลวง	๖,๖๙๘,๔๐๐	๖,๖๙๘,๔๐๐	๖,๙๐๐,๐๐๐	๗,๗๘๙,๒๐๐	๑๐,๑๒๕,๙๖๐	๓๘,๒๑๑,๙๖๐
- กิจกรรมหลัก ๑๗๔.๑ จ่ายเบี้ยยังชีพผู้สูงอายุขององค์การบริหารส่วนตำบลหนองหลวงอ.สว่างอารมณ์ จ.อุทัยธานี	๓	๔	อบต.หนองหลวง	๖,๖๙๘,๔๐๐	๖,๖๙๘,๔๐๐	๖,๙๐๐,๐๐๐	๗,๗๘๙,๒๐๐	๑๐,๑๒๕,๙๖๐	๓๘,๒๑๑,๙๖๐
โครงการที่ ๑๗๕จ่ายเบี้ยยังชีพคนพิการองค์การบริหารส่วนตำบลหนองหลวง อ.สว่างอารมณ์ จ.อุทัยธานี	๓	๔	อบต.หนองหลวง	๑,๙๖๘,๐๐๐	๑,๙๖๘,๐๐๐	๒,๓๐๔,๐๐๐	๓,๐๑๒,๐๐๐	๓,๑๙๒,๐๐๐	๑๒,๔๔๔,๐๐๐
- กิจกรรมหลัก ๑๗๕.๑ จ่ายเบี้ยยังชีพคนพิการองค์การบริหารส่วนตำบลหนองหลวงอ.สว่างอารมณ์ จ.อุทัยธานี	๓	๔	อบต.หนองหลวง	๑,๙๖๘,๐๐๐	๑,๙๖๘,๐๐๐	๒,๓๐๔,๐๐๐	๓,๐๑๒,๐๐๐	๓,๑๙๒,๐๐๐	๑๒,๔๔๔,๐๐๐
รวมประเด็นยุทธศาสตร์ที่ ๓				**๑๐,๖๖๖,๔๐๐**	**๑๐,๘๑๖,๔๐๐**	**๑๔,๑๖๔,๐๐๐**	**๓๕,๐๘๐,๒๐๐**	**๑,๒๓๕,๘๔๓,๕๕๙**	**๑,๓๐๖,๕๗๐,๕๕๙**

บัญชีรายการชุดโครงการ				งบประมาณดำเนินการ					
แผนงาน/โครงการ	แหล่งปม.	ยุทธศาสตร์ชาติ	หน่วยดำเนินการ	พ.ศ. ๒๕๖๑	พ.ศ. ๒๕๖๒	พ.ศ.๒๕๖๓	พ.ศ. ๒๕๖๔	พ.ศ. ๒๕๖๕	พ.ศ. ๒๕๖๑-๒๕๖๕
ประเด็นการพัฒนาที่ ๔ การบริหารจัดการทรัพยากรธรรมชาติและสิ่งแวดล้อมอย่างสมดุล และเป็นระบบบนพื้นฐานการมีส่วนร่วมของทุกภาคส่วน									
แผนงานบูรณาการส่งเสริมการพัฒนาจังหวัดและกลุ่มจังหวัดแบบบูรณาการ									
โครงการที่ ๑ พัฒนาการท่องเที่ยวสัตว์ป่าเพื่อส่งเสริมการจัดการพื้นที่กันชนมรดกโลกห้วยขาแข้งจังหวัดอุทัยธานี	๑	๕	สนง. ทรัพยากรธรรมชาติและสิ่งแวดล้อม จ.อุทัยธานี					๕,๐๐๐,๐๐๐	๕,๐๐๐,๐๐๐
- กิจกรรมหลัก ๑.๑ พัฒนาการท่องเที่ยวสัตว์ป่าเพื่อส่งเสริมการจัดการพื้นที่กันชนมรดกโลกห้วยขาแข้งจังหวัดอุทัยธานี	๑	๕	สนง. ทรัพยากรธรรมชาติและสิ่งแวดล้อม จ.อุทัยธานี					๕,๐๐๐,๐๐๐	๕,๐๐๐,๐๐๐
โครงการที่ ๒ ส่งเสริมและพัฒนาการเพิ่มพื้นที่สีเขียวเพื่อลดภาวะโลกร้อนและลดก๊าซเรือนกระจกในจังหวัดอุทัยธานีแบบมีส่วนร่วม	๑	๕	สนง. ทรัพยากรธรรมชาติและสิ่งแวดล้อม จ.อุทัยธานี					๖,๐๐๐,๐๐๐	๖,๐๐๐,๐๐๐
- กิจกรรมหลัก ๒.๑ ส่งเสริมและพัฒนาการเพิ่มพื้นที่สีเขียวเพื่อลดภาวะโลกร้อนและลดก๊าซเรือนกระจกในจังหวัดอุทัยธานีแบบมีส่วนร่วม	๑	๕	สนง. ทรัพยากรธรรมชาติและสิ่งแวดล้อม จ.อุทัยธานี					๖,๐๐๐,๐๐๐	๖,๐๐๐,๐๐๐
โครงการที่ ๓ พัฒนาแหล่งท่องเที่ยวเชิงนิเวศ "น้ำตกผาร่ม" ป่าห้วยท่ากวยและป่าห้วยกระเวน อ.บ้านไร่ จ.อุทัยธานี	๑	๕	สนง. ทรัพยากรธรรมชาติและสิ่งแวดล้อม จ.อุทัยธานี					๗๑๒,๘๐๐	๗๑๒,๘๐๐
- กิจกรรมหลัก ๓.๑ พัฒนาแหล่งท่องเที่ยวเชิงนิเวศ "น้ำตกผาร่ม" ป่าห้วยท่ากวยและป่าห้วยกระเวน อ.บ้านไร่จ. อุทัยธานี	๑	๕	สนง. ทรัพยากรธรรมชาติและสิ่งแวดล้อม จ.อุทัยธานี					๗๑๒,๘๐๐	๗๑๒,๘๐๐

บัญชีรายการชุดโครงการ				งบประมาณดำเนินการ					
แผนงาน/โครงการ	แหล่งปม.	ยุทธศาสตร์ชาติ	หน่วยดำเนินการ	พ.ศ. ๒๕๖๑	พ.ศ. ๒๕๖๒	พ.ศ.๒๕๖๓	พ.ศ. ๒๕๖๔	พ.ศ. ๒๕๖๕	พ.ศ. ๒๕๖๑-๒๕๖๕
โครงการที่ ๔ พัฒนาแหล่งท่องเที่ยวเชิงนิเวศ "พุบอน" ป่าห้วยท่ากวยและป่าห้วยกระเวน อ.บ้านไร่จ.อุทัยธานี	๑	๕	สนง. ทรัพยากรธรรมชาติและสิ่งแวดล้อม จ.อุทัยธานี					๓๕๕,๗๐๐	๓๕๕,๗๐๐
- กิจกรรมหลัก ๔.๑ พัฒนาแหล่งท่องเที่ยวเชิงนิเวศ " พุบอน" ป่าห้วยท่ากวยและป่าห้วยกระเวนอ.บ้านไร่จ. อุทัยธานี	๑	๕	สนง. ทรัพยากรธรรมชาติและสิ่งแวดล้อม จ.อุทัยธานี					๓๕๕,๗๐๐	๓๕๕,๗๐๐
รวมประเด็นยุทธศาสตร์ที่ ๔				**-**	**-**	**-**	**-**	**๑๒,๐๖๘,๕๐๐**	**๑๒,๐๖๘,๕๐๐**

บัญชีรายการชุดโครงการ				งบประมาณดำเนินการ					
แผนงาน/โครงการ	แหล่งปม.	ยุทธศาสตร์ชาติ	หน่วยดำเนินการ	พ.ศ. ๒๕๖๑	พ.ศ. ๒๕๖๒	พ.ศ.๒๕๖๓	พ.ศ. ๒๕๖๔	พ.ศ. ๒๕๖๕	พ.ศ. ๒๕๖๑-๒๕๖๕
ประเด็นการพัฒนาที่๑ สร้างคุณค่าด้านการท่องเที่ยว ควบคู่วิถีชีวิตเอกลักษณ์และวัฒนธรรมของจังหวัดสู่สากล									
แผนงานบูรณาการส่งเสริมการพัฒนาจังหวัดและกลุ่มจังหวัดแบบบูรณาการ									-
โครงการที่ ๑ ส่งเสริมการต่อยอดผ้ากะเหรี่ยงร่วมสมัยจังหวัดอุทัยธานี	๑	๒	ศูนย์พัฒนาราษฎรบนพื้นที่สูง จ.อุทัยธานี			๙๐๐,๐๐๐	-	๓,๓๑๐,๐๐๐	๔,๒๑๐,๐๐๐
- กิจกรรมหลัก ๑.๑ ส่งเสริมการต่อยอดผ้ากะเหรี่ยงร่วมสมัยจังหวัดอุทัยธานี	๑	๒	ศูนย์พัฒนาราษฎรบนพื้นที่สูง จ.อุทัยธานี			๙๐๐,๐๐๐	-	๓,๓๑๐,๐๐๐	๔,๒๑๐,๐๐๐
โครงการที่ ๒ ส่งเสริมการท่องเที่ยวจังหวัดอุทัยธานี ประจำปีงบประมาณ พ.ศ. ๒๕๖๕	๑	๒	สนจ.อุทัยธานี	๑๐,๐๐๐,๐๐๐	๙,๐๐๐,๐๐๐	๘๘๐,๐๐๐	๖,๓๔๘,๒๐๐	๑๐,๐๐๐,๐๐๐	๓๖,๒๒๘,๒๐๐
- กิจกรรมหลัก ๒.๑ ส่งเสริมการท่องเที่ยวจังหวัดอุทัยธานี ประจำปีงบประมาณ พ.ศ. ๒๕๖๕	๑	๒	สนจ.อุทัยธานี	๑๐,๐๐๐,๐๐๐	๙,๐๐๐,๐๐๐	๘๘๐,๐๐๐	๖,๓๔๘,๒๐๐	๑๐,๐๐๐,๐๐๐	๓๖,๒๒๘,๒๐๐
โครงการที่ ๓ ส่งเสริมและพัฒนาต่อยอดทางวัฒนธรรมชุมชนคุณธรรมน้อมนำหลักปรัชญาเศรษฐกิจพอเพียงขับเคลื่อนด้วยพลังบวร (บวร On Tour) สู่การท่องเที่ยวเชิงวัฒนธรรม	๑	๒	สนง.วัฒนธรรม จ.อุทัยธานี					๒,๐๐๐,๐๐๐	๒,๐๐๐,๐๐๐
- กิจกรรมหลัก ๓.๑ ส่งเสริมและพัฒนาต่อยอดทางวัฒนธรรมชุมชนคุณธรรมน้อมนำหลักปรัชญาเศรษฐกิจพอเพียงขับเคลื่อนด้วยพลังบวร (บวร On Tour) สู่การท่องเที่ยวเชิงวัฒนธรรม	๑	๒	สนง.วัฒนธรรม จ.อุทัยธานี					๒,๐๐๐,๐๐๐	๒,๐๐๐,๐๐๐
โครงการที่ ๔ พัฒนาและส่งเสริมการท่องเที่ยวจังหวัดอุทัยธานี ทางหลวงหมายเลข ๓๐๑๑ ตอน บ้านไร่ – บ้านใต้ กม.๐+๐๐๐ - กม.๑+๕๐๐ อ.บ้านไร่ จ.อุทัยธานี	๑	๒	แขวงทางหลวงอุทัยธานี					๓๐,๐๐๐,๐๐๐	๓๐,๐๐๐,๐๐๐

บัญชีรายการชุดโครงการ				งบประมาณดำเนินการ					
แผนงาน/โครงการ	แหล่งปม.	ยุทธศาสตร์ชาติ	หน่วยดำเนินการ	พ.ศ. ๒๕๖๑	พ.ศ. ๒๕๖๒	พ.ศ.๒๕๖๓	พ.ศ. ๒๕๖๔	พ.ศ. ๒๕๖๕	พ.ศ. ๒๕๖๑-๒๕๖๕
- กิจกรรมหลัก ๔.๑ พัฒนาและส่งเสริมการท่องเที่ยวจังหวัดอุทัยธานี ทางหลวงหมายเลข ๓๐๑๑ ตอน บ้านไร่ – บ้านใต้ กม.๐+๐๐๐ - กม.๑+๕๐๐ อ.บ้านไร่ จ.อุทัยธานี	๑	๒	แขวงทางหลวงอุทัยธานี					๓๐,๐๐๐,๐๐๐	๓๐,๐๐๐,๐๐๐
โครงการที่ ๕ พัฒนาและส่งเสริมการท่องเที่ยวจังหวัดอุทัยธานีทางหลวงหมายเลข ๓๐๑๑ ตอน บ้านไร่ – บ้านใต้ กม. ๔+๕๐๐ - กม.๖+๐๐๐ อ.บ้านไร่ จ.อุทัยธานี	๑	๒	แขวงทางหลวงอุทัยธานี					๓๐,๐๐๐,๐๐๐	๓๐,๐๐๐,๐๐๐
- กิจกรรมหลัก ๕.๑ พัฒนาและส่งเสริมการท่องเที่ยวจังหวัดอุทัยธานีทางหลวงหมายเลข ๓๐๑๑ ตอน บ้านไร่ – บ้านใต้ กม. ๔+๕๐๐ –กม.๖+๐๐๐ อ.บ้านไร่ จ.อุทัยธานี	๑	๒	แขวงทางหลวงอุทัยธานี					๓๐,๐๐๐,๐๐๐	๓๐,๐๐๐,๐๐๐
โครงการที่ ๖พัฒนาเส้นทางท่องเที่ยวเชิงนิเวศถนนสาย อน.๔๐๑๐ แยก ทล. ๓๒๘๒ - บ้านวังบ่าง ต.ทุ่งนางาม อ.ลานสัก	๑	๒	แขวงทางหลวงชนบทอุทัยธานี					๒๐,๐๐๐,๐๐๐	๒๐,๐๐๐,๐๐๐
- กิจกรรมหลัก ๖.๑ พัฒนาเส้นทางท่องเที่ยวเชิงนิเวศ ถนนสาย อน.๔๐๑๐ แยก ทล. ๓๒๘๒ – บ้านวังบ่าง ต.ทุ่งนางาม อ.ลานสัก	๑	๒	แขวงทางหลวงชนบทอุทัยธานี					๒๐,๐๐๐,๐๐๐	๒๐,๐๐๐,๐๐๐
โครงการที่ ๗พัฒนาผลิตภัณฑ์ชุมชนท่องเที่ยว OTOP นวัติวิถี	๑	๒	สนง.พัฒนาชุมชนจ.อุทัยธานี					๘๖๐,๐๐๐	๘๖๐,๐๐๐
- กิจกรรมหลัก ๗.๑ พัฒนาผลิตภัณฑ์ชุมชนท่องเที่ยว OTOP นวัติวิถี	๑	๒	สนง.พัฒนาชุมชนจ.อุทัยธานี					๘๖๐,๐๐๐	๘๖๐,๐๐๐
รวมประเด็นยุทธศาสตร์ที่ ๑				**๑๐,๐๐๐,๐๐๐**	**๙,๐๐๐,๐๐๐**	**๑,๗๘๐,๐๐๐**	**๖,๓๔๘,๒๐๐**	**๙๖,๑๗๐,๐๐๐**	**๑๒๓,๒๙๘,๒๐๐**

แบบ จ.๑-๑
(Project Briefรายโครงการ)

แบบสรุปโครงการแบบย่อ (Project Brief)

ประเด็นการพัฒนาจังหวัด สร้างคุณค่าด้านการท่องเที่ยว ควบคู่วิถีชีวิตเอกลักษณ์ และวัฒนธรรมของจังหวัดสู่สากล

หัวข้อ	รายละเอียด
๑. ชื่อโครงการ	**โครงการส่งเสริมการต่อยอดผ้ากะเหรี่ยงร่วมสมัยจังหวัดอุทัยธานี**
๒. ความสำคัญของโครงการ หลักการและเหตุผล	สืบเนื่องจากราษฎรบนพื้นที่สูง อำเภอบ้านไร่ และอำเภอห้วยคต จังหวัดอุทัยธานี ได้ผ่านกระบวนการฝึกอบรมพัฒนาเพิ่มมูลค่าผ้าทอมือ ตามโครงการพัฒนาเพิ่มมูลค่าผ้าทอมือ โดยนำอัตลักษณ์ของลวดลายผ้าชาติพันธุ์กะเหรี่ยงโปว์ มาออกแบบกำหนดขนาดให้ได้มาตรฐาน ทันสมัยตรงตามความต้องการของผู้บริโภคทุกเพศทุกวัย และเป็นการยกระดับปรับกลยุทธ์ในการทอผ้าสู่ท้องตลาดและต่างชาติต่อไป จากที่ได้เรียนรู้ตามโครงการฯ แล้วนั้น พบว่าราษฎรบนพื้นที่สูงอำเภอบ้านไร่มีความสามารถในทอผ้าด้วยกี่เอว มากกว่าการแปรรูปตัดเย็บ และในส่วนของพี่น้องราษฎรบนพื้นที่สูงภูเหม็น อำเภอห้วยคต มีความสามารถทางด้านการปักลายและมีความสามารถการทอผ้าได้เป็นบางส่วน ศูนย์พัฒนาราษฎรบนพื้นที่สูงจังหวัดอุทัยธานี เล็งเห็นความสำคัญในการฝึกฝนฝีมือเพื่อสร้างรายได้ในครัวเรือน ช่วงสถานการณ์การแพร่ระบาดโรคติดเชื้อไวรัสโคโรน่า ๒๐๑๙ (Covid 19) และเป็นการต่อยอดโครงการพัฒนาเพิ่มมูลค่าผ้าทอมือ ให้เกิดความยั่งยืนต่อไปจึงได้จัดทำโครงการส่งเสริมการต่อยอดผ้ากะเหรี่ยงร่วมสมัยจังหวัดอุทัยธานี เพื่อส่งเสริมการเรียนรู้พัฒนาลวดลายผ้าทอกะเหรี่ยงเพิ่มมากขึ้น พัฒนารูปแบบผลิตภัณฑ์ที่หลากหลายตรงความต้องการของผู้บริโภค และพัฒนาช่องทางการจำหน่ายผลิตภัณฑ์ เป็นการส่งเสริมรายได้ในครัวเรือนกระตุ้นเศรษฐกิจช่วงสถานการณ์แพร่ระบาดโรคติดเชื้อไวรัสโคโรน่า ๒๐๑๙ (Covid 19) และส่งเสริมการถ่ายทอดภูมิปัญญาด้านผ้าทอมือสู่การร่วมสมัยอย่างยั่งยืน

หัวข้อ	รายละเอียด
๓. วัตถุประสงค์ของโครงการ	๑.เพื่อส่งเสริมการเรียนรู้พัฒนาลวดลายผ้าทอกะเหรี่ยงร่วมสมัยเพิ่มมากขึ้น ๒. เพื่อส่งเสริมการพัฒนารูปแบบผลิตภัณฑ์ผ้าทอกะเหรี่ยงร่วมสมัยที่หลากหลายให้ตรงความต้องการของผู้บริโภค ๓. เพื่อส่งเสริมการพัฒนาช่องทางการจำหน่ายผลิตภัณฑ์ผ้าทอกะเหรี่ยงร่วมสมัย
๔. ตัวชี้วัดและค่าเป้าหมาย	๑. มีผลิตภัณฑ์ผ้าทอกะเหรี่ยงร่วมสมัยต้นแบบ จำนวน ๓๐ ผลิตภัณฑ์ ๒. มีผลิตภัณฑ์ผ้าทอกะเหรี่ยงร่วมสมัยของที่ระลึก จำนวน ๓๐ ผลิตภัณฑ์ ๓. มีรายได้ต่อครอบครัวเพิ่มขึ้น ๗๔,๔๐๐.-บาท/ปี (จากฐานข้อมูลรายได้ จปฐ.)
๔. พื้นที่เป้าหมาย	๑. พื้นที่ตำบลแก่นมะกรูด อำเภอบ้านไร่จังหวัดอุทัยธานี ๒.พื้นที่ตำบลทองหลาง อำเภอห้วยคต จังหวัดอุทัยธานี
๕. กิจกรรมหลัก	ฝึกอบรมต่อยอดพัฒนาผลิตภัณฑ์และพัฒนาช่องทางการจำหน่ายผลิตภัณฑ์
๕.๑ กิจกรรมหลักที่ ๑ งบประมาณ ผู้รับผิดชอบ หน่วยงานที่เกี่ยวข้อง	กิจกรรม ฝึกอบรมเพิ่มทักษะการพัฒนาลวดลายผ้าทอกะเหรี่ยงร่วมสมัย ๑,๕๖๐,๐๐๐.-บาท ศูนย์พัฒนาราษฎรบนพื้นที่สูงจังหวัดอุทัยธานี สำนักงานจังหวัดอุทัยธานี
๕.๒ กิจกรรมหลักที่ ๒ งบประมาณ ผู้รับผิดชอบ หน่วยงานที่เกี่ยวข้อง	กิจกรรม พัฒนาผลิตภัณฑ์ผ้าทอกะเหรี่ยงร่วมสมัยเป็นต้นแบบ ๓๐ ผลิตภัณฑ์ และพัฒนาเศษผ้าทอกะเหรี่ยงร่วมสมัยเป็นของที่ระลึก จำนวน ๓๐ ผลิตภัณฑ์ ๔๕๐,๐๐๐.-บาท ศูนย์พัฒนาราษฎรบนพื้นที่สูงจังหวัดอุทัยธานี สำนักงานจังหวัดอุทัยธานี
๕.๓ กิจกรรมหลักที่ ๓ งบประมาณ ผู้รับผิดชอบ หน่วยงานที่เกี่ยวข้อง	กิจกรรม การแสดงผลงานผลิตภัณฑ์และจำหน่ายผลิตภัณฑ์ ๔๕๐,๐๐๐.-บาท ศูนย์พัฒนาราษฎรบนพื้นที่สูงจังหวัดอุทัยธานี สำนักงานจังหวัดอุทัยธานี

หัวข้อ	รายละเอียด
๕.๔กิจกรรมหลักที่ ๔ งบประมาณ ผู้รับผิดชอบ หน่วยงานที่เกี่ยวข้อง	กิจกรรม ปรับภูมิทัศน์จัดสถานที่แสดงผลิตภัณฑ์และวางจำหน่ายผลิตภัณฑ์ผ้าทอมือกะเหรี่ยงร่วมสมัย ๒๐๐,๐๐๐.-บาท ศูนย์พัฒนาราษฎรบนพื้นที่สูงจังหวัดอุทัยธานี สำนักงานจังหวัดอุทัยธานี
๕.๕กิจกรรมหลักที่ ๕ งบประมาณ ผู้รับผิดชอบ หน่วยงานที่เกี่ยวข้อง	กิจกรรม สานสายสัมพันธ์ภาคีเครือข่ายจัดบูธนิทรรศการและจำหน่ายผลิตภัณฑ์ ๓๐๐,๐๐๐.-บาท ศูนย์พัฒนาราษฎรบนพื้นที่สูงจังหวัดอุทัยธานี สำนักงานจังหวัดอุทัยธานี
๕.๖กิจกรรมหลักที่ ๖ งบประมาณ ผู้รับผิดชอบ หน่วยงานที่เกี่ยวข้อง	กิจกรรม จัดทำสื่อตลาดผลิตภัณฑ์กะเหรี่ยงร่วมสมัยออนไลน์๓๕๐,๐๐๐.-บาท ศูนย์พัฒนาราษฎรบนพื้นที่สูงจังหวัดอุทัยธานี สำนักงานจังหวัดอุทัยธานี
๖. หน่วยงานดำเนินงาน	ศูนย์พัฒนาราษฎรบนพื้นที่สูงจังหวัดอุทัยธานี
๗. ระยะเวลาในการดำเนินงาน	ปีงบประมาณ ๒๕๖๕
๘. งบประมาณ	๓,๓๑๐,๐๐๐.- บาท
๙. ผลผลิต (Output)	๑.**มี**การเรียนรู้เพิ่มทักษะการพัฒนาลวดลายผ้าทอกะเหรี่ยงร่วมสมัยเพิ่มมากขึ้น ๒. มีการพัฒนาผลิตภัณฑ์ผ้าทอกะเหรี่ยงร่วมสมัยต้นแบบจำนวน ๓๐ ผลิตภัณฑ์ ๓. มีการพัฒนาผลิตภัณฑ์ผ้าทอกะเหรี่ยงร่วมสมัยของที่ระลึก จำนวน ๓๐ ผลิตภัณฑ์ ๔. มีการพัฒนาช่องทางการจำหน่ายผลิตภัณฑ์ผ้าทอกะเหรี่ยงร่วมสมัย
๑๐.ผลที่คาดว่าจะได้รับ (Outcome)	๑.**ได้**เรียนรู้เพิ่มทักษะการพัฒนาลวดลายผ้าทอกะเหรี่ยงร่วมสมัยเพิ่มมากขึ้น ๒. ได้พัฒนาผลิตภัณฑ์ผ้าทอกะเหรี่ยงร่วมสมัยต้นแบบจำนวน ๓๐ ผลิตภัณฑ์ ๓. ได้พัฒนาผลิตภัณฑ์ผ้าทอกะเหรี่ยงร่วมสมัยของที่ระลึก จำนวน ๓๐ ผลิตภัณฑ์ ๔. ได้พัฒนาช่องทางการจำหน่ายผลิตภัณฑ์ผ้าทอกะเหรี่ยงร่วมสมัย

แบบ จ.๑-๑
(Project Briefรายโครงการ)

แบบสรุปโครงการแบบย่อ (Project Brief)

ประเด็นการพัฒนาจังหวัด สร้างคุณค่าด้านการท่องเที่ยว ควบคู่วิถีชีวิตเอกลักษณ์ และวัฒนธรรมของจังหวัดสู่สากล

หัวข้อ	รายละเอียด
๑. ชื่อโครงการ	โครงการส่งเสริมการท่องเที่ยวจังหวัดอุทัยธานี ประจำปีงบประมาณ พ.ศ. ๒๕๖๕
๒. ความสำคัญของโครงการ หลักการและเหตุผล	-โครงการส่งเสริมการท่องเที่ยวจังหวัดอุทัยธานี จะดำเนินกิจกรรมภายใต้โครงการ จำนวน ๓ กิจกรรม ดังนี้ กิจกรรมที่ ๑ โครงการเทิดพระเกียรติสมเด็จพระปฐมบรมมหาชนกจังหวัดอุทัยธานี ประจำปี ๒๕๖๔ ซึ่งเป็นการจัดกิจกรรมส่งเสริมการท่องเที่ยวประจำปีของจังหวัด (จัดประจำและต่อเนื่อง) : การจัดงานเทิดพระเกียรติสมเด็จพระปฐมบรมมหาชนกจังหวัดอุทัยธานี ประจำปี ๒๕๖๓ รวม ๙ วัน ๙ คืน ในวันที่ ๑-๙ เมษายน ๒๕๖๔ ณ สนามกีฬาจังหวัดอุทัยธานี มีเป้าหมายจัดงานที่ยิ่งใหญ่เป็นประจำทุกปี เพื่อเทิดพระเกียรติสมเด็จพระ ปฐมบรมมหาชนกแห่งราชวงศ์จักรีและส่งเสริมการท่องเที่ยวของจังหวัด อันจะเป็นการสร้างงาน สร้างรายได้และกระตุ้นเศรษฐกิจของจังหวัด กิจกรรมที่ ๒ โครงการประเมินสถานการณ์การท่องเที่ยวจังหวัดอุทัยธานี พ.ศ. ๒๕๖๔ ซึ่งทำให้ทราบสถานการณ์การท่องเที่ยวของจังหวัดอุทัยธานี โดยสำรวจทัศนคติและความพึงพอใจของนักท่องเที่ยวที่เดินทางมายังจังหวัดอุทัยธานี รวมถึงจำนวนนักท่องเที่ยวและรายได้จากการท่องเที่ยวในจังหวัดอุทัยธานี ทำให้ทราบปัญหาอุปสรรคและข้อเสนอแนะด้านการท่องเที่ยว เพื่อใช้เป็นข้อมูลในการพัฒนาหรือปรับปรุงยุทธศาสตร์การพัฒนาจังหวัดด้านการท่องเที่ยวของจังหวัด ภายใต้วิสัยทัศน์ “เมืองท่องเที่ยวเชิงนิเวศ เกษตรปลอดภัย สังคมอุทัยผาสุก”

หัวข้อ	รายละเอียด
๒. ความสำคัญของโครงการ หลักการและเหตุผล	กิจกรรมที่ ๓. โครงการมหกรรมของดีเมืองอุทัยธานี ประจำปี ๒๕๖๔ จังหวัดอุทัยธานี เล็งเห็นความสำคัญการพัฒนาด้านการตลาดให้เติบโตอย่างเข้มแข็งและมั่นคงเพื่อขับเคลื่อนการค้าของจังหวัดอุทัยธานีสู่ประเทศไทย ๔.๐ โดยใช้เทคโนโลยีและนวัตกรรมในโมเดลธุรกิจรูปแบบใหม่ (New Bussiness Model) รวมถึงเป็นการตื่นตัว และเตรียมความพร้อมรองรับการแข่งขันจากผลกระทบการเปิดเสรีการค้า ที่อาจจะมีการแข่งขันทางการตลาดที่รุนแรง จึงจัดทำโครงการนี้เพื่อเพิ่มขีดความสามารถของผู้ประกอบการในการแข่งขันทางธุรกิจและการตลาดเชิงรุกพร้อมทั้งเป็นเวทีแสดงออกด้านศิลปวัฒนธรรมของจังหวัด เผยแพร่ประชาสัมพันธ์ให้เป็นที่รู้จักมากยิ่งขึ้น
๓. วัตถุประสงค์ของโครงการ	๑. เพื่อเผยแพร่ประชาสัมพันธ์การท่องเที่ยวของจังหวัดอุทัยธานีให้เป็นที่รู้จักอย่างกว้างขวาง ๒. เพื่อเผยแพร่แหล่งท่องเที่ยว และการจัดงานประเพณีประจำปี ที่โดดเด่นของจังหวัด ๓. เพื่อสร้างงานสร้างรายได้ให้กับประชาชน ทำให้มีคุณภาพชีวิตดีขึ้น ๔. เพื่อเป็นการกระตุ้นเศรษฐกิจของจังหวัดและกลุ่มจังหวัด
๔. ตัวชี้วัดและค่าเป้าหมาย	- จำนวนนักท่องเที่ยวเพิ่มขึ้น รายได้จากการท่องเที่ยว OTOP นวัตวิถี เพิ่มขึ้นเฉลี่ยร้อยละ ๕
๕. พื้นที่เป้าหมาย	- จังหวัดอุทัยธานี กรุงเทพฯ และปริมณฑล
๖. กิจกรรมหลัก	ระบุแนวทางและวิธีการดำเนินงานที่เป็นกิจกรรมหลักที่ส่งผลให้โครงการบรรลุวัตถุประสงค์
๖.๑ กิจกรรมหลักที่ ๑ งบประมาณ ผู้รับผิดชอบ	โครงการเทิดพระเกียรติสมเด็จพระปฐมบรมมหาชนกจังหวัดอุทัยธานี ประจำปี ๒๕๖๕ ๕,๕๐๐,๐๐๐ บาท -สำนักงานจังหวัดอุทัยธานี
๖.๒ กิจกรรมหลักที่ ๒ งบประมาณ ผู้รับผิดชอบ	โครงการประเมินสถานการณ์การท่องเที่ยวจังหวัดอุทัยธานี พ.ศ. ๒๕๖๔ ๕๐๐,๐๐๐ บาท -สำนักงานสถิติจังหวัดอุทัยธานี

หัวข้อ	รายละเอียด
๖.๓ กิจกรรมหลักที่ ๓ งบประมาณ ผู้รับผิดชอบ หน่วยงานที่เกี่ยวข้อง	โครงการมหกรรมของดีเมืองอุทัยธานี ประจำปี ๒๕๖๔ ๔,๐๐๐,๐๐๐ บาท -สำนักงานจังหวัดอุทัยธานี -สำนักงานพัฒนาชุมชนจังหวัดอุทัยธานี/สำนักงานเกษตรจังหวัดอุทัยธานี/สำนักงานอุตสาหกรรมจังหวัดอุทัยธานี/สำนักงานพาณิชย์จังหวัดอุทัยธานี/สำนักงานเกษตรและสหกรณ์จังหวัดอุทัยธานี/สำนักงานประมงจังหวัดอุทัยธานี/สำนักงานวัฒนธรรมจังหวัดอุทัยธานี/การท่องเที่ยวแห่งประเทศไทย สำนักงานอุทัยธานี
๗. หน่วยงานดำเนินงาน	-สำนักงานจังหวัดอุทัยธานี
๘. ระยะเวลาในการดำเนินงาน	-ตุลาคม ๒๕๖๔ - กันยายน ๒๕๖๕
๙. งบประมาณ	๑๐,๐๐๐,๐๐๐ บาท จากงบประมาณโครงการตามแผนปฏิบัติราชการประจำปีของจังหวัด
๑๐. ผลผลิต (output)	-จำนวนผู้มาท่องเที่ยวเพิ่มขึ้น เฉลี่ยร้อยละ ๕ -รายได้จากการท่องเที่ยว เพิ่มขึ้นเฉลี่ยร้อยละ ๕
๑๑.ผลที่คาดว่าจะได้รับ (Outcome)	-จังหวัดอุทัยธานีมีจำนวนนักท่องเที่ยวเพิ่มขึ้น ๓๕,๐๐๐ คน/ปี และมีรายได้เพิ่มขึ้น ๖๐ ล้านบาท/ปี -บูรณาการความร่วมมือทำงานกับทุกภาคีการพัฒนา ทั้งภาครัฐ ภาคเอกชน องค์กรปกครองส่วนท้องถิ่น สถานศึกษา และภาคประชาชน

แบบ จ.๑-๑
(Project Briefรายโครงการ)

แบบสรุปโครงการแบบย่อ (Project Brief)

ประเด็นการพัฒนาจังหวัด สร้างคุณค่าด้านการท่องเที่ยว ควบคู่วิถีชีวิตเอกลักษณ์ และวัฒนธรรมของจังหวัดสู่สากล

หัวข้อ	รายละเอียด
๑. ชื่อโครงการ	โครงการส่งเสริมและพัฒนาต่อยอดทุนทางวัฒนธรรมชุมชนคุณธรรมน้อมนำหลักปรัชญาของเศรษฐกิจพอเพียงขับเคลื่อนด้วยพลังบวร (บวร On Tour) สู่การท่องเที่ยวเชิงสร้างสรรค์
๒. ความสำคัญของโครงการ หลักการและเหตุผล	รัฐบาลมีนโยบายส่งเสริมกิจกรรมการท่องเที่ยว เพื่อยกระดับและเพิ่มมูลค่าทางการท่องเที่ยวให้กับชุมชน และมีมาตรการกระตุ้นการท่องเที่ยวเมืองรอง ๕๕ จังหวัด และการท่องเที่ยวเชิงอนุรักษ์เป็นที่นิยมของนักท่องเที่ยว เนื่องจากเป็นการท่องเที่ยวที่ส่งเสริมการเรียนรู้ทั้งด้านวัฒนธรรม วิถีชุมชน และอนุรักษ์ทรัพยากรธรรมชาติ จังหวัดอุทัยธานีมีลักษณะโดดเด่นทั้งด้านศาสนา วิถีชีวิต ศิลปะ ประเพณีวัฒนธรรม เป็นเมืองประวัติศาสตร์ที่มีเอกลักษณ์มีวิถีชีวิตของผู้คนที่เรียบง่ายสงบร่มเย็น ดังคำขวัญของจังหวัดอุทัยธานี “เมืองพระชนกจักรี ปลาแรดรสดี ประเพณีเทโว ส้มโอบ้านน้ำตก มรดกโลกห้วยขาแข้ง แหล่งต้นน้ำสะแกกรัง ตลาดนัดดังโคกระบือ”แสดงให้เห็นถึงทุนทางวัฒนธรรมที่เป็นเอกลักษณ์และมีเสน่ห์ที่สามารถดึงดูดนักท่องเที่ยวสู่การเรียนรู้และอนุรักษ์อย่างเป็นรูปธรรม และเพื่อเป็นช่องทางหรือโอกาสในการส่งเสริมการท่องเที่ยวเชิงภูมิวัฒนธรรม และวิถีชีวิตของชุมชนชาวอุทัยธานี ซึ่งมีหลากหลายเช่น อาหาร ศิลปะการแสดงท้องถิ่น ดนตรีไทย ดนตรีพื้นบ้าน ภูมิปัญญา ภูมิศาสตร์ ประวัติศาสตร์ เครื่องจักสาน ผ้าทอ วัฒนธรรม ที่สืบทอดจากรุ่นสู่รุ่น อันเป็นมรดกทางวัฒนธรรมและเป็นเอกลักษณ์ของชาติ สนับสนุนการสร้างสรรค์ บุกเบิก การประดิษฐ์คิดค้น เพื่อนำไปสู่เศรษฐกิจอย่างยั่งยืน โดยการดำรงไว้ซึ่งคุณภาพและมาตรฐานของวัฒนธรรม ตลอดจนการนำวัฒนธรรมไทยเผยแพร่สู่สังคมโลกส่งเสริมให้นักท่องเที่ยวมาท่องเที่ยวจังหวัดอุทัยธานีเพิ่มขึ้น สร้างรายได้จากการท่องเที่ยวสู่ประชาชนเพิ่มขึ้น

หัวข้อ	รายละเอียด
๓. วัตถุประสงค์ของโครงการ	๓.๑ เพื่อนำอัตลักษณ์ เสน่ห์ของชุมชน พัฒนาให้เป็นภาพลักษณ์ และสัญลักษณ์ที่โดดเด่นของชุมชน ในการดึงดูดนักท่องเที่ยวมาสู่ชุมชนอย่างยั่งยืน ๓.๒ เพื่อให้ประชาชนชุมชน มีรายได้ มีอาชีพที่มั่นคง บนพื้นฐานของการอนุรักษ์ สืบทอด ขนบธรรมเนียมประเพณี วัฒนธรรมอันดีงามของท้องถิ่น ๓.๓ เพื่อนำทุนทางวัฒนธรรมที่เป็นทั้งภูมิสังคม ภูมิปัญญา และภูมิทางวัฒนธรรมของท้องถิ่นมาต่อยอดให้เกิดคุณค่าและมูลค่าอย่างสร้างสรรค์ โดยใช้ฐานข้อมูลองค์ความรู้ทางวัฒนธรรม พัฒนาการท่องเที่ยวในชุมชนอย่างเป็นระบบ
๔. ตัวชี้วัดและค่าเป้าหมาย	๔.๑ ประชาชนในชุมชนมีรายได้จากการแสดงทางศิลปวัฒนธรรมและจำหน่ายผลิตภัณฑ์ชุมชน ร้อยละ ๕ ๔.๒ จำนวนนักท่องเที่ยวที่เดินทางมาท่องเที่ยวจังหวัดอุทัยธานีเพิ่มขึ้นร้อยละ ๑๐ (หรือ จำนวน ๗๙,๙๘๑ คน)
๕. พื้นที่เป้าหมาย	๕.๑ บริเวณสนามกีฬาจังหวัดอุทัยธานี อำเภอเมืองอุทัยธานี ๕.๒ วัดธรรมโฆษก ตำบลอุทัยใหม่ อำเภอเมืองอุทัยธานี
๖. กิจกรรมหลัก	
๖.๑ กิจกรรมหลักที่ ๑	๗.๑ การสืบสานมรดกภูมิปัญญา สู่มูลค่าทางเศรษฐกิจของชุมชนคุณธรรมน้อมนำหลักปรัชญาของเศรษฐกิจพอเพียง ขับเคลื่อนด้วยพลังบวร ในงานเทิดพระเกียรติสมเด็จพระปฐมบรมมหาชนก จังหวัดอุทัยธานี ประจำปี ๒๕๖๕ ๗.๒ การพัฒนาต่อยอดทุนทางวัฒนธรรม ตามรอยศาสตร์พระราชา เพื่อชุมชนเข้มแข็งอย่างยั่งยืน (บวร On Tour)
งบประมาณ	จำนวน ๒,๐๐๐,๐๐๐ บาท
ผู้รับผิดชอบ	
หน่วยงานที่เกี่ยวข้อง	สำนักงานวัฒนธรรมจังหวัดอุทัยธานี
๗. หน่วยงานดำเนินงาน	สำนักงานวัฒนธรรมจังหวัดอุทัยธานี
๘. ระยะเวลาในการดำเนินงาน	ระหว่างเดือนตุลาคม ๒๕๖๔ – สิงหาคม ๒๕๖๕
๙. งบประมาณ	๒,๐๐๐,๐๐๐ บาท

หัวข้อ	รายละเอียด
๑๐. ผลผลิต (Output)	๙.๒ ประชาชนในจังหวัดอุทัยธานี มีรายได้จากการนำทุนทางวัฒนธรรม มาสร้างรายได้ จำนวน ๑๒๐,๐๐๐ บาท/คน/ปี ๙.๒ นักท่องเที่ยว ได้รับองค์ความรู้ด้านศาสนา ศิลปะ และวัฒนธรรม อันจะส่งผลให้มีการประชาสัมพันธ์แก่บุคคลอื่นให้เดินทางมายังจังหวัดอุทัยธานีเพิ่มขึ้น จำนวน ๖๐,๐๐๐ คน/ปี
๑๑.ผลที่คาดว่าจะได้รับ (Outcome)	๑๐.๑ เกิดการผลักดันของทุกภาคส่วนและผสานพลังของประชาชนในชุมชน ทำให้ชุมชนมีความเข้มแข็งส่งผลให้สังคมมีความสงบสุขร่มเย็นทำให้ประชาชนในชุมชนมีรายได้จากวัฒนธรรมเชิงสร้างสรรค์ ส่งผลให้มีคุณภาพชีวิตที่ดีขึ้น ๑๐.๒ สร้างฐานความรู้ทางวัฒนธรรมของท้องถิ่นและสร้างความมั่นคงแก่สังคมชุมชนในระดับรากหญ้า **๑๐.๓** นักท่องเที่ยว ได้รับองค์ความรู้ด้านศาสนา ศิลปะ และวัฒนธรรม และเกิดความคุ้มค่าในการเดินทางมาท่องเที่ยวยังจังหวัดอุทัยธานี จึงให้ความสนใจเดินทางมาท่องเที่ยวเพิ่มมากขึ้น

แบบ จ.๑-๑/กจ.๑-๑
(Project Briefรายโครงการ)

แบบสรุปโครงการแบบย่อ (Project Brief)

ประเด็นการพัฒนาจังหวัด สร้างคุณค่าด้านการท่องเที่ยว ควบคู่วิถีชีวิตเอกลักษณ์ และวัฒนธรรมของจังหวัดสู่สากล

หัวข้อ	รายละเอียด
๑. ชื่อโครงการ	โครงการพัฒนาและส่งเสริมการท่องเที่ยวจังหวัดอุทัยธานี ทางหลวงหมายเลข ๓๐๑๑ ตอน บ้านไร่ – บ้านใต้ กม.๐+๐๐๐ - กม.๑+๕๐๐ อ.บ้านไร่ จ.อุทัยธานี
๒. ความสำคัญของโครงการ หลักการและเหตุผล	ส่งเสริมและสนับสนุนการขับเคลื่อน พัฒนาและสร้างความเข้มแข็งให้กับเศรษฐกิจภายในประเทศอย่างยั่งยืน ต่อการขยายตัวและการพัฒนาอาชีพ ยกระดับรายได้และคุณภาพชีวิตประชาชน
๓. วัตถุประสงค์ของโครงการ	๑. เพื่อพัฒนาเส้นทางเพื่อการขนส่งผลิตผลทางการเกษตรของเกษตรกร ในพื้นที่ อ.ลานสัก, อ.ห้วยคต และ อ.บ้านไร่ ๒. เพื่อพัฒนาเส้นทาง เข้าสู่แหล่งท่องเที่ยวทางธรรมชาติที่สำคัญของจังหวัดอุทัยธานี ๓. เพื่อให้เกิดความสะดวกและปลอดภัยแก่รถขนาดเล็กและรถขนส่งเพื่อการเกษตร
๔. ตัวชี้วัดและค่าเป้าหมาย	จำนวนนักท่องเที่ยวเพิ่มขึ้นร้อยละ ๑๕ (หรือ จำนวน ๑๑๙,๙๗๒ คน)
๕. พื้นที่เป้าหมาย	ทางหลวงหมายเลข ๓๐๑๑ ตอน บ้านไร่ – บ้านใต้ อ.บ้านไร่ จ.อุทัยธานี
๖. กิจกรรมหลัก	
๖.๑ กิจกรรมหลักที่ ๑ งบประมาณ ผู้รับผิดชอบ หน่วยงานที่เกี่ยวข้อง	เพิ่มช่องจราจรจาก ๒ ช่อง จราจร เป็น ๔ ช่องจราจร ผิวทางแอสฟัลต์ติกคอนกรีต ทางหลวงหมายเลข ๓๐๑๑ บ้านไร่ - บ้านใต้ กม.๐+๐๐๐ - กม.๑+๕๐๐ ๓๐,๐๐๐,๐๐๐ บาท นายมาโนช ชาวสวน ตำแหน่ง ผอ.ขท.อุทัยธานี โทร. ๐ -๕๖๕๐-๓๑๓๑ มือถือ ๐๙๒-๕๙๕๖๕๙๑ แขวงทางหลวงอุทัยธานี กรมทางหลวง

หัวข้อ	รายละเอียด
๗. หน่วยงานดำเนินงาน	แขวงทางหลวงอุทัยธานี กรมทางหลวง
๘. ระยะเวลาในการดำเนินงาน	๑๘๐ วัน
๙. งบประมาณ	๓๐,๐๐๐,๐๐๐ บาท
๑๐. ผลผลิต (Output)	การคมนาคมขนส่ง ที่สะดวก ปลอดภัย เชื่อมต่อการค้า พื้นที่เศรษฐกิจสำคัญ ส่งเสริมการท่องเที่ยว เชิงนิเวศ
๑๑.ผลที่คาดว่าจะได้รับ (Outcome)	การคมนาคมขนส่ง ที่สะดวก ปลอดภัย เชื่อมต่อการค้า พื้นที่เศรษฐกิจสำคัญ ส่งเสริมการท่องเที่ยว เชิงนิเวศ การลงทุน และการขนส่งได้ดียิ่งขึ้น

แบบ จ.๑-๑/กจ.๑-๑
(Project Briefรายโครงการ)

แบบสรุปโครงการแบบย่อ (Project Brief)

ประเด็นการพัฒนาจังหวัด สร้างคุณค่าด้านการท่องเที่ยว ควบคู่วิถีชีวิตเอกลักษณ์ และวัฒนธรรมของจังหวัดสู่สากล

หัวข้อ	รายละเอียด
๑. ชื่อโครงการ	โครงการพัฒนาและส่งเสริมการท่องเที่ยวจังหวัดอุทัยธานี ทางหลวงหมายเลข ๓๐๑๑ ตอน บ้านไร่ – บ้านใต้ กม. ๔+๕๐๐ – กม.๖+๐๐๐ อ.บ้านไร่ จ.อุทัยธานี
๒. ความสำคัญของโครงการ หลักการและเหตุผล	ส่งเสริมและสนับสนุนการขับเคลื่อน พัฒนาและสร้างความเข้มแข็งให้กับเศรษฐกิจภายในประเทศอย่างยั่งยืน ต่อการขยายตัวและการพัฒนาอาชีพ ยกระดับรายได้และคุณภาพชีวิตประชาชน
๓. วัตถุประสงค์ของโครงการ	๑. เพื่อพัฒนาเส้นทางเพื่อการขนส่งผลิตผลทางการเกษตรของเกษตรกร ในพื้นที่ อ.ลานสัก, อ.ห้วยคต และ อ.บ้านไร่ ๒. เพื่อพัฒนาเส้นทาง เข้าสู่แหล่งท่องเที่ยวทางธรรมชาติที่สำคัญของจังหวัดอุทัยธานี ๓. เพื่อให้เกิดความสะดวกและปลอดภัยแก่รถขนาดเล็กและรถขนส่งเพื่อการเกษตร
๔. ตัวชี้วัดและค่าเป้าหมาย	จำนวนนักท่องเที่ยวเพิ่มขึ้นร้อยละ ๑๕ (หรือ จำนวน ๑๑๙,๙๗๒ คน)
๕. พื้นที่เป้าหมาย	โครงการพัฒนาและส่งเสริมการท่องเที่ยวจังหวัดอุทัยธานี ทางหลวงหมายเลข ๓๐๑๑ ตอน บ้านไร่ – บ้านใต้ อ.บ้านไร่ จ.อุทัยธานี
๖. กิจกรรมหลัก	เพิ่มช่องจราจรจาก ๒ ช่อง จราจร เป็น ๔ ช่องจราจร ผิวทางแอสฟัลต์ติกคอนกรีต ทางหลวงหมายเลข ๓๐๑๑ บ้านไร่ - บ้านใต้ กม. ๔+๕๐๐ - กม.๖+๐๐๐
๖.๑ กิจกรรมหลักที่ ๑	
งบประมาณ	๓๐,๐๐๐,๐๐๐ บาท
ผู้รับผิดชอบ	นายมาโนช ชาวสวน ตำแหน่ง ผอ.ขท.อุทัยธานี โทร. ๐ -๕๖๕๐-๓๑๓๑ มือถือ...๐๙๒-๕๙๕๖๕๙๑....
หน่วยงานที่เกี่ยวข้อง	แขวงทางหลวงอุทัยธานี กรมทางหลวง

หัวข้อ	รายละเอียด
๗. หน่วยงานดำเนินงาน	แขวงทางหลวงอุทัยธานี กรมทางหลวง
๘. ระยะเวลาในการดำเนินงาน	๑๘๐ วัน
๙. งบประมาณ	๓๐,๐๐๐,๐๐๐ บาท
๑๐. ผลผลิต (Output)	การคมนาคมขนส่ง ที่สะดวก ปลอดภัย เชื่อมต่อการค้าพื้นที่เศรษฐกิจสำคัญ ส่งเสริมการท่องเที่ยวเชิงนิเวศ
๑๑.ผลที่คาดว่าจะได้รับ (Outcome)	การคมนาคมขนส่ง ที่สะดวก ปลอดภัย เชื่อมต่อการค้าพื้นที่เศรษฐกิจสำคัญ ส่งเสริมการท่องเที่ยวเชิงนิเวศ การลงทุนและการขนส่งได้ดียิ่งขึ้น

แบบ จ.๑-๑/กจ.๑-๑
(Project Briefรายโครงการ)

แบบสรุปโครงการแบบย่อ (Project Brief)

ประเด็นการพัฒนาจังหวัด สร้างคุณค่าด้านการท่องเที่ยว ควบคู่วิถีชีวิตเอกลักษณ์ และวัฒนธรรมของจังหวัดสู่สากล

หัวข้อ	รายละเอียด
๑. ชื่อโครงการ	โครงการพัฒนาเส้นทางท่องเที่ยวเชิงนิเวศ ถนนสาย อน.4010 แยก ทล. 3282 - บ้านวังบ่าง ต.ทุ่งนางาม อ.ลานสัก
๒. ความสำคัญของโครงการ หลักการและเหตุผล	เสริมสร้างความมีประสิทธิภาพสูงทุกขบวนการพัฒนา ทั้งการผลิตผลทางการเกษตร อุตสาหกรรมการแปรรูป การช่วยเหลือเกษตรกร การวางแผนใช้ทรัพยากรธรรมชาติอย่างมีประสิทธิภาพ
๓. วัตถุประสงค์ของโครงการ	เพื่อการคมนาคมขนส่ง ที่สะดวก ปลอดภัย เชื่อมต่อการค้าพื้นที่เศรษฐกิจสำคัญ ส่งเสริมการท่องเที่ยวเชิงนิเวศ การลงทุน และการขนส่งได้ดียิ่งขึ้น
๔. ตัวชี้วัดและค่าเป้าหมาย	จำนวนนักท่องเที่ยวเพิ่มขึ้นร้อยละ ๑๐ (หรือ จำนวน ๗๙,๙๘๑ คน)
๕. พื้นที่เป้าหมาย	ถนนสาย อน.๔๐๑๐ แยก ทล.๓๒๘๒ – บ้านวังบ่าง ตำบลทุ่งนางาม อำเภอลานสัก จังหวัดอุทัยธานี
๖. กิจกรรมหลัก	
๖.๑ กิจกรรมหลักที่ ๑ งบประมาณ ผู้รับผิดชอบ หน่วยงานที่เกี่ยวข้อง	ซ่อมสร้างถนนลาดยางผิวทางแอสฟัลติกคอนกรีต ถนนสาย อน.๔๐๑๐ แยก ทล.๓๒๘๒ – บ้านวังบ่าง ตำบลทุ่งนางาม อำเภอลานสัก จังหวัดอุทัยธานี ขนาดกว้าง ๖.๐๐ เมตร ไหล่ทางข้างละ๐.๐๐ -๑.๕๐ เมตร ระยะทาง ๔.๐๐๐ กิโลเมตร ๒๐,๐๐๐,๐๐๐ นายมีกิจ ชูเกลี้ยง ผู้อำนวยการแขวงทางหลวงชนบอุทัยธานี แขวงทางหลวงชนบทอุทัยธานี
๖.๒ กิจกรรมหลักที่ ๒ งบประมาณ ผู้รับผิดชอบ หน่วยงานที่เกี่ยวข้อง	

หัวข้อ	รายละเอียด
๗. หน่วยงานดำเนินงาน	แขวงทางหลวงชนบทอุทัยธานี
๘. ระยะเวลาในการดำเนินงาน	๑๒๐ วัน
๙. งบประมาณ	๒๐,๐๐๐,๐๐๐
๑๐. ผลผลิต (Output)	การพัฒนาด้านเศรษฐกิจและการพัฒนาด้านสังคม
๑๑.ผลที่คาดว่าจะได้รับ (Outcome)	การคมนาคมสะดวกมากขึ้น สามารถเข้าถึงแหล่งเกษตรกรรมได้รวดเร็ว ช่วยลดต้นทุนในการขนส่งสินค้าทางการเกษตร ทั้งยังช่วยลดระยะเวลาในการเดินทาง

แบบ จ.๑-๑/กจ.๑-๑
(Project Briefรายโครงการ)

แบบสรุปโครงการแบบย่อ (Project Brief)

ประเด็นการพัฒนาจังหวัด สร้างคุณค่าด้านการท่องเที่ยว ควบคู่วิถีชีวิตเอกลักษณ์ และวัฒนธรรมของจังหวัดสู่สากล

หัวข้อ	รายละเอียด
๑. ชื่อโครงการ	โครงการส่งเสริมการพัฒนาผลิตภัณฑ์ชุมชนท่องเที่ยว OTOP นวัตวิถี อุทัยธานี
๒. ความสำคัญของโครงการ หลักการและเหตุผล	จังหวัดอุทัยธานี มีเป้าหมายในการส่งเสริมชุมชนท่องเที่ยว OTOP นวัตวิถี จำนวน ๓๖ หมู่บ้าน เพื่อสร้างรายได้แก่หมู่บ้านชุมชน มุ่งเน้นการพัฒนาเชิงพื้นที่ผ่านกระบวนการจัดเวทีมีการสร้างและพัฒนาผลิตภัณฑ์ OTOP นวัตวิถี โดยมีการเชื่อมโยงท่องเที่ยวชุมชนและบูรณาการหน่วยงานของภาครัฐ ภาคเอกชนเข้ามามีส่วนร่วมดำเนินการสำหรับพื้นที่หมู่บ้านเป้าหมายในการดำเนินงานได้พิจารณาคัดเลือกจากหมู่บ้านที่มีความพร้อมแล้วทั้งด้านชุมชน มีความโดดเด่นของผลิตภัณฑ์สินค้า และบริการ รวมถึงสถานที่ท่องเที่ยวที่สำคัญ และภูมิปัญญาท้องถิ่น ตลอดจนมีการเชื่อมโยงเส้นทางของการท่องเที่ยวสายหลักกับสายรองร่วมกัน ซึ่งจะสามารถรองรับนักท่องเที่ยวได้อย่างครบวงจร และมีการใช้จ่ายเพิ่มขึ้นในหมู่บ้านซึ่งจะเป็นการสร้างความเข้มแข็งของชุมชนและเป็นการสร้างกระตุ้นเศรษฐกิจท้องถิ่นได้อย่างยั่งยืน และเพื่อเป็นการประชาสัมพันธ์สร้างการรับรู้การดำเนินงานชุมชนท่องเที่ยว OTOP นวัตวิถี จังหวัดอุทัยธานี รวมถึงการเพิ่มช่องทางการตลาดของผลิตภัณฑ์ OTOP จังหวัดอุทัยธานี จึงได้จัดทำโครงการส่งเสริมการพัฒนาผลิตภัณฑ์ชุมชนท่องเที่ยว OTOP นวัตวิถี อุทัยธานีขึ้น
๓. วัตถุประสงค์ของโครงการ	-เพื่อส่งเสริมพัฒนาผลิตภัณฑ์และบรรจุภัณฑ์ชุมชนท่องเที่ยว OTOP นวัตวิถีให้มีความโดดเด่นเป็นที่สนใจของผู้บริโภค -เพื่อเสริมสร้างความเข้มแข็งและเชื่อมโยงเครือข่ายท่องเที่ยวชุมชน OTOP นวัตวิถี อุทัยธานี
๔. ตัวชี้วัดและค่าเป้าหมาย	-ผลิตภัณฑ์ของชุมชนท่องเที่ยว OTOP นวัตวิถี อุทัยธานี ได้รับการพัฒนาบรรจุภัณฑ์ จำนวน ๓๖ หมู่บ้าน
๕. พื้นที่เป้าหมาย	-ชุมชนท่องเที่ยว OTOP นวัตวิถี อุทัยธานี จำนวน ๓๖ หมู่บ้าน

หัวข้อ	รายละเอียด
๖. กิจกรรมหลัก	
๖.๑ กิจกรรมหลักที่ ๑ งบประมาณ ผู้รับผิดชอบ หน่วยงานที่เกี่ยวข้อง	-อบรมเสริมสร้างความเข้มแข็งผู้ผลิตผู้ประกอบการและยกระดับผลิตภัณฑ์ชุมชนท่องเที่ยว OTOP นวัตวิถี อุทัยธานี จำนวน ๓๖ หมู่บ้าน ๆ ละ ๒ คน รวมจำนวน ๗๒ คน๑๖๕,๐๐๐ บาท -สำนักงานพัฒนาชุมชนจังหวัดอุทัยธานี
๖.๒ กิจกรรมหลักที่ ๒ งบประมาณ ผู้รับผิดชอบ หน่วยงานที่เกี่ยวข้อง	-ส่งเสริมสนับสนุนวัสดุการพัฒนาบรรจุภัณฑ์ผลิตภัณฑ์ชุมชนท่องเที่ยว OTOP นวัตวิถี อุทัยธานี จำนวน ๓๖ หมู่บ้าน ๙๐๐,๐๐๐ บาท -สำนักงานพัฒนาชุมชนจังหวัดอุทัยธานี
๗. หน่วยงานดำเนินงาน	-สำนักงานพัฒนาชุมชนจังหวัดอุทัยธานี
๘. ระยะเวลาในการดำเนินงาน	-ตุลาคม ๒๕๖๔ - กันยายน ๒๕๖๕
๙. งบประมาณ	**๑,๐๖๕,๐๐๐ บาท**
๑๐. ผลผลิต (Output)	-ผลิตภัณฑ์ชุมชนในชุมชนท่องเที่ยว OTOP นวัตวิถี อุทัยธานี ได้รับการพัฒนาบรรจุภัณฑ์ จำนวน ๓๖ หมู่บ้าน
๑๑.ผลที่คาดว่าจะได้รับ (Outcome)	-ชุมชนท่องเที่ยว OTOP นวัตวิถี อุทัยธานี ได้รับการพัฒนาบรรจุภัณฑ์ จำนวน ๓๖ หมู่บ้าน -ชุมชนท่องเที่ยว OTOP นวัตวิถี อุทัยธานี มีการเชื่อมโยงเครือข่ายจำนวน ๑ เครือข่าย

บัญชีรายการชุดโครงการ				งบประมาณดำเนินการ					
แผนงาน/โครงการ	แหล่งปม.	ยุทธศาสตร์ชาติ	หน่วยดำเนินการ	พ.ศ. ๒๕๖๑	พ.ศ. ๒๕๖๒	พ.ศ.๒๕๖๓	พ.ศ. ๒๕๖๔	พ.ศ. ๒๕๖๕	พ.ศ. ๒๕๖๑-๒๕๖๕
ประเด็นการพัฒนาที่ ๒ พัฒนากระบวนการผลิตของการเกษตร และยกระดับเกษตรแปรรูป และเพิ่มมูลค่าสินค้าเกษตร									
แผนงานบูรณาการส่งเสริมการพัฒนาจังหวัดและกลุ่มจังหวัดแบบบูรณาการ									-
โครงการที่ ๑ พัฒนากระบือพันธุ์ดี จังหวัดอุทัยธานี	๑	๒	สนง.ปศุสัตว์ จ.อุทัยธานี	๒,๙๐๐,๐๐๐	๓,๔๐๐,๐๐๐	-	๑,๘๒๙,๕๐๐	๒,๕๐๐,๐๐๐	๑๐,๖๒๙,๕๐๐
- กิจกรรมหลัก ๑.๑ พัฒนากระบือพันธุ์ดี จังหวัดอุทัยธานี	๑	๒	สนง.ปศุสัตว์ จ.อุทัยธานี	๒,๙๐๐,๐๐๐	๓,๔๐๐,๐๐๐	-	๑,๘๒๙,๕๐๐	๒,๕๐๐,๐๐๐	๑๐,๖๒๙,๕๐๐
โครงการที่ ๒ ปรับระบบการเลี้ยงสัตว์ปีกหลังบ้านเพื่อยกระดับสู่อาหารปลอดภัย	๑	๒	สนง.ปศุสัตว์ จ.อุทัยธานี					๑,๐๒๐,๔๐๐	๑,๐๒๐,๔๐๐
- กิจกรรมหลัก ๒.๑ ปรับระบบการเลี้ยงสัตว์ปีกหลังบ้านเพื่อยกระดับสู่อาหารปลอดภัย	๑	๒	สนง.ปศุสัตว์ จ.อุทัยธานี					๑,๐๒๐,๔๐๐	๑,๐๒๐,๔๐๐
โครงการที่ ๓ พัฒนาบรรจุภัณฑ์สร้างมูลค่าเพิ่มสินค้าเกษตรและผลิตภัณฑ์ชุมชน (มผช.)รองรับวิถีชีวิตใหม่ New normal	๑	๒	สนง. อุตสาหกรรม จ.อุทัยธานี					๔,๒๑๐,๐๐๐	๔,๒๑๐,๐๐๐
- กิจกรรมหลัก ๓.๑ พัฒนาบรรจุภัณฑ์สร้างมูลค่าเพิ่มสินค้าเกษตรและผลิตภัณฑ์ชุมชน (มผช.) รองรับวิถีชีวิตใหม่ New normal	๑	๒	สนง. อุตสาหกรรม จ.อุทัยธานี					๔,๒๑๐,๐๐๐	๔,๒๑๐,๐๐๐
โครงการที่ ๔ พัฒนาเส้นทางขนส่งทางการเกษตร ถนนสายบ้านหนองจอก-บ้านหนองไม้ตาย ตำบลหนองจอก อำเภอบ้านไร่จังหวัดอุทัยธานี	๑	๒	แขวงทางหลวงชนบทอุทัยธานี					๑๐,๐๐๐,๐๐๐	๑๐,๐๐๐,๐๐๐
- กิจกรรมหลัก ๔.๑ พัฒนาเส้นทางขนส่งทางการเกษตร ถนนสายบ้านหนองจอก-บ้านหนองไม้ตาย ตำบลหนองจอก อำเภอบ้านไร่จังหวัดอุทัยธานี	๑	๒	แขวงทางหลวงชนบทอุทัยธานี					๑๐,๐๐๐,๐๐๐	๑๐,๐๐๐,๐๐๐

บัญชีรายการชุดโครงการ				งบประมาณดำเนินการ					
แผนงาน/โครงการ	แหล่งปม.	ยุทธศาสตร์ชาติ	หน่วยดำเนินการ	พ.ศ. ๒๕๖๑	พ.ศ. ๒๕๖๒	พ.ศ.๒๕๖๓	พ.ศ. ๒๕๖๔	พ.ศ. ๒๕๖๕	พ.ศ. ๒๕๖๑-๒๕๖๕
โครงการที่ ๕ พัฒนาเส้นทางขนส่งทางการเกษตร ถนนสายบ้านเขาว่าน ม.๔ ตำบลใหม่คลองเคียน บ.ตากฟ้าตอนกล้วยหอม ม.๑๐ ต.การุ้งอำเภอบ้านไร่จังหวัดอุทัยธานี	๑	๒	แขวงทางหลวงชนบทอุทัยธานี					๑๒,๕๐๐,๐๐๐	๑๒,๕๐๐,๐๐๐
- กิจกรรมหลัก ๕.๑ พัฒนาเส้นทางขนส่งทางการเกษตร ถนนสาย บ้านเขาว่าน ม.๔ ตำบลใหม่คลองเคียน บ.ตากฟ้าตอนกล้วยหอม ม.๑๐ ต.การุ้ง อำเภอบ้านไร่จังหวัดอุทัยธานี	๑	๒	แขวงทางหลวงชนบทอุทัยธานี					๑๒,๕๐๐,๐๐๐	๑๒,๕๐๐,๐๐๐
โครงการที่ ๖ พัฒนาเส้นทางขนส่งทางการเกษตร ถนนสายบ้านศิลาทอง – บ้านหนองไม้ตาย ตำบลทัพหลวง อำเภอบ้านไร่จังหวัดอุทัยธานี	๑	๒	แขวงทางหลวงชนบทอุทัยธานี					๑๕,๐๐๐,๐๐๐	๑๕,๐๐๐,๐๐๐
- กิจกรรมหลัก ๖.๑ พัฒนาเส้นทางขนส่งทางการเกษตร ถนนสาย บ้านศิลาทอง – บ้านหนองไม้ตาย ตำบลทัพหลวง อำเภอบ้านไร่จังหวัดอุทัยธานี	๑	๒	แขวงทางหลวงชนบทอุทัยธานี					๑๕,๐๐๐,๐๐๐	๑๕,๐๐๐,๐๐๐
โครงการที่ ๗ พัฒนาเส้นทางขนส่งทางการเกษตร ถนนสายบ้านซับป่าพลูใหม่ -บ้านศีรีวงษ์ ต.ป่าอ้อ,ระบำ อำเภอลานสักจังหวัดอุทัยธานี	๑	๒	แขวงทางหลวงชนบทอุทัยธานี					๘,๐๐๐,๐๐๐	๘,๐๐๐,๐๐๐
- กิจกรรมหลัก ๗.๑ พัฒนาเส้นทางขนส่งทางการเกษตร ถนนสาย บ้านซับป่าพลูใหม่ -บ้านศีรีวงษ์ ต.ป่าอ้อ,ระบำ อำเภอลานสัก จังหวัดอุทัยธานี	๑	๒	แขวงทางหลวงชนบทอุทัยธานี					๘,๐๐๐,๐๐๐	๘,๐๐๐,๐๐๐
โครงการที่ ๘ พัฒนาเส้นทางขนส่งทางการเกษตรถนนสายบ้านหนองจอก-บ้านทัพไฟไหม้ตำบลหนองจอก อำเภอบ้านไร่จังหวัดอุทัยธานี	๑	๒	แขวงทางหลวงชนบทอุทัยธานี					๘,๐๐๐,๐๐๐	๘,๐๐๐,๐๐๐
- กิจกรรมหลัก ๘.๑ พัฒนาเส้นทางขนส่งทางการเกษตร ถนนสาย บ้านหนองจอก-บ้านทัพไฟไหม้ ตำบลหนองจอก อำเภอบ้านไร่จังหวัดอุทัยธานี	๑	๒	แขวงทางหลวงชนบทอุทัยธานี					๘,๐๐๐,๐๐๐	๘,๐๐๐,๐๐๐
โครงการที่ ๙ พัฒนาเส้นทางขนส่งทางการเกษตร ถนนสายบ้านเขาปฐวี ต.ตลุกดู่อำเภอทัพทันจังหวัดอุทัยธานี	๑	๒	แขวงทางหลวงชนบทอุทัยธานี					๑๐,๐๐๐,๐๐๐	๑๐,๐๐๐,๐๐๐

บัญชีรายการชุดโครงการ				งบประมาณดำเนินการ					
แผนงาน/โครงการ	แหล่งปม.	ยุทธศาสตร์ชาติ	หน่วยดำเนินการ	พ.ศ. ๒๕๖๑	พ.ศ. ๒๕๖๒	พ.ศ.๒๕๖๓	พ.ศ. ๒๕๖๔	พ.ศ. ๒๕๖๕	พ.ศ. ๒๕๖๑-๒๕๖๕
- กิจกรรมหลัก ๙.๑ พัฒนาเส้นทางขนส่งทางการเกษตร ถนนสาย บ้านเขาปฐวีต.ตลุกดู่อำเภอทัพทัน จังหวัดอุทัยธานี	๑	๒	แขวงทางหลวงชนบทอุทัยธานี					๑๐,๐๐๐,๐๐๐	๑๐,๐๐๐,๐๐๐
โครงการที่ ๑๐ พัฒนาเส้นทางขนส่งทางการเกษตรถนนสาย บ้านโนนเหล็ก-บ้านทุ่งใหญ่ตำบลทุ่งใหญ่อำเภอเมือง จังหวัดอุทัยธานี	๑	๒	แขวงทางหลวงชนบทอุทัยธานี					๘,๐๐๐,๐๐๐	๘,๐๐๐,๐๐๐
- กิจกรรมหลัก ๑๐.๑ พัฒนาเส้นทางขนส่งทางการเกษตร ถนนสายบ้านโนนเหล็ก-บ้านทุ่งใหญ่ตำบลทุ่งใหญ่ อำเภอเมืองจังหวัดอุทัยธานี	๑	๒	แขวงทางหลวงชนบทอุทัยธานี					๘,๐๐๐,๐๐๐	๘,๐๐๐,๐๐๐
โครงการที่ ๑๑ ก่อสร้างอาคารป้องกันตลิ่งแม่น้ำตากแดด ตำบลเนินแจง	๑	๒	โครงการชลประทานอุทัยธานี					๒๕,๐๐๐,๐๐๐	๒๕,๐๐๐,๐๐๐
- กิจกรรมหลัก ๑๑.๑ ก่อสร้างอาคารป้องกันตลิ่ง แม่น้ำตากแดด ตำบลเนินแจง	๑	๒	โครงการชลประทานอุทัยธานี					๒๕,๐๐๐,๐๐๐	๒๕,๐๐๐,๐๐๐
โครงการที่ ๑๒ ก่อสร้างอาคารป้องกันตลิ่งแม่น้ำตากแดด เหนือเขื่อนวังร่มเกล้า	๑	๒	โครงการชลประทานอุทัยธานี					๒๕,๐๐๐,๐๐๐	๒๕,๐๐๐,๐๐๐
- กิจกรรมหลัก ๑๒.๑ ก่อสร้างอาคารป้องกันตลิ่ง แม่น้ำตากแดด เหนือเขื่อนวังร่มเกล้า	๑	๒	โครงการชลประทานอุทัยธานี					๒๕,๐๐๐,๐๐๐	๒๕,๐๐๐,๐๐๐
โครงการที่ ๑๓ ส่งเสริมการใช้จุลินทรีย์เพื่อการบำบัดแหล่งน้ำสำหรับการเพาะเลี้ยงสัตว์น้ำและการอนุรักษ์แม่น้ำสะแกกรัง	๑	๒	สนง.ประมงจ.อุทัยธานี					๕๐๗,๒๐๐	๕๐๗,๒๐๐
- กิจกรรมหลัก ๑๓.๑ ส่งเสริมการใช้จุลินทรีย์เพื่อการบำบัดแหล่งน้ำสำหรับการเพาะเลี้ยงสัตว์น้ำและการอนุรักษ์แม่น้ำสะแกกรัง	๑	๒	สนง.ประมงจ.อุทัยธานี					๕๐๗,๒๐๐	๕๐๗,๒๐๐

บัญชีรายการชุดโครงการ				งบประมาณดำเนินการ					
แผนงาน/โครงการ	แหล่งปม.	ยุทธศาสตร์ชาติ	หน่วยดำเนินการ	พ.ศ. ๒๕๖๑	พ.ศ. ๒๕๖๒	พ.ศ.๒๕๖๓	พ.ศ. ๒๕๖๔	พ.ศ. ๒๕๖๕	พ.ศ. ๒๕๖๑-๒๕๖๕
โครงการที่ ๑๔ เพิ่มประสิทธิภาพการผลิตไม้ผล จังหวัดอุทัยธานี	๑	๒	สนง.เกษตร จ.อุทัยธานี					๓๒๘,๓๐๐	๓๒๘,๓๐๐
- กิจกรรมหลัก ๑๔.๑ เพิ่มประสิทธิภาพการผลิตไม้ผล จังหวัดอุทัยธานี	๑	๒	สนง.เกษตร จ.อุทัยธานี					๓๒๘,๓๐๐	๓๒๘,๓๐๐
โครงการเที่๑๕ พิ่มประสิทธิภาพการผลิตถั่วเหลืองฝักสดและการเชื่อมโยงตลาด	๑	๒	สนง.เกษตร จ.อุทัยธานี					๑๓๐,๐๐๐	๑๓๐,๐๐๐
- กิจกรรมหลัก ๑๕.๑ พิ่มประสิทธิภาพการผลิตถั่วเหลืองฝักสดและการเชื่อมโยงตลาด	๑	๒	สนง.เกษตร จ.อุทัยธานี					๑๓๐,๐๐๐	๑๓๐,๐๐๐
โครงการที่ ๑๖ ส่งเสริมและพัฒนาการผลิตสินค้าเกษตรปลอดภัยและเกษตรอินทรีย์ครบวงจร	๑	๒	สนง.เกษตรและสหกรณ์ จ.อุทัยธานี			๑,๓๖๙,๓๔๐		๑๐,๔๐๔,๒๕๐	๑๑,๗๗๓,๕๙๐
- กิจกรรมหลัก ๑๖.๑ ส่งเสริมและพัฒนาการผลิตสินค้าเกษตรปลอดภัยและเกษตรอินทรีย์ครบวงจร	๑	๒	สนง.เกษตรและสหกรณ์ จ.อุทัยธานี			๑,๓๖๙,๓๔๐		๑๐,๖๑๐,๘๐๐	๑๑,๙๘๐,๑๔๐
โครงการที่ ๑๗ ส่งเสริมการตลาดสินค้าเกษตรแปรรูปอาหารปลอดภัยและผลิตภัณฑ์ชุมชน จังหวัดอุทัยธานี	๑	๒	สนง.พาณิชย์ จ.อุทัยธานี		๓,๑๐๐,๐๐๐	๒,๙๘๙,๐๐๐	๒,๗๘๗,๖๐๐	๓,๘๐๐,๐๐๐	๑๒,๖๗๖,๖๐๐
- กิจกรรมหลัก ๑๗.๑ ส่งเสริมการตลาดสินค้าเกษตรแปรรูปอาหารปลอดภัยและผลิตภัณฑ์ชุมชน จังหวัดอุทัยธานี	๑	๒	สนง.พาณิชย์ จ.อุทัยธานี		๓,๑๐๐,๐๐๐	๒,๙๘๙,๐๐๐	๒,๗๘๗,๖๐๐	๓,๘๐๐,๐๐๐	๑๒,๖๗๖,๖๐๐
โครงการที่ ๑๘ ก่อสร้างอาคารป้องกันตลิ่งแม่น้ำตากแดดเหนือเขื่อนวังร่มเกล้า ต.เขาขี้ฝอยอ.ทัพทัน จ.อุทัยธานี	๑	๒	โครงการชลประทานอุทัยธานี					๒๐,๐๐๐,๐๐๐	๒๐,๐๐๐,๐๐๐
- กิจกรรมหลัก ๑๘.๑ ก่อสร้างอาคารป้องกันตลิ่งแม่น้ำตากแดดเหนือเขื่อนวังร่มเกล้าต.เขาขี้ฝอย อ.ทัพทัน จ.อุทัยธานี	๑	๒	โครงการชลประทานอุทัยธานี					๒๐,๐๐๐,๐๐๐	๒๐,๐๐๐,๐๐๐

บัญชีรายการชุดโครงการ				งบประมาณดำเนินการ					
แผนงาน/โครงการ	แหล่งปม.	ยุทธศาสตร์ชาติ	หน่วยดำเนินการ	พ.ศ. ๒๕๖๑	พ.ศ. ๒๕๖๒	พ.ศ.๒๕๖๓	พ.ศ. ๒๕๖๔	พ.ศ. ๒๕๖๕	พ.ศ. ๒๕๖๑-๒๕๖๕
โครงการที่ ๑๙ ก่อสร้างอาคารป้องกันตลิ่งแม่น้ำตากแดดท้ายเขื่อนวังร่มเกล้า ต.ทุ่งใหญ่อ.เมืองอุทัยธานี จ.อุทัยธานี	๑	๒	โครงการชลประทานอุทัยธานี					๑๕,๐๐๐,๐๐๐	๑๕,๐๐๐,๐๐๐
- กิจกรรมหลัก ๑๙.๑ ก่อสร้างอาคารป้องกันตลิ่งแม่น้ำตากแดดท้ายเขื่อนวังร่มเกล้าต.ทุ่งใหญ่ อ.เมืองอุทัยธานี จ.อุทัยธานี	๑	๒	โครงการชลประทานอุทัยธานี					๑๕,๐๐๐,๐๐๐	๑๕,๐๐๐,๐๐๐
โครงการที่ ๒๐ ก่อสร้างอาคารป้องกันตลิ่งคลองโพตำบลไผ่เขียว ต.ไผ่เขียว อ.สว่างอารมณ์ จ.อุทัยธานี	๑	๒	โครงการชลประทานอุทัยธานี					๒๐,๐๐๐,๐๐๐	๒๐,๐๐๐,๐๐๐
- กิจกรรมหลัก ๒๐.๑ ก่อสร้างอาคารป้องกันตลิ่งคลองโพตำบลไผ่เขียว ต.ไผ่เขียวอ.สว่างอารมณ์ จ.อุทัยธานี	๑	๒	โครงการชลประทานอุทัยธานี					๒๐,๐๐๐,๐๐๐	๒๐,๐๐๐,๐๐๐
โครงการที่ ๒๑ ก่อสร้างอาคารป้องกันตลิ่งแม่น้ำตากแดดตำบลหนองหลวง ต.หนองหลวง อ.สว่างอารมณ์จ.อุทัยธานี	๑	๒	โครงการชลประทานอุทัยธานี					๑๕,๐๐๐,๐๐๐	๑๕,๐๐๐,๐๐๐
- กิจกรรมหลัก ๒๑.๑ ก่อสร้างอาคารป้องกันตลิ่งแม่น้ำตากแดดตำบลหนองหลวง ต.หนองหลวง อ.สว่างอารมณ์ จ.อุทัยธานี	๑	๒	โครงการชลประทานอุทัยธานี					๑๕,๐๐๐,๐๐๐	๑๕,๐๐๐,๐๐๐
โครงการที่ ๒๒ พัฒนาเส้นทางขนส่งทางการเกษตรถนนสาย บ.ซอยสามัคคี ม.๖ – บ.หนองตายาย ม.๑๓ ต.เมืองการุ้ง อ.บ้านไร่จ.อุทัยธานี	๑	๒	แขวงทางหลวงชนบทอุทัยธานี					๒๐,๐๐๐,๐๐๐	๒๐,๐๐๐,๐๐๐
- กิจกรรมหลัก ๒๒.๑ พัฒนาเส้นทางขนส่งทางการเกษตรถนนสาย บ.ซอยสามัคคี ม.๖ – บ.หนองตายาย ม.๑๓ ต.เมืองการุ้ง อ.บ้านไร่ จ.อุทัยธานี	๑	๒	แขวงทางหลวงชนบทอุทัยธานี					๒๐,๐๐๐,๐๐๐	๒๐,๐๐๐,๐๐๐
โครงการที่ ๒๓ พัฒนาเส้นทางขนส่งทางการเกษตรถนนสายแยก ทล.๓๔๕๖ - บ้านตลุกดู่ ต.พลวงสองนาง อ.สว่างอารมณ์	๑	๒	แขวงทางหลวงชนบทอุทัยธานี					๒๐,๐๐๐,๐๐๐	๒๐,๐๐๐,๐๐๐

บัญชีรายการชุดโครงการ				งบประมาณดำเนินการ					
แผนงาน/โครงการ	แหล่งปม.	ยุทธศาสตร์ชาติ	หน่วยดำเนินการ	พ.ศ. ๒๕๖๑	พ.ศ. ๒๕๖๒	พ.ศ.๒๕๖๓	พ.ศ. ๒๕๖๔	พ.ศ. ๒๕๖๕	พ.ศ. ๒๕๖๑-๒๕๖๕
- กิจกรรมหลัก ๒๓.๑ พัฒนาเส้นทางขนส่งทางการเกษตร ถนนสาย แยก ทล.๓๔๕๖ - บ้านตลุกดู่ ต.พลวงสองนาง อ.สว่างอารมณ์	๑	๒	แขวงทางหลวงชนบทอุทัยธานี					๒๐,๐๐๐,๐๐๐	๒๐,๐๐๐,๐๐๐
โครงการที่ ๒๔ พัฒนาเส้นทางขนส่งทางการเกษตร ถนนสาย บ้านหนองแก - บ้านหนองเต่า ต.หนองแก อ.เมืองอุทัยธานี	๑	๒	แขวงทางหลวงชนบทอุทัยธานี					๒๐,๐๐๐,๐๐๐	๒๐,๐๐๐,๐๐๐
- กิจกรรมหลักที่ ๒๔.๑ พัฒนาเส้นทางขนส่งทางการเกษตร ถนนสายบ้านหนองแก – บ้านหนองเต่า ต.หนองแก อ.เมืองอุทัยธานี	๑	๒	แขวงทางหลวงชนบทอุทัยธานี					๒๐,๐๐๐,๐๐๐	๒๐,๐๐๐,๐๐๐
รวมประเด็นยุทธศาสตร์ที่ ๒				**๒,๙๐๐,๐๐๐**	**๖,๕๐๐,๐๐๐**	**๔,๓๕๘,๓๔๐**	**๔,๖๑๗,๑๐๐**	**๒๗๖,๔๐๐,๑๕๐**	**๒๙๒,๗๗๕,๕๙๐**

แบบ จ.๑-๑/กจ.๑-๑
(Project Briefรายโครงการ)

แบบสรุปโครงการแบบย่อ (Project Brief)

ประเด็นการพัฒนาจังหวัด พัฒนากระบวนการผลิตของการเกษตร และยกระดับเกษตรแปรรูป และเพิ่มมูลค่าสินค้าเกษตร

หัวข้อ	รายละเอียด
๑. ชื่อโครงการ	โครงการพัฒนากระบือพันธุ์ดี จังหวัดอุทัยธานี
๒. ความสำคัญของโครงการ หลักการและเหตุผล	หลักการและเหตุผล: กระบือเป็นสินค้าสำคัญของจังหวัดอุทัยธานีส่งไปจำหน่ายทั่วประเทศ ปี ๒๕๖๒ มีประมาณการซื้อ-ขายกระบือในตลาดนัดโค-กระบืออำเภอทัพทัน จังหวัดอุทัยธานี ๑๕,๘๒๕ ตัว มูลค่า ๓๒๒,๘๖๐,๐๐๐บาท สภาพปัญหา / ความต้องการ : สถานการณ์การเลี้ยงกระบือในประเทศไทยมีปริมาณลดลงอย่างต่อเนื่องจาก ปี ๒๕๓๔ มีกระบือ ๔,๘๐๕,๐๗๑ ตัว จนถึงปี ๒๕๖๓ มีกระบือ ในประเทศเหลือเพียง ๑,๒๕๖,๐๗๔ ตัว ลดลงคิดเป็นร้อยละ ๗๔(กลุ่มสารสนเทศและข้อมูลสถิติ ศูนย์เทคโนโลยีสารสนเทศและการสื่อสาร กรมปศุสัตว์) อาจส่งผลให้เกิดการสูญพันธุ์ของกระบือได้ ความเร่งด่วน : จังหวัดอุทัยธานีจึงมีความจำเป็นต้อง ดำเนินการอนุรักษ์และพัฒนาการส่งเสริมการเลี้ยงกระบือ เพิ่มจำนวนแม่พันธุ์กระบือ สร้างฝูงแม่พันธุ์กระบือไทยที่มี “อัตลักษณ์ของกระบืออุทัยธานี” ให้เพิ่มมากขึ้น สร้างฟาร์มสาธิตและศูนย์เรียนรู้ด้านการเลี้ยงกระบือของจังหวัดอุทัยธานี รวมถึงการสร้างเครือข่าย โดยใช้เทคโนโลยีเข้ามาพัฒนาขั้นตอนการเลี้ยง การผลิต การปรับปรุงพันธ์ สนับสนุนปัจจัยการผลิต จัดหา/พัฒนาการลดต้นทุนการผลิต เพิ่มมูลค่าผลผลิต และส่งเสริมการรวมกลุ่มเกษตรกรรวมทั้งวิสาหกิจชุมชน ส่งเสริมและสนับสนุนการตลาดในลักษณะการเชื่อมโยงเครือข่ายการรวมกลุ่มของเกษตรกรให้มีความเข้มแข็ง
๓. วัตถุประสงค์ของโครงการ	๑. เพื่อการอนุรักษ์และพัฒนาการเลี้ยง การปรับปรุงพันธุ์กระบือที่มี“อัตตลักษณ์ของกระบืออุทัยธานี” ๒. เพื่อเพิ่มจำนวนแม่พันธุ์กระบือ สร้างฝูงแม่พันธุ์ควายไทย ๓. เพื่อสร้างผลิตภัณฑ์เป็นอัตลักษณ์ท้องถิ่นและพัฒนาให้เป็นสินค้า OTOP

หัวข้อ	รายละเอียด
๓. วัตถุประสงค์ของโครงการ	๔. เพื่อสร้างรายได้ให้แก่เกษตรกร สร้างมูลค่าเพิ่มของกระบือพันธุ์ดี ๕. เพื่อส่งเสริมและพัฒนาสร้างความเข้มแข็งให้กลุ่มเกษตรกรและเกษตรกรเครือข่าย มีความเชื่อมโยงเครือข่ายระหว่างกลุ่มผู้ผลิตและกลุ่มการตลาด สร้างอำนาจในการต่อรอง ๖. เพื่อพัฒนายกระดับมาตรฐานการผลิตสินค้า และสร้างความเชื่อมั่นผู้บริโภค ๗. สร้างความภาคภูมิใจ มีความมั่นคง ยั่งยืนในอาชีพเกษตรกรรม
๔. ตัวชี้วัดและค่าเป้าหมาย	**ตัวชี้วัด** ๑. กลุ่มและเกษตรกรเครือข่ายผู้เลี้ยงกระบือ ๒๕๐ ครัวเรือน มีความรู้เรื่องพัฒนาปรับปรุงพันธุ์ คัดเลือกพันธุ์กระบือที่ดี และมีการเลี้ยงการจัดการกระบืออย่างถูกวิธี ๒. จำนวนกระบือได้รับการปรับปรุงพันธุ์และดูแลสุขภาพ จำนวน ๘๐๐ ตัว และให้ลูกเกิดจากการปรับปรุงพันธุ์ไม่น้อยกว่า ๕๐๐ ตัว **เป้าหมาย** ๑. เกษตรกรที่ร่วมโครงการฯ มีความรู้และเทคโนโลยีด้านการเลี้ยง การจัดการกระบือที่ดี ๒. แม่กระบือได้รับการพัฒนาสุขภาพ ปรับปรุงพันธุ์โดยการผสมเทียม ๘๐๐ ตัว และมีลูกกระบือไม่น้อยกว่า ๕๐๐ ตัว
๕. พื้นที่เป้าหมาย	พื้นที่ดำเนินการ ในพื้นที่ ๘ อำเภอ ของจังหวัดอุทัยธานี
๖. กิจกรรมหลัก	
โครงการพัฒนากระบือพันธุ์ดี จังหวัดอุทัยธานี ผู้รับผิชอบ ชื่อ นายนที เจนประเสริฐเบอร์โทรศัพท์ ๐๕๖-๙๗๐๑๑๒ โทรศัพท์มือถือ ๐๘๑-๘๕๕๗๐๕๖หน่วยงานที่เกี่ยวข้อง สำนักงานปศุสัตว์อำเภอทุกอำเภอ	๑. ประชุมคณะทำงานโครงการและผู้เกี่ยวข้อง ๒. กิจกรรมฝึกอบรมการถ่ายทอดองค์ความรู้ เทคโนโลยี เสวนาแนวทางพัฒนาปรับปรุงพันธุ์ การอนุรักษ์ และการตลาดกระบือวงเงินงบประมาณ ๑๗๑,๖๐๐ บาท ๓. กิจกรรมส่งเสริมการผลิตกระบือคุณภาพดี ด้านสุขภาพสัตว์ การปรับปรุงพันธ์ ด้านอาหารสัตว์ วงเงินงบประมาณ ๗๐๐,๐๐๐ บาท ๔. กิจกรรมประชาสัมพันธ์ สร้างแรงจูงใจ การจัดนิทรรศการกระบือพันธุ์ดีและการค้าในจังหวัดอุทัยธานี วงเงินงบประมาณ ๑,๕๙๓,๐๐๐ บาท ๕. กิจกรรมติดตาม ประเมินผลดำเนินงานโครงการ วงเงินงบประมาณ ๓๕,๔๐๐บาทบาท
๗. หน่วยงานดำเนินงาน	หน่วยดำเนินการ : สำนักงานปศุสัตว์จังหวัดอุทัยธานี
๘. ระยะเวลาในการดำเนินงาน	๑ ตุลาคม ๒๕๖๔ – ๓๐ กันยายน ๒๕๖๕
๙. งบประมาณ	๒,๕๐๐,๐๐๐ บาท

หัวข้อ	รายละเอียด
๑๐. ผลผลิต (Output)	๑. กระบือได้รับการดูแลสุขภาพและปรับปรุงพันธุ์ไม่น้อยกว่า ๘๐๐ ตัว และมีลูกเกิดจากการปรับปรุงพันธุ์ไม่น้อยกว่า ๕๐๐ ตัว ๒. ร้อยละ ๗๐ ของเกษตรกรที่ร่วมโครงการฯ มีความรู้เรื่องพัฒนาปรับปรุงพันธุ์ คัดเลือกพันธุ์กระบือที่ดี และมีการเลี้ยงการจัดการกระบืออย่างถูกวิธี
๑๑. ผลที่คาดว่าจะได้รับ (Outcome)	๑. การจัดการการเลี้ยงกระบือพันธุ์ดี สร้างมูลค่าเพิ่มของกระบือให้แก่เกษตรกร สร้างความภาคภูมิใจ มีความมั่นคง ยั่งยืนในอาชีพเกษตรกรรม ๒. มูลค่าการซื้อ-ขายกระบือพันธุ์ดีเพิ่มขึ้น สามารถแก้ไขปัญหาเศรษฐกิจระดับครัวเรือนในการทำอาชีพที่ ๒ คือ การเลี้ยงกระบือเพื่อการค้า จากการทำเกษตรกรรมอย่างเดียว

แบบ จ.๑-๑/กจ.๑-๑
(Project Briefรายโครงการ)

แบบสรุปโครงการแบบย่อ (Project Brief)

ประเด็นการพัฒนาจังหวัด พัฒนากระบวนการผลิตของการเกษตร และยกระดับเกษตรแปรรูป และเพิ่มมูลค่าสินค้าเกษตร

หัวข้อ	รายละเอียด
๑. ชื่อโครงการ	โครงการปรับระบบการเลี้ยงสัตว์ปีกหลังบ้านเพื่อยกระดับสู่อาหารปลอดภัย
๒. ความสำคัญของโครงการ หลักการและเหตุผล	**(๑) หลักการและเหตุผล** **(๑.๑) ที่มา** : จากที่ประเทศไทยเคยมีการระบาดของโรคไข้หวัดนกในสัตว์ปีกที่เลี้ยงหลังบ้าน พบสัตว์ปีกป่วยตายตามนิยามโรคไข้หวัดนกในหลายพื้นที่ประกอบกับ ณ ปัจจุบันอยู่ในช่วงฤดูฝน สภาพอากาศเปลี่ยนแปลงส่งผลต่อสุขภาพสัตว์ปีกทำให้สัตว์ปีกอ่อนแอ ภูมิคุ้มกันต่ำลงมีความเสี่ยงในการเกิดโรคได้ กรมปศุสัตว์ได้มีมาตรการปรับระบบการเลี้ยงสัตว์ปีก การพัฒนารูปแบบการเลี้ยงและการจัดการที่ลดความเสี่ยงต่อโรคไข้หวัดนก และโรคระบาดอื่นๆในสัตว์ปีก (Good Farming Management) เพื่อควบคุม ป้องกันโรคสัตว์สู่คน(Zoonosis) และมีเป้าหมายที่จะลดอัตราการตาย เพิ่มอัตราการเจริญเติบโต และอัตราการไข่ของสัตว์ปีก โดยการใช้วัคซีนป้องกันโรคระบาดในสัตว์ปีก การพ่นยาฆ่าเชื้อโรค การเฝ้าระวังโรค ซึ่งจะเป็นการลดความสูญเสียของเกษตรกรรายย่อย นอกจากนี้ยังสามารถเป็นแนวกันชน(Buffer Zone)ในการป้องกันโรคไม่ให้เข้าสู่ฟาร์มมาตรฐาน ได้เป็นอย่างดี ซึ่งเป็นสาเหตุทำให้มีผลต่อความสูญเสียทางเศรษฐกิจของประเทศ **(๑.๒) สรุปสาระสำคัญ** **สภาพปัญหา / ความต้องการ :** เกษตรกรในจังหวัดอุทัยธานีส่วนใหญ่เลี้ยงไก่พื้นเมืองแบบปล่อยให้เดินหากินอาหารเองจากธรรมชาติในบริเวณบ้านกลับเข้าเล้าหรือโรงเรือนในตอนเย็น และยังมีบางส่วนไม่มีเล้าหรือโรงเรือนที่จะนอนตามต้นไม้หรือใต้ถุนบ้าน ซึ่งการเลี้ยงในลักษณะนี้ นอกจากจะทำให้ผลผลิตต่ำแล้วยังเสี่ยงต่อการติดเชื้อโรคระบาดโดยเฉพาะโรคไข้หวัดนกได้ เพื่อให้เกษตรกรมีความรู้ความเข้าใจในหลักการเลี้ยงการจัดการที่ถูกต้องในด้านการเลี้ยงสัตว์และการจัดการฟาร์ม

หัวข้อ	รายละเอียด
	รวมถึงการดูแลสุขภาพสัตว์ที่ถูกต้องตามหลักวิชาการให้ได้ผลผลิตสูงขึ้น และปลอดจากโรคระบาดสัตว์ปีกได้ และสามารถถ่ายทอดองค์ความรู้ให้แก่เกษตรกรผู้เลี้ยงสัตว์รายอื่นๆในหมู่บ้านหรือชุมชนเดียวกันต่อไป **ความเร่งด่วน** : **เร่งด่วนมาก** จังหวัดอุทัยธานีมีความจำเป็นต้องดำเนินการโครงการปรับระบบการเลี้ยงสัตว์ปีกหลังบ้าน เพื่อสร้างอาชีพเสริม และส่งเสริมให้เกษตรกรใช้ชีวิตตามแนวเศรษฐกิจพอเพียงสอดคล้องกับนโยบายของรัฐ ที่มุ่งเน้นให้ผลิตอาหารที่ปลอดภัย (Food Safety) เพื่อให้ประชาชนได้บริโภคอาหารที่ปลอดภัย และพัฒนาให้เป็นที่ยอมรับอย่างกว้างขวาง รวมทั้งเป็นการแก้ปัญหาให้แก่เกษตรกร ในสภาวะการเจริญเติบโตทางเศรษฐกิจของประเทศไม่เป็นไปตามเป้าหมาย โดยการส่งเสริมให้เกษตรกรเลี้ยงสัตว์ปีกเพื่อเป็นอาชีพ และผลิตอาหารโปรตีนเพื่อบริโภคในครัวเรือนอีกทางหนึ่งด้วย
๓. วัตถุประสงค์ของโครงการ	๑. เพื่อให้สัตว์ปีกของเกษตรกรมีสุขภาพแข็งแรง และป้องกันการเกิดโรคระบาดในสัตว์ปีก ๒. เพื่อเป็นอาหารโปรตีนสำหรับบริโภคในครัวเรือน และจำหน่ายเป็นรายได้เสริม
๔. ตัวชี้วัดและค่าเป้าหมาย	**ตัวชี้วัด** ๑. ร้อยละ ๑๐๐ ของจำนวนเกษตรกรที่เข้าร่วมโครงการได้รับการสนับสนุนปัจจัยการผลิต ๒. ร้อยละ ๑๐๐ ของจำนวนเกษตรกรที่เข้าร่วมโครงการได้รับการฝึกอบรมถ่ายทอดความรู้ ๓. ร้อยละ ๘๐ ของจำนวนเกษตรกรที่เข้าร่วมโครงการสามารถเลี้ยงสัตว์ปีกเป็นอาชีพเสริม **เป้าหมาย** ๑. เกษตรกรที่ร่วมโครงการฯได้รับการฝึกอบรมถ่ายทอดความรู้ ๒. จำนวนเกษตรกรที่ร่วมโครงการสามารถเลี้ยงสัตว์ปีกเป็นอาชีพเสริม ๑๖๐ ราย
๕. พื้นที่เป้าหมาย	พื้นที่ดำเนินการ ในพื้นที่ ๘ อำเภอ ของจังหวัดอุทัยธานี
๖. กิจกรรมหลักของโครงการ	ปรับระบบการเลี้ยงสัตว์ปีกหลังบ้าน

หัวข้อ	รายละเอียด
๖.๑ กิจกรรมหลักที่ ๑ โครงการปรับระบบการเลี้ยงสัตว์ปีกหลังบ้านเพื่อยกระดับสู่อาหารปลอดภัย ผู้รับผิชอบ ชื่อ นายนที เจนประเสริฐ เบอร์โทรศัพท์ ๐๕๖-๙๗๐๑๑๒ โทรศัพท์มือถือ ๐๘๑-๘๕๕๗๐๕๖ หน่วยงานที่เกี่ยวข้อง สำนักงานปศุสัตว์อำเภอทุกอำเภอ	๑. ประชาสัมพันธ์รับสมัครและคัดเลือกเกษตรกรเข้าร่วมโครงการ ๒. กิจกรรมฝึกอบรมถ่ายทอดองค์ความรู้ “หลักสูตรการปรับระบบการเลี้ยงสัตว์ปีกหลังบ้าน เพื่อยกระดับสู่มาตรฐานอาหารปลอดภัย” วงเงินงบประมาณ ๑๐๖,๘๐๐ บาท ๓. กิจกรรมเพิ่มประสิทธิภาพการปรับระบบการเลี้ยงสัตว์ปีกหลังบ้าน วงเงินงบประมาณ ๘๖๗,๒๐๐ บาท ๔. กิจกรรมติดตาม ประเมินผลดำเนินงานโครงการ วงเงินงบประมาณ ๔๖,๔๐๐ บาท
๗. หน่วยงานดำเนินงาน	สำนักงานปศุสัตว์จังหวัดอุทัยธานี
๘. ระยะเวลาในการดำเนินงาน	๑ ตุลาคม ๒๕๖๔ – ๓๐ กันยายน ๒๕๖๕
๙. งบประมาณ	๑,๐๒๐,๔๐๐ บาท
๑๐. ผลผลิต (Output)	๑. จำนวนเกษตรกรผู้เลี้ยงสัตว์ปีกหลังบ้านได้รับการปรับการเลี้ยงสัตว์ปีกหลังบ้าน ๑๖๐ ราย ๒. ร้อยละ ๘๐ ของเกษตรกรที่ร่วมโครงการฯ มีความรู้เรื่องการจัดการการดูแลสุขภาพสัตว์ และการป้องกันโรคระบาดในสัตว์ปีก
๑๑.ผลที่คาดว่าจะได้รับ (Outcome)	๑. เกษตรกรที่เข้าร่วมโครงการมีเนื้อไก่บริโภคและจำหน่ายเป็นรายได้เสริม ๒. เกษตรกรที่เข้าร่วมโครงการสามารถป้องกันและควบคุมการระบาดของโรคสัตว์ได้

แบบ จ.๑-๑/กจ.๑-๑
(Project Briefรายโครงการ)

แบบสรุปโครงการแบบย่อ (Project Brief)

ประเด็นการพัฒนาจังหวัด พัฒนากระบวนการผลิตของการเกษตร และยกระดับเกษตรแปรรูป และเพิ่มมูลค่าสินค้าเกษตร

หัวข้อ	รายละเอียด
๑. ชื่อโครงการ	พัฒนาบรรจุภัณฑ์สร้างมูลค่าเพิ่มสินค้าเกษตรและผลิตภัณฑ์ชุมชน (มผช.) รองรับวิถีชีวิตใหม่ New normal
๒. ความสำคัญของโครงการ หลักการและเหตุผล	ตามยุทธศาสตร์ชาติระยะ ๒๐ ปี พ.ศ. ๒๕๖๑-๒๕๘๐ ด้านการสร้างความสามารถในการแข่งขันประเด็นการเกษตรสร้างมูลค่า เกษตรแปรรูป และประเด็นการพัฒนาเศรษฐกิจบนพื้นฐานผู้ประกอบการใหม่ สร้างโอกาสเข้าถึงตลาดสนับสนุนและสร้างโอกาสให้ผู้ประกอบการสามารถเข้าสู่ตลาดทั้งในและต่างประเทศตามระดับศักยภาพการประกอบการโดยการสนับสนุนผู้ประกอบการให้มีอัตลักษณ์และแบรนด์ที่เด่นชัด รวมทั้งพัฒนาบรรจุภัณฑ์สินค้าที่มีคุณภาพและความแตกต่างเพื่อส่งเสริมการเข้าถึงตลาดต่าง ๆประกอบกับนโยบายรัฐบาลตามคำแถลงนโยบายของคณะรัฐมนตรี ณ วันที่ ๒๕ กรกฎาคม ๒๕๖๒ ด้านการพัฒนาเศรษฐกิจและความสามารถในการแข่งขันของไทย การพัฒนาภาคอุตสาหกรรมไทยให้สามารถตอบสนองการเปลี่ยนแปลงเทคโนโลยีหรือแนวโน้มการค้าโลก ยุทธศาสตร์กระทรวงอุตสาหกรรม พ.ศ. ๒๕๖๐-๒๕๖๔ การเสริมสร้างศักยภาพของภาคอุตสาหกรรมให้เติบโตและเข้มแข็ง เน้นการพัฒนาผู้ประกอบการและบุคลากรภาคอุตสาหกรรมตลอดห่วงโซ่อุปทานให้เป็นผู้มีสมรรถนะสูงทั้งด้านทักษะการผลิตการบริหารจัดการเทคโนโลยีและนวัตกรรมประกอบกับแผนพัฒนาจังหวัดอุทัยธานี ประเด็นการพัฒนาที่ ๒ ยกระดับสินค้าเกษตรและเกษตรแปรรูปให้มีคุณภาพและปลอดภัยมีมูลค่าเพิ่ม เน้นให้เกิดการพัฒนาสินค้าเกษตรปลอดภัยในผลผลิตภทุกประเภท ส่งเสริมการแปรรูปให้มีคุณและปลอดภัยต่อเกษตรกรและผู้บริโภค

หัวข้อ	รายละเอียด
๒. ความสำคัญของโครงการ หลักการและเหตุผล	จังหวัดอุทัยธานี มีผู้ประกอบการที่ผลิตสินค้าอุปโภคบริโภคเป็นจำนวนมาก ทั้งสินค้าที่เป็นเกษตรอุตสาหกรรมเกษตรแปรรูปและอาหาร ซึ่งรูปแบบบรรจุภัณฑ์ยังไม่ตอบสนองด้านการตลาดมากนักจึงจำเป็นต้องมีการพัฒนาเพื่อยกระดับขีดความสามารถทางการแข่งขัน เพิ่มศักยภาพของผู้ประกอบการสนับสนุนให้ผู้ประกอบการมีอัตลักษณ์และแบรนด์ที่เด่นชัด รวมทั้งพัฒนาบรรจุภัณฑ์สินค้าที่มีคุณภาพและความแตกต่างเพื่อส่งเสริมการเข้าถึงตลาดต่าง ๆตอบสนองความต้องการของตลาด และยังเป็นการส่งเสริมและสนับสนุนให้ผู้ประกอบการสามารถสร้างรายได้และการจ้างงานใหม่ขยายโอกาสทางการค้า ควบคู่กับการยกระดับรายได้ฟื้นฟูเศรษฐกิจของจังหวัดจากสถานการณ์การระบาดของโรคติดต่อเชื้อไวรัสโคโรนา ๒๐๑๙ สำนักงานอุตสาหกรรมจังหวัดอุทัยธานี จึงได้จัดทำโครงการพัฒนาบรรจุภัณฑ์สร้างมูลค่าเพิ่มสินค้าเกษตรและผลิตภัณฑ์ชุมชน (มผช.) รองรับวิถีชีวิตใหม่ New normal เพื่อเป็นการส่งเสริมสินค้าเกษตรและผลิตภัณฑ์ชุมชน(มผช.) ของจังหวัดอุทัยธานี ให้เกิดความเข้มแข็งและสามารถแข่งขันได้ทั้งตลาดในประเทศและต่างประเทศ ฟื้นฟูเศรษฐกิจของจังหวัดจากสถานการณ์การระบาดของโรคติดต่อเชื้อไวรัสโคโรนา ๒๐๑๙
๓. วัตถุประสงค์ของโครงการ	๑. เพื่อให้ความรู้ผู้ประกอบการวิสาหกิจชุมชนในการสร้างมูลค่าเพิ่มให้กับผลิตภัณฑ์ โดยใช้เทคโนโลยีและนวัตกรรมและการตลาดดิจิตอล ๒.เพื่อยกระดับผลิตภัณฑ์สินค้าเกษตรและผลิตภัณฑ์ชุมชนของจังหวัดให้เป็นที่รู้จักและเป็นที่ยอมรับ สามารถแข่งขันได้ทั้งในประเทศและต่างประเทศ ๓. เพื่อเผยแพร่ ประชาสัมพันธ์ ให้ผู้บริโภคได้รู้จักผลิตภัณฑ์สินค้าเกษตรและผลิตภัณฑ์ชุมชนของจังหวัด
๔. ตัวชี้วัดและค่าเป้าหมาย	๑. ผู้ประกอบการ วิสาหกิจชุมชน ได้รับความรู้ในการสร้างมูลค่าเพิ่มให้กับผลิตภัณฑ์ โดยใช้เทคโนโลยีและนวัตกรรมและการตลาดดิจิตอลจำนวน ๘๐ ราย ๒.ผลิตภัณฑ์สินค้าเกษตรและผลิตภัณฑ์ชุมชน (มผช.) ของจังหวัด ได้รับการพัฒนาและออกแบบบรรจุภัณฑ์จำนวน ๒๕ ผลิตภัณฑ์ กว่า ๑๐๐ ชิ้นต่อผลิตภัณฑ์

หัวข้อ	รายละเอียด
	และมีบรรจุภัณฑ์ต้นแบบไม่น้อยกว่า ๑๐๐ ชิ้นต่อผลิตภัณฑ์ ๓. ผู้ประกอบการ วิสาหกิจชุมชนมีรายได้เพิ่มขึ้น ๑๐,๐๐๐ บาทต่อปี ๔. จังหวัดอุทัยธานีมีแพลตฟอร์มเว็บไซต์จำหน่ายสินค้าเชื่อมโยงตลาดดิจิตอล จำนวน ๑ แพลตฟอร์ม
๕. พื้นที่เป้าหมาย	จังหวัดอุทัยธานี
๖. กิจกรรมหลัก	สร้างมูลค่าเพิ่มสินค้าเกษตรและผลิตภัณฑ์ชุมชน (มผช.)
๖.๑ กิจกรรมหลักที่ ๑ งบประมาณ ผู้รับผิดชอบ หน่วยงานที่เกี่ยวข้อง	อบรมให้ความรู้ในการสร้างมูลค่าเพิ่มให้กับผลิตภัณฑ์ โดยใช้เทคโนโลยีและนวัตกรรมและการตลาดดิจิตอล ๖๐,๐๐๐ บาท สำนักงานอุตสาหกรรมจังหวัดอุทัยธานี สำนักงานเกษตรและสหกรณ์จังหวัดอุทัยธานี
๖.๒ กิจกรรมหลักที่ ๒ งบประมาณ ผู้รับผิดชอบ หน่วยงานที่เกี่ยวข้อง	พัฒนาและออกแบบบรรจุภัณฑ์สินค้าเกษตรและผลิตภัณฑ์ชุมชน (มผช.) ของจังหวัด ๑,๒๕๐,๐๐๐ บาท สำนักงานอุตสาหกรรมจังหวัดอุทัยธานี สำนักงานเกษตรและสหกรณ์จังหวัดอุทัยธานี
๖.๓ กิจกรรมหลักที่ ๓ งบประมาณ ผู้รับผิดชอบ หน่วยงานที่เกี่ยวข้อง	จัดงานมหกรรมสินค้าเกษตรและผลิตภัณฑ์ชุมชน (มผช.) ๒,๕๐๐,๐๐๐ บาท สำนักงานอุตสาหกรรมจังหวัดอุทัยธานี สำนักงานเกษตรและสหกรณ์จังหวัดอุทัยธานี
๖.๔ กิจกรรมหลักที่ ๔ งบประมาณ ผู้รับผิดชอบ หน่วยงานที่เกี่ยวข้อง	การสร้างแพลตฟอร์มเว็บไซต์จำหน่ายสินค้าเชื่อมโยงตลาดดิจิตอล ๔๐๐,๐๐๐ บาท สำนักงานอุตสาหกรรมจังหวัดอุทัยธานี -
๗. หน่วยงานดำเนินงาน	สำนักงานอุตสาหกรรมจังหวัดอุทัยธานี
๘. ระยะเวลาในการดำเนินงาน	ปีงบประมาณ พ.ศ. ๒๕๖๕
๙. งบประมาณ	๔,๒๑๐,๐๐๐ บาท
๑๐. ผลผลิต (Output)	๑. ผู้ประกอบการ วิสาหกิจชุมชน ได้รับความรู้ในการสร้างมูลค่าเพิ่มให้กับผลิตภัณฑ์ โดยใช้เทคโนโลยีและนวัตกรรมและการตลาดดิจิตอลจำนวน ๘๐ ราย ๒. ผลิตภัณฑ์สินค้าเกษตรและผลิตภัณฑ์ชุมชน (มผช.) ของจังหวัด ได้รับการพัฒนาและออกแบบบรรจุภัณฑ์ จำนวน ๒๕ ผลิตภัณฑ์ และมีบรรจุภัณฑ์ต้นแบบไม่น้อยกว่า ๑๐๐ ชิ้นต่อผลิตภัณฑ์

หัวข้อ	รายละเอียด
๑๐. ผลผลิต (Output)	๓. จังหวัดอุทัยธานีมีแพลตฟอร์มเว็บไซต์จำหน่ายสินค้าเชื่อมโยงตลาดดิจิตอล จำนวน ๑ แพลตฟอร์ม
๑๑.ผลที่คาดว่าจะได้รับ (Outcome)	๑.ผู้ประกอบการวิสาหกิจชุมชนของจังหวัด เกิดแนวคิดสร้างสรรค์ในการพัฒนาผลิตภัณฑ์และบรรจุภัณฑ์ โดยใช้เทคโนโลยีและนวัตกรรม พัฒนาบรรจุภัณฑ์ ตลอดจนการตลาดดิจิตอลรองรับวิถีชีวิตใหม่ (New normal) ๒.ผู้ประกอบการ วิสาหกิจชุมชนของจังหวัด มีรายได้จากการจำหน่ายผลิตภัณฑ์สินค้าเกษตรและผลิตภัณฑ์ชุมชน (มผช.) เพิ่มขึ้น ๓. ผลิตภัณฑ์ของจังหวัดอุทัยธานีเป็นที่รู้จักและเป็นที่ยอมรับ มีศักยภาพสามารถแข่งขันได้ทั้งในประเทศและต่างประเทศ

แบบ จ.๑-๑/กจ.๑-๑
(Project Briefรายโครงการ)

แบบสรุปโครงการแบบย่อ (Project Brief)

ประเด็นการพัฒนาจังหวัด พัฒนากระบวนการผลิตของการเกษตร และยกระดับเกษตรแปรรูป และเพิ่มมูลค่าสินค้าเกษตร

หัวข้อ	รายละเอียด
๑. ชื่อโครงการ	โครงการพัฒนาเส้นทางขนส่งทางการเกษตร ถนนสาย บ้านหนองจอก-บ้านหนองไม้ตาย ตำบลหนองจอก อำเภอบ้านไร่ จังหวัดอุทัยธานี
๒. ความสำคัญของโครงการ หลักการและเหตุผล	เสริมสร้างความมีประสิทธิภาพสูงทุกขบวนการพัฒนาทั้งการผลิตผลทางการเกษตร อุตสาหกรรมการแปรรูปการช่วยเหลือเกษตรกร การวางแผนใช้ทรัพยากรธรรมชาติอย่างมีประสิทธิภาพ
๓. วัตถุประสงค์ของโครงการ	เพื่อการคมนาคมขนส่ง ที่สะดวก ปลอดภัย เชื่อมต่อการค้าพื้นที่เศรษฐกิจสำคัญ ส่งเสริมการท่องเที่ยวเชิงนิเวศ การลงทุน และการขนส่งได้ดียิ่งขึ้น
๔. ตัวชี้วัดและค่าเป้าหมาย	รายได้จากการเกษตรเพิ่มขึ้นร้อยละ ๕
๕. พื้นที่เป้าหมาย	ถนนสาย บ้านหนองจอก-บ้านหนองไม้ตาย ตำบลหนองจอก อำเภอบ้านไร่ จังหวัดอุทัยธานี
๖. กิจกรรมหลักของโครงการ	ก่อสร้างถนนลาดยางผิวทางแอสฟัลติกคอนกรีต ถนนสาย บ้านหนองจอก-บ้านหนองไม้ตาย ตำบลหนองจอก อำเภอบ้านไร่ จังหวัดอุทัยธานี ขนาดกว้าง ๖.๐๐ เมตร ไหล่ทางข้างละ ๐.๐๐-๑.๐๐ ระยะทาง ๑๖๙๐๐ กิโลเมตร
๖.๑ กิจกรรมหลักที่ ๑ งบประมาณ ผู้รับผิดชอบ หน่วยงานที่เกี่ยวข้อง	ก่อสร้างถนนลาดยางผิวทางแอสฟัลติกคอนกรีต ถนนสาย บ้านหนองจอก-บ้านหนองไม้ตาย ตำบลหนองจอก อำเภอบ้านไร่ จังหวัดอุทัยธานี ขนาดกว้าง ๖.๐๐ เมตร ไหล่ทางข้างละ ๐.๐๐-๑.๐๐ ระยะทาง ๑๖๙๐๐ กิโลเมตร ๑๐,๐๐๐,๐๐๐ บาท นายมีกิจ ชูเกลี้ยง ผู้อำนวยการแขวงทางหลวงชนบทอุทัยธานี แขวงทางหลวงชนบทอุทัยธานี
๗. หน่วยงานดำเนินงาน	แขวงทางหลวงชนบทอุทัยธานี
๘. ระยะเวลาในการดำเนินงาน	๑๒๐ วัน
๙. งบประมาณ	๑๐,๐๐๐,๐๐๐
๑๐. ผลผลิต (Output)	การพัฒนาด้านเศรษฐกิจและการพัฒนาด้านสังคม
๑๑.ผลที่คาดว่าจะได้รับ (Outcome)	การคมนาคมสะดวกมากขึ้น สามารถเข้าถึงแหล่งเกษตรกรรมได้รวดเร็ว ช่วยลดต้นทุนในการขนส่งสินค้าทางการเกษตร ทั้งยังช่วยลดระยะเวลาในการเดินทาง

แบบ จ.๑-๑/กจ.๑-๑
(Project Briefรายโครงการ)

แบบสรุปโครงการแบบย่อ (Project Brief)

ประเด็นการพัฒนาจังหวัด พัฒนากระบวนการผลิตของการเกษตร และยกระดับเกษตรแปรรูป และเพิ่มมูลค่าสินค้าเกษตร

หัวข้อ	รายละเอียด
๑. ชื่อโครงการ	โครงการพัฒนาเส้นทางขนส่งทางการเกษตร ถนนสายบ้านเขาว่าน ม.๔ ตำบลใหม่คลองเคียน บ.ตากฟ้าตอนกล้วยหอม ม.๑๐ ต.การุ้ง อำเภอบ้านไร่ จังหวัดอุทัยธานี
๒. ความสำคัญของโครงการ หลักการและเหตุผล	เสริมสร้างความมีประสิทธิภาพสูงทุกขบวนการพัฒนาทั้งการผลิตผลทางการเกษตร อุตสาหกรรมการแปรรูป การช่วยเหลือเกษตรกร การวางแผนใช้ทรัพยากรธรรมชาติอย่างมีประสิทธิภาพ
๓. วัตถุประสงค์ของโครงการ	เพื่อการคมนาคมขนส่ง ที่สะดวก ปลอดภัย เชื่อมต่อการค้าพื้นที่เศรษฐกิจสำคัญ ส่งเสริมการท่องเที่ยวเชิงนิเวศ การลงทุน และการขนส่งได้ดียิ่งขึ้น
๔. ตัวชี้วัดและค่าเป้าหมาย	รายได้จากการเกษตรเพิ่มขึ้นร้อยละ ๕
๕. พื้นที่เป้าหมาย	ถนนบ้านเขาว่าน ม.๔ ตำบลใหม่คลองเคียน บ.ตากฟ้าตอนกล้วยหอม ม.๑๐ ต.การุ้ง อำเภอบ้านไร่ จังหวัดอุทัยธานี
๖. กิจกรรมหลักของโครงการ	ก่อสร้างถนนลาดยางผิวทางแอสฟัลติกคอนกรีต ถนนบ้านเขาว่าน ม.๔ ตำบลใหม่คลองเคียน บ.ตากฟ้าตอนกล้วยหอม ม.๑๐ ต.การุ้ง อำเภอบ้านไร่ จังหวัดอุทัยธานี ขนาดกว้าง ๖.๐๐ เมตร ไม่มีไหล่ทาง ระยะทาง ๓.๐๐๐ กิโลเมตร
๖.๑ กิจกรรมหลักที่ ๑ งบประมาณ ผู้รับผิดชอบ หน่วยงานที่เกี่ยวข้อง	ก่อสร้างถนนลาดยางผิวทางแอสฟัลติกคอนกรีต ถนนบ้านเขาว่าน ม.๔ ตำบลใหม่คลองเคียน บ.ตากฟ้าตอนกล้วยหอม ม.๑๐ ต.การุ้ง อำเภอบ้านไร่ จังหวัดอุทัยธานี ขนาดกว้าง ๖.๐๐ เมตร ไม่มีไหล่ทาง ระยะทาง ๓.๐๐๐ กิโลเมตร ๑๒,๕๐๐,๐๐๐ นายมีกิจ ชูเกลี้ยง ผู้อำนวยการแขวงทางหลวงชนบทอุทัยธานี แขวงทางหลวงชนบทอุทัยธานี
๗. หน่วยงานดำเนินงาน	แขวงทางหลวงชนบทอุทัยธานี
๘. ระยะเวลาในการดำเนินงาน	๑๒๐ วัน
๙. งบประมาณ	๑๒,๕๐๐,๐๐๐
๑๐. ผลผลิต (Output)	การพัฒนาด้านเศรษฐกิจและการพัฒนาด้านสังคม
๑๑.ผลที่คาดว่าจะได้รับ (Outcome)	การคมนาคมสะดวกมากขึ้น สามารถเข้าถึงแหล่งเกษตรกรรมได้รวดเร็ว ช่วยลดต้นทุนในการขนส่งสินค้าทางการเกษตร ทั้งยังช่วยลดระยะเวลาในการเดินทาง

แบบ จ.๑-๑/กจ.๑-๑
(Project Briefรายโครงการ)

แบบสรุปโครงการแบบย่อ (Project Brief)

ประเด็นการพัฒนาจังหวัด พัฒนากระบวนการผลิตของการเกษตร และยกระดับเกษตรแปรรูป และเพิ่มมูลค่าสินค้าเกษตร

หัวข้อ	รายละเอียด
๑. ชื่อโครงการ	โครงการพัฒนาเส้นทางขนส่งทางการเกษตร ถนนสาย บ้านศิลาทอง – บ้านหนองไม้ตาย ตำบลทัพหลวง อำเภอบ้านไร่ จังหวัดอุทัยธานี
๒. ความสำคัญของโครงการ หลักการและเหตุผล	เสริมสร้างความมีประสิทธิภาพสูงทุกขบวนการพัฒนาทั้งการผลิตผลทางการเกษตร อุตสาหกรรมการแปรรูปการช่วยเหลือเกษตรกร การวางแผนใช้ทรัพยากรธรรมชาติอย่างมีประสิทธิภาพ
๓. วัตถุประสงค์ของโครงการ	เพื่อการคมนาคมขนส่ง ที่สะดวก ปลอดภัย เชื่อมต่อการค้าพื้นที่เศรษฐกิจสำคัญ ส่งเสริมการท่องเที่ยวเชิงนิเวศการลงทุน และการขนส่งได้ดียิ่งขึ้น
๔. ตัวชี้วัดและค่าเป้าหมาย	รายได้จากการเกษตรเพิ่มขึ้นร้อยละ ๕
๕. พื้นที่เป้าหมาย	ถนนสาย บ้านศิลาทอง – บ้านหนองไม้ตาย ตำบลทัพหลวง อำเภอบ้านไร่ จังหวัดอุทัยธานี
๖. กิจกรรมหลักของโครงการ	ก่อสร้างถนนลาดยางผิวทางแอสฟัลติกคอนกรีต บ้านศิลาทอง – บ้านหนองไม้ตาย ตำบลทัพหลวง อำเภอบ้านไร่ จังหวัดอุทัยธานี ขนาดกว้าง ๖.๐๐ เมตร ไหล่ทางข้างละ ๐.๐๐-๑.๐๐ ระยะทาง ๒.๕๐๐ กิโลเมตร
๖.๑ กิจกรรมหลักที่ ๑ งบประมาณ ผู้รับผิดชอบ หน่วยงานที่เกี่ยวข้อง	ก่อสร้างถนนลาดยางผิวทางแอสฟัลติกคอนกรีต บ้านศิลาทอง – บ้านหนองไม้ตาย ตำบลทัพหลวง อำเภอบ้านไร่ จังหวัดอุทัยธานี ขนาดกว้าง ๖.๐๐ เมตร ไหล่ทางข้างละ ๐.๐๐-๑.๐๐ ระยะทาง ๒.๕๐๐ กิโลเมตร ๑๕,๐๐๐,๐๐๐ นายมีกิจ ชูเกลี้ยง ผู้อำนวยการแขวงทางหลวงชนบทอุทัยธานี แขวงทางหลวงชนบทอุทัยธานี
๗. หน่วยงานดำเนินงาน	แขวงทางหลวงชนบทอุทัยธานี
๘. ระยะเวลาในการดำเนินงาน	๑๒๐ วัน
๙. งบประมาณ	๑๕,๐๐๐,๐๐๐
๑๐. ผลผลิต (Output)	การพัฒนาด้านเศรษฐกิจและการพัฒนาด้านสังคม
๑๑. ผลที่คาดว่าจะได้รับ (Outcome)	การคมนาคมสะดวกมากขึ้น สามารถเข้าถึงแหล่งเกษตรกรรมได้รวดเร็ว ช่วยลดต้นทุนในการขนส่งสินค้าทางการเกษตร ทั้งยังช่วยลดระยะเวลาในการเดินทาง

แบบ จ.๑-๑/กจ.๑-๑
(Project Briefรายโครงการ)

แบบสรุปโครงการแบบย่อ (Project Brief)

ประเด็นการพัฒนาจังหวัด พัฒนากระบวนการผลิตของการเกษตร และยกระดับเกษตรแปรรูป และเพิ่มมูลค่าสินค้าเกษตร

หัวข้อ	รายละเอียด
๑. ชื่อโครงการ	โครงการพัฒนาเส้นทางขนส่งทางการเกษตร ถนนสาย บ้านซับป่าพลูใหม่ -บ้านคีรีวงษ์ ต.ป่าอ้อ,ระบำ อำเภอลานสัก จังหวัดอุทัยธานี
๒. ความสำคัญของโครงการ หลักการและเหตุผล	เสริมสร้างความมีประสิทธิภาพสูงทุกขบวนการพัฒนาทั้งการผลิตผลทางการเกษตร อุตสาหกรรมการแปรรูป การช่วยเหลือเกษตรกร การวางแผนใช้ทรัพยากรธรรมชาติอย่างมีประสิทธิภาพ
๓. วัตถุประสงค์ของโครงการ	เพื่อการคมนาคมขนส่ง ที่สะดวก ปลอดภัย เชื่อมต่อการค้าพื้นที่เศรษฐกิจสำคัญ ส่งเสริมการท่องเที่ยวเชิงนิเวศ การลงทุน และการขนส่งได้ดียิ่งขึ้น
๔. ตัวชี้วัดและค่าเป้าหมาย	รายได้จากการเกษตรเพิ่มขึ้นร้อยละ ๕
๕. พื้นที่เป้าหมาย	ถนนสาย บ้านซับป่าพลูใหม่ -บ้านคีรีวงษ์ ต.ป่าอ้อ,ระบำ อำเภอลานสัก จังหวัดอุทัยธานี
๖. กิจกรรมหลักของโครงการ	ก่อสร้างถนนลาดยางผิวทางแอสฟัลติกคอนกรีต ถนนสาย บ้านซับป่าพลูใหม่ -บ้านคีรีวงษ์ ต.ป่าอ้อ,ระบำ อำเภอลานสัก จังหวัดอุทัยธานี ขนาดกว้าง ๖.๐๐ เมตร ไม่มีไหล่ทาง ระยะทาง ๒.๐๐๐ กิโลเมตร
๖.๑ กิจกรรมหลักที่ ๑ งบประมาณ ผู้รับผิดชอบ หน่วยงานที่เกี่ยวข้อง	ก่อสร้างถนนลาดยางผิวทางแอสฟัลติกคอนกรีต ถนนสาย บ้านซับป่าพลูใหม่ -บ้านคีรีวงษ์ ต.ป่าอ้อ,ระบำ อำเภอลานสัก จังหวัดอุทัยธานี ขนาดกว้าง ๖.๐๐ เมตร ไม่มีไหล่ทาง ระยะทาง ๒.๐๐๐ กิโลเมตร ๘,๐๐๐,๐๐๐ นายมีกิจ ชูเกลี้ยง ผู้อำนวยการแขวงทางหลวงชนบทอุทัยธานี แขวงทางหลวงชนบทอุทัยธานี
๗. หน่วยงานดำเนินงาน	แขวงทางหลวงชนบทอุทัยธานี
๘. ระยะเวลาในการดำเนินงาน	๑๒๐ วัน
๙. งบประมาณ	๘,๐๐๐,๐๐๐
๑๐. ผลผลิต (Output)	การพัฒนาด้านเศรษฐกิจและการพัฒนาด้านสังคม
๑๑. ผลที่คาดว่าจะได้รับ (Outcome)	การคมนาคมสะดวกมากขึ้น สามารถเข้าถึงแหล่งเกษตรกรรมได้รวดเร็ว ช่วยลดต้นทุนในการขนส่งสินค้าทางการเกษตร ทั้งยังช่วยลดระยะเวลาในการเดินทาง

แบบ จ.๑-๑/กจ.๑-๑
(Project Briefรายโครงการ)

แบบสรุปโครงการแบบย่อ (Project Brief)

ประเด็นการพัฒนาจังหวัด พัฒนากระบวนการผลิตของการเกษตร และยกระดับเกษตรแปรรูป และเพิ่มมูลค่าสินค้าเกษตร

หัวข้อ	รายละเอียด
๑. ชื่อโครงการ	โครงการพัฒนาเส้นทางขนส่งทางการเกษตร ถนนสาย บ้านหนองจอก-บ้านทัพไฟไหม้ ตำบลหนองจอก อำเภอบ้านไร่ จังหวัดอุทัยธานี
๒. ความสำคัญของโครงการ หลักการและเหตุผล	เสริมสร้างความมีประสิทธิภาพสูงทุกขบวนการพัฒนาทั้งการผลิตผลทางการเกษตร อุตสาหกรรมการแปรรูปการช่วยเหลือเกษตรกร การวางแผนใช้ทรัพยากรธรรมชาติอย่างมีประสิทธิภาพ
๓. วัตถุประสงค์ของโครงการ	เพื่อการคมนาคมขนส่ง ที่สะดวก ปลอดภัย เชื่อมต่อการค้าพื้นที่เศรษฐกิจสำคัญ ส่งเสริมการท่องเที่ยวเชิงนิเวศ การลงทุน และการขนส่งได้ดียิ่งขึ้น
๔. ตัวชี้วัดและค่าเป้าหมาย	รายได้จากการเกษตรเพิ่มขึ้นร้อยละ ๕
๕. พื้นที่เป้าหมาย	ถนนสาย บ้านหนองจอก-บ้านทัพไฟไหม้ ตำบลหนองจอก อำเภอบ้านไร่ จังหวัดอุทัยธานี
๖. กิจกรรมหลักของโครงการ	ซ่อมสร้างถนนลาดยางผิวทางแอสฟัลติกคอนกรีต ถนนสาย บ้านหนองจอก-บ้านทัพไฟไหม้ ตำบลหนองจอก อำเภอบ้านไร่ จังหวัดอุทัยธานี ขนาดกว้าง ๖.๐๐ เมตร ไม่มีไหล่ทาง ระยะทาง ๒.๒๐๐ กิโลเมตร
๖.๑ กิจกรรมหลักที่ ๑ งบประมาณ ผู้รับผิดชอบ หน่วยงานที่เกี่ยวข้อง	ซ่อมสร้างถนนลาดยางผิวทางแอสฟัลติกคอนกรีต ถนนสาย บ้านหนองจอก-บ้านทัพไฟไหม้ ตำบลหนองจอก อำเภอบ้านไร่ จังหวัดอุทัยธานี ขนาดกว้าง ๖.๐๐ เมตร ไม่มีไหล่ทาง ระยะทาง ๒.๒๐๐ กิโลเมตร ๘,๐๐๐,๐๐๐ นายมีกิจ ชูเกลี้ยง ผู้อำนวยการแขวงทางหลวงชนบทอุทัยธานี แขวงทางหลวงชนบทอุทัยธานี
๗. หน่วยงานดำเนินงาน	แขวงทางหลวงชนบทอุทัยธานี
๘. ระยะเวลาในการดำเนินงาน	๑๒๐ วัน
๙. งบประมาณ	๘,๐๐๐,๐๐๐
๑๐. ผลผลิต (Output)	การพัฒนาด้านเศรษฐกิจและการพัฒนาด้านสังคม
๑๑. ผลที่คาดว่าจะได้รับ (Outcome)	การคมนาคมสะดวกมากขึ้น สามารถเข้าถึงแหล่งเกษตรกรรมได้รวดเร็ว ช่วยลดต้นทุนในการขนส่งสินค้าทางการเกษตร ทั้งยังช่วยลดระยะเวลาในการเดินทาง

แบบ จ.๑-๑/กจ.๑-๑
(Project Briefรายโครงการ)

แบบสรุปโครงการแบบย่อ (Project Brief)

ประเด็นการพัฒนาจังหวัด พัฒนากระบวนการผลิตของการเกษตร และยกระดับเกษตรแปรรูป และเพิ่มมูลค่าสินค้าเกษตร

หัวข้อ	รายละเอียด
๑. ชื่อโครงการ	โครงการพัฒนาเส้นทางขนส่งทางการเกษตร ถนนสายบ้านเขาปฐวี ต.ตลุกดู่ อำเภอทัพทัน จังหวัดอุทัยธานี
๒. ความสำคัญของโครงการ หลักการและเหตุผล	เสริมสร้างความมีประสิทธิภาพสูงทุกขบวนการพัฒนาทั้งการผลิตผลทางการเกษตร อุตสาหกรรมการแปรรูปการช่วยเหลือเกษตรกร การวางแผนใช้ทรัพยากรธรรมชาติอย่างมีประสิทธิภาพ
๓. วัตถุประสงค์ของโครงการ	เพื่อการคมนาคมขนส่ง ที่สะดวก ปลอดภัย เชื่อมต่อการค้าพื้นที่เศรษฐกิจสำคัญ ส่งเสริมการท่องเที่ยวเชิงนิเวศ การลงทุน และการขนส่งได้ดียิ่งขึ้น
๔. ตัวชี้วัดและค่าเป้าหมาย	รายได้จากการเกษตรเพิ่มขึ้นร้อยละ ๕
๕. พื้นที่เป้าหมาย	ถนนสายบ้านเขาปฐวี ต.ตลุกดู่ อำเภอทัพทัน จังหวัดอุทัยธานี
๖. กิจกรรมหลักของโครงการ	ซ่อมสร้างถนนลาดยางผิวทางแอสฟัลติกคอนกรีต ถนนสายบ้านเขาปฐวี ต.ตลุกดู่ อำเภอทัพทัน จังหวัดอุทัยธานี ขนาดกว้าง ๖.๐๐ เมตร ไหล่ทางข้างละ๐.๐๐-๑.๐๐ เมตร ระยะทาง ๒.๕๐๐ กิโลเมตร
๖.๑ กิจกรรมหลักที่ ๑ งบประมาณ ผู้รับผิดชอบ หน่วยงานที่เกี่ยวข้อง	ซ่อมสร้างถนนลาดยางผิวทางแอสฟัลติกคอนกรีต ถนนสายบ้านเขาปฐวี ต.ตลุกดู่ อำเภอทัพทัน จังหวัดอุทัยธานี ขนาดกว้าง ๖.๐๐ เมตร ไหล่ทางข้างละ ๐.๐๐-๑.๐๐ เมตร ระยะทาง ๒.๕๐๐ กิโลเมตร ๑๐,๐๐๐,๐๐๐ นายมีกิจ ชูเกลี้ยง ผู้อำนวยการแขวงทางหลวงชนบทอุทัยธานี แขวงทางหลวงชนบทอุทัยธานี
๗. หน่วยงานดำเนินงาน	แขวงทางหลวงชนบทอุทัยธานี
๘. ระยะเวลาในการดำเนินงาน	๑๒๐ วัน
๙. งบประมาณ	๑๐,๐๐๐,๐๐๐
๑๐. ผลผลิต (Output)	การพัฒนาด้านเศรษฐกิจและการพัฒนาด้านสังคม
๑๑. ผลที่คาดว่าจะได้รับ (Outcome)	การคมนาคมสะดวกมากขึ้น สามารถเข้าถึงแหล่งเกษตรกรรมได้รวดเร็ว ช่วยลดต้นทุนในการขนส่งสินค้าทางการเกษตร ทั้งยังช่วยลดระยะเวลาในการเดินทาง

แบบ จ.๑-๑/กจ.๑-๑
(Project Briefรายโครงการ)

แบบสรุปโครงการแบบย่อ (Project Brief)

ประเด็นการพัฒนาจังหวัด พัฒนากระบวนการผลิตของการเกษตร และยกระดับเกษตรแปรรูป และเพิ่มมูลค่าสินค้าเกษตร

หัวข้อ	รายละเอียด
๑. ชื่อโครงการ	โครงการพัฒนาเส้นทางขนส่งทางการเกษตร ถนนสายบ้านโนนเหล็ก - บ้านทุ่งใหญ่ตำบลทุ่งใหญ่ อำเภอเมือง จังหวัดอุทัยธานี
๒. ความสำคัญของโครงการ หลักการและเหตุผล	เสริมสร้างความมีประสิทธิภาพสูงทุกขบวนการพัฒนาทั้งการผลิตผลทางการเกษตร อุตสาหกรรมการแปรรูป การช่วยเหลือเกษตรกร การวางแผนใช้ทรัพยากรธรรมชาติอย่างมีประสิทธิภาพ
๓. วัตถุประสงค์ของโครงการ	เพื่อการคมนาคมขนส่ง ที่สะดวก ปลอดภัย เชื่อมต่อการค้าพื้นที่เศรษฐกิจสำคัญ ส่งเสริมการท่องเที่ยวเชิงนิเวศ การลงทุน และการขนส่งได้ดียิ่งขึ้น
๔. ตัวชี้วัดและค่าเป้าหมาย	รายได้จากการเกษตรเพิ่มขึ้นร้อยละ ๕
๕. พื้นที่เป้าหมาย	ถนนสายบ้านโนนเหล็ก-บ้านทุ่งใหญ่ ตำบลทุ่งใหญ่ อำเภอเมือง จังหวัดอุทัยธานี
๖. กิจกรรมหลักของโครงการ	ก่อสร้างถนนลาดยางผิวทางแอสฟัลติกคอนกรีต ถนนสายบ้านโนนเหล็ก - บ้านทุ่งใหญ่ ตำบลทุ่งใหญ่ อำเภอเมือง จังหวัดอุทัยธานี ขนาดกว้าง ๖.๐๐ เมตร ไหล่ทางข้างละ ๐.๐๐-๑.๐๐ เมตร ระยะทาง ๒.๕๐๐ กิโลเมตร
๖.๑ กิจกรรมหลักที่ ๑ งบประมาณ ผู้รับผิดชอบ หน่วยงานที่เกี่ยวข้อง	ก่อสร้างถนนลาดยางผิวทางแอสฟัลติกคอนกรีต ถนนสายบ้านโนนเหล็ก-บ้านทุ่งใหญ่ ตำบลทุ่งใหญ่ อำเภอเมือง จังหวัดอุทัยธานี ขนาดกว้าง ๖.๐๐ เมตร ไหล่ทางข้างละ ๐.๐๐-๑.๐๐ เมตร ระยะทาง ๒.๕๐๐ กิโลเมตร ๘,๐๐๐,๐๐๐ นายมีกิจ ชูเกลี้ยง ผู้อำนวยการแขวงทางหลวงชนบทอุทัยธานี แขวงทางหลวงชนบทอุทัยธานี
๗. หน่วยงานดำเนินงาน	แขวงทางหลวงชนบทอุทัยธานี
๘. ระยะเวลาในการดำเนินงาน	๑๒๐ วัน
๙. งบประมาณ	๘,๐๐๐,๐๐๐
๑๐. ผลผลิต (Output)	การพัฒนาด้านเศรษฐกิจและการพัฒนาด้านสังคม
๑๑. ผลที่คาดว่าจะได้รับ (Outcome)	การคมนาคมสะดวกมากขึ้น สามารถเข้าถึงแหล่งเกษตรกรรมได้รวดเร็ว ช่วยลดต้นทุนในการขนส่งสินค้าทางการเกษตร ทั้งยังช่วยลดระยะเวลาในการเดินทาง

แบบ จ.๑-๑/กจ.๑-๑
(Project Briefรายโครงการ)

แบบสรุปโครงการแบบย่อ (Project Brief)

ประเด็นการพัฒนาจังหวัด พัฒนากระบวนการผลิตของการเกษตร และยกระดับเกษตรแปรรูป และเพิ่มมูลค่าสินค้าเกษตร

หัวข้อ	รายละเอียด
๑. ชื่อโครงการ	โครงการก่อสร้างอาคารป้องกันตลิ่งแม่น้ำตากแดด ตำบลเนินแจง
๒. ความสำคัญของโครงการ หลักการและเหตุผล	โครงการอาคารป้องกันตลิ่งแม่น้ำตากแดด ตำบลเนินแจง สร้างขึ้นเพื่อเกษตรกรใมพื้นที่ ต.เนินแจง อ.เมืองอุทัยธานี จ.อุทัยธานี ที่ได้รับความเดือดร้อนในช่วงฤดูน้ำหลากน้ำได้กัดเซาะตลิ่งขาดจนทำให้น้ำท่วมพืชผลทางการเกษตรของราษฎรเสียหาย ดังนั้นโครงการนี้จะสามารถช่วยป้องกันตลิ่งพังทลายและไม่ทำให้พืชผลทางการเกษตรของราษฎรเสียหายได้
๓. วัตถุประสงค์ของโครงการ	เพื่อป้องกันการกัดเซาะของคันดินและตลิ่ง ในพื้นที่ ต. เนินแจง อ.เมืองอุทัยธานี จ.อุทัยธานี ไม่ให้พื้นที่ทางการเกษตรเสียหาย และเพิ่มประสิทธิภาพการป้องกันภัยจากน้ำ
๔. ตัวชี้วัดและค่าเป้าหมาย	ลดปัญหาน้ำกัดเซาะตลิ่ง และเพิ่มประสิทธิภาพการป้องกันภัยจากน้ำไม่ให้พื้นที่ทางการเกษตรเสียหาย
๕. พื้นที่เป้าหมาย	ต. เนินแจง อ.เมืองอุทัยธานี จ.อุทัยธานี
๖. กิจกรรมหลักของโครงการ	
๖.๑ กิจกรรมหลักที่ ๑ งบประมาณ ผู้รับผิดชอบ หน่วยงานที่เกี่ยวข้อง	ก่อสร้างอาคารป้องกันตลิ่งแม่น้ำตากแดด ตำบลเนินแจง ๒๕,๐๐๐,๐๐๐ บาท โครงการชลประทานอุทัยธานี โครงการชลประทานอุทัยธานี
๗. หน่วยงานดำเนินงาน	โครงการชลประทานอุทัยธานี
๘. ระยะเวลาในการดำเนินงาน	**ปี**งบประมาณ ๒๕๖๕
๙. งบประมาณ	๒๕,๐๐๐,๐๐๐ บาท
๑๐. ผลผลิต (Output)	อาคารป้องกันตลิ่งแม่น้ำตากแดด ตำบลเนินแจง จำนวน ๑ แห่ง เพื่อป้องกันการกัดเซาะของคันดินและตลิ่ง และเพิ่มประสิทธิภาพการป้องกันภัยจากน้ำ
๑๑. ผลที่คาดว่าจะได้รับ (Outcome)	ลดปัญหาน้ำกัดเซาะตลิ่ง และเพิ่มประสิทธิภาพการป้องกันภัยจากน้ำไม่ให้พื้นที่ทางการเกษตรเสียหาย

แบบ จ.๑-๑/กจ.๑-๑
(Project Briefรายโครงการ)

แบบสรุปโครงการแบบย่อ (Project Brief)

ประเด็นการพัฒนาจังหวัด พัฒนากระบวนการผลิตของการเกษตร และยกระดับเกษตรแปรรูป และเพิ่มมูลค่าสินค้าเกษตร

หัวข้อ	รายละเอียด
๑. ชื่อโครงการ	โครงการก่อสร้างอาคารป้องกันตลิ่งแม่น้ำตากแดด เหนือเขื่อนวังร่มเกล้า
๒. ความสำคัญของโครงการ หลักการและเหตุผล	โครงการอาคารป้องกันตลิ่งแม่น้ำตากแดด เหนือเขื่อนวังร่มเกล้าสร้างขึ้นเพื่อเกษตรกรในพื้นที่ ต.โคกหม้อ,หนองหลวง อ.ทัพทัน จ.อุทัยธานี ที่ได้รับความเดือดร้อนในช่วงฤดูน้ำหลากน้ำได้กัดเซาะตลิ่งขาดจนทำให้น้ำท่วมพืชผลทางการเกษตรของราษฎรเสียหาย ดังนั้นโครงการนี้จะสามารถช่วยป้องกันตลิ่งพังทลายและไม่ทำให้พืชผลทางการเกษตรของราษฎรเสียหายได้
๓. วัตถุประสงค์ของโครงการ	เพื่อป้องกันการกัดเซาะของคันดินและตลิ่ง ในพื้นที่ ต.โคกหม้อ,หนองหลวง อ.ทัพทัน จ.อุทัยธานี
๔. ตัวชี้วัดและค่าเป้าหมาย	ลดปัญหาน้ำกัดเซาะตลิ่ง และเพิ่มประสิทธิภาพการป้องกันภัยจากน้ำไม่ให้พื้นที่ทางการเกษตรเสียหาย
๕. พื้นที่เป้าหมาย	ต.โคกหม้อ,หนองหลวง อ.ทัพทัน จ.อุทัยธานี
๖. กิจกรรมหลักของโครงการ	
๖.๑ กิจกรรมหลักที่ ๑ งบประมาณ ผู้รับผิดชอบ หน่วยงานที่เกี่ยวข้อง	ก่อสร้างอาคารป้องกันตลิ่งแม่น้ำตากแดด เหนือเขื่อนวังร่มเกล้า ๒๕,๐๐๐,๐๐๐ บาท โครงการชลประทานอุทัยธานี โครงการชลประทานอุทัยธานี
๗. หน่วยงานดำเนินงาน	โครงการชลประทานอุทัยธานี
๘. ระยะเวลาในการดำเนินงาน	ปีงบประมาณ ๒๕๖๕
๙. งบประมาณ	๒๕,๐๐๐,๐๐๐ บาท
๑๐. ผลผลิต (Output)	อาคารป้องกันตลิ่งแม่น้ำตากแดด เหนือเขื่อนวังร่มเกล้าจำนวน ๑ แห่ง เพื่อป้องกันการกัดเซาะของคันดินและตลิ่ง และเพิ่มประสิทธิภาพการป้องกันภัยจากน้ำ
๑๑. ผลที่คาดว่าจะได้รับ (Outcome)	ลดปัญหาน้ำกัดเซาะตลิ่ง และเพิ่มประสิทธิภาพการป้องกันภัยจากน้ำไม่ให้พื้นที่ทางการเกษตรเสียหาย

แบบ จ.๑-๑/กจ.๑-๑
(Project Briefรายโครงการ)

แบบสรุปโครงการแบบย่อ (Project Brief)

ประเด็นการพัฒนาจังหวัด พัฒนากระบวนการผลิตของการเกษตร และยกระดับเกษตรแปรรูป และเพิ่มมูลค่าสินค้าเกษตร

หัวข้อ	รายละเอียด
๑. ชื่อโครงการ	โครงการส่งเสริมการใช้จุลินทรีย์เพื่อการบำบัดแหล่งน้ำสำหรับการเพาะเลี้ยงสัตว์น้ำและการอนุรักษ์ลุ่มน้ำสะแกกรัง
๒. ความสำคัญของโครงการ หลักการและเหตุผล	<u>ความสำคัญของโครงการ</u> - ยุทธศาสตร์ด้านการสร้างความสามารถในการแข่งขันการเกษตรสร้างมูลค่าผลผลิตการเกษตรและความหลากหลาย เป็นการสร้างอาชีพก่อให้เกิดการสร้างมูลค่าสร้างรายได้ ทำให้เกษตรกรมีรายได้เพิ่มขึ้น - สภาพแวดล้อมในปัจจุบันมีการเปลี่ยนแปลงเป็นอย่างมากเนื่องด้วยประชากรเพิ่มมากขึ้น มีกรใช้น้ำในการอุปโภคเป็นจำนวนมาก และมีการระบายลงสู่แหล่งน้ำธรรมชาติ จังหวัดอุทัยธานีประสบปัญหาเรื่องสภาพแวดล้อมในแม่น้ำสะแกกรังในช่วงหน้าแล้ง เนื่องจากระดับน้ำลดต่ำลง ประกอบกับมีแหล่งน้ำจากชุมชนไหลลงสู่แม่น้ำสะแกกรัง ทำให้เกิดภาวะน้ำเสีย ส่งผลกระทบต่อผู้เพาะเลี้ยงสัตว์น้ำ - การเพาะเลี้ยงสัตว์น้ำในแม่น้ำสะแกรัง เป็นการเพาะเลี้ยงสัตว์น้ำในกระชัง มีการเพาะเลี้ยงปลาแรด ปลาสวาย ปลาเทโพ ปลาทับทิม ปลานิล ปลาสังกะวาด ปลาดุก และปลาตะเพียนขาว แต่เนื่องจากเกิดภาวะน้ำเสียทำให้สัตว์น้ำที่เลี้ยงตายลง การใช้จุลินทรีย์ช่วยในการบำบัดน้ำเป็นอีกวิธีหนึ่งที่จะช่วยลดมลภาวะ การเน่าเสียของแหล่งน้ำได้
๓. วัตถุประสงค์ของโครงการ	๑. เพื่อส่งเสริมอาชีพให้เกษตรกร
๔. ตัวชี้วัดและค่าเป้าหมาย	๑. มีกลุ่มเกษตรกรผู้เพาะเลี้ยงสัตว์น้ำในพื้นที่น้ำน้อย จำนวน ๑๖ กลุ่ม ๒. เกษตรกรสามรถเพาะเลี้ยงสัตว์น้ำโดยใช้น้ำน้อย ๓. เกษตรกรสามรถนำไปเป็นอาชีพเสริมเพื่อเพิ่มรายได้
๕. พื้นที่เป้าหมาย	กลุ่มผู้เพาะเลี้ยงสัตว์น้ำในกระชัง แม่น้ำสะแกกรัง อำเภอเมืองอุทัยธานี
๖. กิจกรรมหลักของโครงการ	ระบุแนวทางและวิธีการดำเนินงานที่เป็นกิจกรรมหลักที่ส่งผลให้โครงการบรรลุวัตถุประสงค์

หัวข้อ	รายละเอียด
๖.๑ กิจกรรมหลักที่ ๑ งบประมาณ ผู้รับผิดชอบ หน่วยงานที่เกี่ยวข้อง	ดำเนินการ ๒ กิจกรรมหลัก - ประชุม/อบรม ด้านการเพาะเลี้ยงจุลินทรีย์ แก่ผู้เข้าร่วมโครงการ จำนวน ๔๐๐ จำนวน ๖ ครั้ง เป็นเงิน ๑๒๑,๒๐๐ บาท
๕.๒ กิจกรรมหลักที่ ๒ จัดหาวัสดุการเกษตรเพื่อสนับสนุน งบประมาณ๑,๑๖๕,๐๐๐ บาท ผู้รับผิดชอบสำนักงานประมงจังหวังอุทัยธานี หน่วยงานที่เกี่ยวข้อง **-**	- จัดซื้อวัสดุการเกษตร ๓ รายการ - ๑. ถุงพลาสติก ขนาดบรรจุ ๒๐๐ ลิตร จำนวน๔๐๐ ถังรวม ๒๒๐,๐๐๐ บาท - ๒. จัดซื้อกากน้ำตาล จำนวน ๖๐๐ ลิตร ตัว รวม ๗๒,๐๐๐ บาท - ๓. อาหารสำเร็จรูป ปลาดุกขนาดกลาง จำนวน ๒๒ กระสอบ รวม ๑๑,๐๐๐ บาท
๗. หน่วยงานดำเนินงาน	สำนักงานประมงจังหวัดอุทัยธานี
๘. ระยะเวลาในการดำเนินงาน	ตุลาคม ๒๕๖๔– กันยายน ๒๕๖๔
๙. งบประมาณ	๕๐๗,๒๐๐ บาท จากบประมาณตามแผนปฏิบัติราชการประจำปีของจังหวัดอุทัยธานี ปีงบประมาณ พ.ศ. ๒๕๖๕
๑๐. ผลผลิต (Output)	เกษตรกรมีการเพาะเลี้ยงจุลินทรีเพื่อใช้บำบัดแหล่งน้ำ
๑๑. ผลที่คาดว่าจะได้รับ (Outcome)	แหล่งน้ำสำหรับการเพาะเลี้ยงมีคุณภาพดีขึ้น

แบบ จ.๑-๑/กจ.๑-๑
(Project Briefรายโครงการ)

แบบสรุปโครงการแบบย่อ (Project Brief)

ประเด็นการพัฒนาจังหวัด พัฒนากระบวนการผลิตของการเกษตร และยกระดับเกษตรแปรรูป และเพิ่มมูลค่าสินค้าเกษตร

หัวข้อ	รายละเอียด
๑. ชื่อโครงการ	เพิ่มประสิทธิภาพการผลิตไม้ผล จังหวัดอุทัยธานี
๒. ความสำคัญของโครงการ หลักการและเหตุผล	หลักการและเหตุผลของโครงการ จังหวัดอุทัยมีสภาพพื้นที่ที่เหมาะสมในการปลูกไม้ผลได้หลากหลาย ได้แก่ มะม่วง ทุเรียน เงาะ ส้มโอ เป็นต้น โดยมีพื้นที่ปลูกทุเรียนประมาณ ๑,๘๖๒ ไร่ มีการเพาะปลูกมากในเขตอำเภอบ้านไร่ และอำเภอห้วยคต สำหรับส้มโอ มีพื้นที่เพาะปลูกประมาณ ๕๙๐ ไร่ มีการเพาะปลูกมากในเขตอำเภอบ้านไร่ และลานสัก (ข้อมูลปี ๒๕๖๓) และมีแนวโน้มที่จะเพิ่มขึ้นเรื่อยๆ เนื่องจากทุเรียนและส้มโอของจังหวัดอุทัยธานี มีรสชาติดี มีเอกลักษณ์ และเป็นที่นิยมของผู้บริโภคและของนักท่องเที่ยว แต่ทั้งนี้เกษตรกรผู้ปลูกทุเรียน และส้มโอบางราย ยังขาดความรู้ และความเชี่ยวชาญในการเพาะปลูกอย่างเหมาะสม ทำให้ผลผลิตที่ได้ไม่มีคุณภาพอย่างเต็มที่ และไม่มีความสม่ำเสมอ ของรสชาติ และความสุกแก่ ทั้งนี้อาจส่งผลต่อความเชื่อมั่นในผลผลิตของผู้บริโภคได้ สำนักงานเกษตรจังหวัดอุทัยธานี จึงได้จัดทำโครงการเพิ่มประสิทธิภาพการผลิตไม้ผล จังหวัดอุทัยธานี ขึ้น เพื่อพัฒนากระบวนการผลิตให้มีประสิทธิภาพ ทั้งด้านปริมาณผลผลิต คุณภาพของผลผลิต การลดต้นทุนการผลิต และการวางแผนการผลิตให้เหมาะสม
๓. วัตถุประสงค์ของโครงการ	**๑.** เพื่อสนับสนุนให้เกษตรกรสามารถพัฒนากระบวนการผลิตผลิตไม้ผล (ทุเรียน/ส้มโอ) ได้อย่างมีประสิทธิภาพ ๒. เพื่อพัฒนาคุณภาพผลผลิตให้มีความสม่ำเสมอ เป็นที่ยอมรับของผู้บริโภค
๔. ตัวชี้วัดและค่าเป้าหมาย	จำนวนเกษตรกรผู้เข้าร่วมโครงการสามารถนำองค์ความรู้ที่ได้รับไปพัฒนากระบวนการผลิตไม้ผล (ทุเรียน/ส้มโอ) ได้อย่างมีประสิทธิภาพ ๑๒๐ ราย
๕. พื้นที่เป้าหมาย	อำเภอห้วยคต อำเภอลานสัก และอำเภอบ้านไร่ จังหวัดอุทัยธานี

หัวข้อ	รายละเอียด
๖. กิจกรรมหลักของโครงการ	
๖.๑ กิจกรรมหลักที่ ๑ อบรมถ่ายทอดเทคโนโลยีการเพิ่มประสิทธิภาพการผลิต งบประมาณ ๓๕,๔๐๐ บาท ผู้รับผิดชอบ สำนักงานเกษตรจังหวัดอุทัยธานี หน่วยงานที่เกี่ยวข้อง	- จัดอบรมเกษตรกรผู้ปลูกทุเรียน จำนวน ๖๐ ราย และส้มโอ จำนวน ๖๐ ราย เพื่อพัฒนาองค์ความรู้ และการใช้เทคโนโลยีที่เหมาะสมในการพัฒนากระบวนการผลิตให้มีประสิทธิภาพ ทั้งทางด้านปริมาณผลผลิตต่อไร่ และคุณภาพของผลผลิตให้มีความสม่ำเสมอของรสชาติ และความสุกแก่
๖.๒ กิจกรรมหลักที่ ๒ จัดศึกษาดูงาน งบประมาณ ๒๙๒,๙๐๐ บาท ผู้รับผิดชอบ สำนักงานเกษตรจังหวัดอุทัยธานี หน่วยงานที่เกี่ยวข้อง	-เป็นการนำเกษตรกรผู้ปลูกทุเรียน พร้อมเจ้าหน้าที่ไป จำนวน ๔๕ ราย ศึกษาดูงาน เพื่อสร้างแนวคิด มีการแลกเปลี่ยนเรียนรู้และนำมาปรับใช้ในพื้นที่ของตัวเอง งบประมาณ ๑๗๘,๓๕๐ บาท - เป็นการนำเกษตรกรผู้ปลูกส้มโอ พร้อมเจ้าหน้าที่ไป จำนวน ๔๕ ราย ศึกษาดูงาน เพื่อสร้างแนวคิด มีการแลกเปลี่ยนเรียนรู้และนำมาปรับใช้ในพื้นที่ของตัวเอง งบประมาณ ๑๑๔,๕๕๐ บาท
๗. หน่วยงานดำเนินงาน	สำนักงานเกษตรจังหวัดอุทัยธานี
๘. ระยะเวลาในการดำเนินงาน	ตุลาคม ๒๕๖๔ - กันยายน ๒๕๖๕
๙. งบประมาณ	๓๒๘,๓๐๐ บาท
๑๐. ผลผลิต (Output)	๑. เกษตรกรผู้ผลิตทุเรียนและส้มโอที่เข้าร่วมโครงการได้รับการพัฒนาองค์ความรู้ และทักษะ ในการเพิ่มประสิทธิภาพการผลิต จำนวน ๑๒๐ ราย
๑๑. ผลที่คาดว่าจะได้รับ (Outcome)	๑. เกษตรกรผู้ผลิตทุเรียนและส้มโอที่เข้าร่วมโครงการสามารถนำองค์ความรู้ที่ได้รับไปปรับใช้ในการพัฒนาการผลิตได้อย่างมีประสิทธิภาพ จำนวน ๑๒๐ ราย ๒. ผลผลิตทุเรียนและส้มโอของจังหวัดอุทัยธานี มีคุณภาพ มีความสม่ำเสมอของรสชาติ และความสุกแก่ ส่งผลให้เป็นที่ยอมรับของผู้บริโภค ๓. เกษตรกรผู้ผลิตส้มโอที่เข้าร่วมโครงการ สามารถเพิ่มผลผลิตได้อย่างน้อย ๒๐๐ กิโลกรัม/ไร่

แบบ จ.๑-๑/กจ.๑-๑
(Project Briefรายโครงการ)

แบบสรุปโครงการแบบย่อ (Project Brief)

ประเด็นการพัฒนาจังหวัด พัฒนากระบวนการผลิตของการเกษตร และยกระดับเกษตรแปรรูป และเพิ่มมูลค่าสินค้าเกษตร

หัวข้อ	รายละเอียด
๑. ชื่อโครงการ	เพิ่มประสิทธิภาพการผลิตถั่วเหลืองฝักสดและการเชื่อมโยงตลาด
๒. ความสำคัญของโครงการ หลักการและเหตุผล	หลักการและเหตุผลของโครงการ จังหวัดอุทัยธานีมีพื้นที่ปลูกถั่วเหลืองฝักสด (ถั่วแระญี่ปุ่น) ในเขตอำเภอหนองฉางและอำเภอลานสัก จำนวน ๓,๘๓๖ ไร่ ซึ่งจากเดิมเกษตรกรในพื้นที่ทำนากันอย่างต่อเนื่องในรอบหนึ่งปีเกษตรกรจะทำนา ๒ - ๓ ครั้ง ส่งผลก่อให้เกิดสภาพดินเสื่อมโทรม ทำให้พืชไม่สามารถเจริญเติบโตและให้ผลผลิตตามปกติและปัญหาด้านราคาของผลผลิตที่ตกต่ำ เกษตรกรจึงมีแนวคิดที่ต้องการปลูกพืชหมุนเวียนที่เหมาะสมกับพื้นที่ และเป็นพืชที่มีอายุสั้น ให้ผลผลิตสูง ราคาดี และมีตลาดรองรับอย่างแน่นอนมาสลับกับการทำนา จากนั้นได้มีการนำเมล็ดพันธุ์ถั่วเหลืองฝักสด (ถั่วแระญี่ปุ่น) มาทดลองปลูก และผลที่ได้เป็นที่น่าพอใจ ทั้งด้านการเพาะปลูก ด้านราคา และด้านผลผลิต ซึ่งมีบริษัทลานนาเกษตรอุตสาหกรรม จำกัด มารับซื้อผลผลิตและให้สนับสนุนในด้านการส่งเสริมการปลูก พร้อมทั้งมีการประกันราคาผลผลิตที่แน่นอนให้แก่เกษตรกร เหลืองฝักสด (ถั่วแระญี่ปุ่น) ที่ปลูกในพื้นที่จังหวัดอุทัยธานีมีความโดดเด่นเฉพาะตัวในด้านรสชาติ ซึ่งมีความหวาน อร่อย ที่แตกต่างจากพื้นที่อื่นๆ เนื่องด้วยสภาพพื้นดิน สภาพภูมิอากาศ ที่เอื้ออำนวยในการเพาะปลูก ซึ่งจากเดิมจะมีการปลูกถั่วเหลืองฝักสด (ถั่วแระญี่ปุ่น) ปีละ ๑ ครั้ง (ช่วงเดือน พ.ย - มี.ค) แต่ปัจจุบันนี้ได้มีการปลูกนอกฤดูกาลเดิม (ช่วงเดือน มิ.ย - ก.ย) เพื่อรองรับความต้องการของตลาดที่เพิ่มขึ้น โดยมีการประกันราคาที่แน่นอนเช่นเดียวกับการปลูกตามฤดูกาล

หัวข้อ	รายละเอียด
๒. ความสำคัญของโครงการหลักการและเหตุผล	สำนักงานเกษตรจังหวัดอุทัยธานี ได้จัดทำโครงการเพิ่มประสิทธิภาพการผลิตถั่วเหลืองฝักสดและการเชื่อมโยงตลาดขึ้นเพื่อสนับสนุนด้านองค์ความรู้ และเทคโนโลยีใหม่ๆที่เหมาะสม ในการพัฒนากระบวนการผลิตให้มีประสิทธิภาพทั้งด้านการเพาะปลูก และด้านผลผลิต รวมทั้งการเชื่อมโยงเครือข่ายทางการตลาด เพื่อการวางแผนการผลิตให้สอดคล้องกับความต้องการของตลาดโดยใช้ตลาดนำการผลิต และเป็นการสร้างโอกาสในการขยายช่องทางการตลาดต่อไป
๓. วัตถุประสงค์ของโครงการ	๑. เพื่อสนับสนุนเกษตรกรด้านองค์ความรู้ และการใช้เทคโนโลยีที่เหมาะสมในการพัฒนากระบวนการผลิตถั่วเหลืองฝักสดอย่างมีประสิทธิภาพ ๒. เพื่อเชื่อมโยงเครือข่ายทางการตลาด ในวางแผนการผลิตทั้งด้านปริมาณ และคุณภาพผลผลิตให้สอดคล้องกับความต้องการของตลาด
๔. ตัวชี้วัดและค่าเป้าหมาย	จำนวนเกษตรกรผู้เข้าร่วมโครงการสามารถนำองค์ความรู้ที่ได้รับไปพัฒนากระบวนการผลิตถั่วเหลืองฝักสด ได้อย่างมีประสิทธิภาพ ๖๐ ราย
๕. พื้นที่เป้าหมาย	อำเภอหนองฉาง และอำเภอลานสัก ในจังหวัดอุทัยธานี
๖. กิจกรรมหลักของโครงการ	
๖.๑ กิจกรรมหลักที่ ๑ อบรมถ่ายทอดเทคโนโลยีการเพิ่มประสิทธิภาพการผลิต งบประมาณ ๑๗,๔๐๐ บาท ผู้รับผิดชอบ สำนักงานเกษตรจังหวัดอุทัยธานี หน่วยงานที่เกี่ยวข้อง	- จัดอบรมเกษตรกรผู้ปลูกถั่วเหลืองฝักสด จำนวน ๖๐ ราย เพื่อพัฒนาองค์ความรู้ และการใช้เทคโนโลยีที่เหมาะสมในการพัฒนากระบวนการผลิตให้มีประสิทธิภาพ ทั้งด้านการเพาะปลูก และด้านผลผลิต ซึ่งปริมาณการผลิตและคุณภาพของผลผลิตจะต้องสอดกับความต้องการของตลาด หรือใช้ตลาดนำการผลิต
๖.๒ กิจกรรมหลักที่ ๒ จัดศึกษาดูงานการผลิตและการเชื่อมโยงตลาด งบประมาณ ๑๑๒,๖๐๐ บาท ผู้รับผิดชอบ สำนักงานเกษตรจังหวัดอุทัยธานี หน่วยงานที่เกี่ยวข้อง	-เป็นการนำเกษตรกรผู้ปลูกถั่วเหลืองฝักสด พร้อมเจ้าหน้าที่ จำนวน ๔๕ ราย ศึกษาดูงาน เพื่อวางแผนการผลิตทั้งด้านปริมาณ และคุณภาพผลผลิตให้สอดคล้องกับความต้องการของผู้รับซื้อ รวมทั้งคิดสร้างแนวคิด มีการแลกเปลี่ยนเรียนรู้และนำมาปรับใช้ในพื้นที่ของตัวเอง
๗. หน่วยงานดำเนินงาน	สำนักงานเกษตรจังหวัดอุทัยธานี
๘. ระยะเวลาในการดำเนินงาน	ตุลาคม ๒๕๖๔ - กันยายน ๒๕๖๕
๙. งบประมาณ	๑๓๐,๐๐๐ บาท

หัวข้อ	รายละเอียด
๑๐. ผลผลิต (Output)	๑. เกษตรกรผู้เข้าร่วมโครงการ ได้รับการพัฒนาองค์ความรู้และการใช้เทคโนโลยีที่เหมาะสม ในการเพิ่มประสิทธิภาพการผลิต จำนวน ๖๐ ราย ๒. มีการเชื่อมโยงเครือข่ายทางการตลาดระหว่างเกษตรกรผู้เข้าร่วมโครงการและผู้รับซื้อ
๑๑. ผลที่คาดว่าจะได้รับ (Outcome)	๑. เกษตรกรผู้เข้าร่วมโครงการ สามารถนำองค์ความรู้ที่ได้รับไปปรับใช้ในการพัฒนาการผลิตได้อย่างมีประสิทธิภาพ จำนวน ๖๐ ราย ๒. เกษตรกรผู้เข้าร่วมโครงการสามารถเพิ่มผลผลิตได้อย่างน้อย ๑๐๐ กิโลกรัม/ไร่ ๓. เกษตรกรผู้เข้าร่วมโครงการสามารถผลิตถั่วเหลืองฝักได้สดสอดคล้องกับความต้องการของตลาดโดยใช้ตลาดนำการผลิต

แบบ จ.๑-๑/กจ.๑-๑
(Project Briefรายโครงการ)

แบบสรุปโครงการแบบย่อ (Project Brief)

ประเด็นการพัฒนาจังหวัด พัฒนากระบวนการผลิตของการเกษตร และยกระดับเกษตรแปรรูป และเพิ่มมูลค่าสินค้าเกษตร

หัวข้อ	รายละเอียด
๑. ชื่อโครงการ	โครงการส่งเสริมและพัฒนาการผลิตสินค้าเกษตรปลอดภัยและเกษตรอินทรีย์ครบวงจร
๒. ความสำคัญของโครงการ หลักการและเหตุผล	จากยุทธศาสตร์ชาติระยะ ๒๐ ปี (๒๕๖๑ – ๒๕๘๐) ยุทธศาสตร์ที่ ๒ ขีดความสามารถในการแข่งขัน การพัฒนาเศรษฐกิจ และการกระจายรายได้ แผนพัฒนาเศรษฐกิจและสังคมแห่งชาติ ฉบับที่ ๑๒ ยุทธศาสตร์ที่ ๓ การสร้างความเข้มแข็งทางเศรษฐกิจและแข่งขันได้อย่างยั่งยืน ยุทธศาสตร์กระทรวงเกษตรและสหกรณ์ ยุทธศาสตร์ที่ ๒ เพิ่มประสิทธิภาพการผลิตและยกระดับมาตรฐานสินค้า และนโยบายของกระทรวงเกษตรและสหกรณ์ได้กำหนดแนวทางการขับ และแผนพัฒนาจังหวัดอุทัยธานี ประเด็นการพัฒนาที่ ๒ ยกระดับสินค้าเกษตรและเกษตรแปรรูปให้มีคุณภาพและปลอดภัยมีมูลค่าเพิ่มสูงขึ้นกอปรกับเป้าหมายการขับเคลื่อนเพื่อเพิ่มพื้นที่เกษตรกรรมยั่งยืน ปี ๒๕๖๔ ทั้งประเทศไม่น้อยกว่า ๕ ล้านไร่ เกษตรอินทรีย์ไม่น้อยกว่า ๑ ล้านไร่ ซึ่งจังหวัดอุทัยธานี ได้ลงนาม MOU ร่วมกับกลุ่มจังหวัดภาคเหนือตอนล่าง ๒ สิ้นปี ๒๕๖๔ เกษตรกรรมยั่งยืนไม่น้อยกว่า ๒๐,๐๐๐ ไร่ และเกษตรอินทรีย์ไม่น้อยกว่า ๖,๗๑๐ ไร่ และนอกจากนี้แผนพัฒนาการเกษตรและสหกรณ์จังหวัดอุทัยธานี ปี ๒๕๖๕ ได้กำหนดพื้นที่เป้าหมายเกษตรอินทรีย์ เพิ่มขึ้น ๕๐๐ ไร่ / ปี และเกษตรปลอดภัยเพิ่มขึ้น **๑,๕๐๐**ไร่ / ปี
๓. วัตถุประสงค์ของโครงการ	๑. สร้างกระบวนการเรียนรู้เชิงปฏิบัติแบบบูรณาการของหน่วยงานในสังกัดกระทรวงเกษตรและสหกรณ์ตามแนวเกษตรอินทรีย์ วิถีอุทัย โดยใช้สารสกัดจากธรรมชาติ และชีวภัณฑ์ทดแทนสารเคมี ในการขับเคลื่อนเกษตรปลอดภัยและเกษตรอินทรีย์ของจังหวัด ๒. พัฒนาการเชื่อมโยงเครือข่ายเกษตรปลอดภัย และเกษตรอินทรีย์ในจังหวัด

หัวข้อ	รายละเอียด
๓. วัตถุประสงค์ของโครงการ	๓. สร้างมูลค่าเพิ่มสินค้าเกษตรปลอดภัย และเกษตรอินทรีย์ โดยการแปรรูป การใช้นวัตกรรม และการพัฒนาบรรจุภัณฑ์ที่ทันสมัย มุ่งสู่ตลาดภายในและต่างประเทศ
๔. ตัวชี้วัดและค่าเป้าหมาย	๑. มีกลุ่มเกษตรกร จำนวน ๑๖ กลุ่ม ได้รับการเตรียมความพร้อมด้านการผลิตใช้สารสกัดจากธรรมชาติและชีวภาพทดแทนสารเคมี เพื่อพัฒนาไปสู่เกษตรปลอดภัย และเกษตรอินทรีย์ ๒. มีกลุ่มเครือข่ายที่ได้รับการพัฒนา จำนวน ๒ กลุ่มเครือข่าย คือ เครือข่ายปลอดภัย และเครือข่ายอินทรีย์ ๓. มีจำนวนผลิตภัณฑ์สินค้าเกษตรปลอดภัย และอินทรีย์ได้รับการสร้างมูลค่าเพิ่มและบรรจุภัณฑ์พร้อมจำหน่าย ๑๐ ผลิตภัณฑ์ ได้รับการพัฒนาผลิตภัณฑ์ และบรรจุภัณฑ์เพื่อสร้างมูลค่าเพิ่มให้กับสินค้า
๕. พื้นที่เป้าหมาย	<u>เป้าหมาย</u> ๑. กลุ่มเกษตรกรได้รับความรู้ ความเข้าใจการใช้สารสกัดจากธรรมชาติ และสารชีวภัณฑ์ ทดแทนสารเคมี ๒. เกิดการเชื่อมโยงกลุ่มเครือข่ายผู้ผลิตทุกอำเภอ ๓. กลุ่มเกษตรกรที่ผลิตสินค้าเกษตรปลอดภัย และเกษตรอินทรีย์ ได้แก่ มะม่วงGAP สับปะรดGAP ปลาแรดGI ข้าวอินทรีย์ และสมุนไพรอินทรีย์ <u>พื้นที่ดำเนินการ</u> ทุกอำเภอ ๘ อำเภอ
๖. กิจกรรมหลักของโครงการ	
กิจกรรมต้นทาง **๖.๑ กิจกรรมหลักที่ ๑** กิจกรรมสร้างกระบวนการเรียนรู้เชิงปฏิบัติตามแนวเกษตรอินทรีย์วิถีอุทัย (การใช้สารสกัดจากธรรมชาติและชีวภัณฑ์) ทดแทนเคมี งบประมาณ ๕๕๖,๘๐๐ บาท ผู้รับผิดชอบสำนักงานเกษตรและสหกรณ์จังหวัดอุทัยธานี หน่วยงานที่เกี่ยวข้อง	จัดอบรมเชิงปฏิบัติการตามแนวเกษตรอินทรีย์วิถีอุทัย (การใช้สารสกัดจากธรรมชาติ และชีวภัณฑ์) ทดแทนเคมี จำนวน ๑๖ รุ่นๆ ละ ๒ วัน

หัวข้อ	รายละเอียด
๖.๒ กิจกรรมหลักที่ ๒ กิจกรรมจัดประชุมสัมมนาเชื่อมโยงเครือข่ายกลุ่มเกษตรปลอดภัยและเกษตรอินทรีย์ งบประมาณ๑๐๐,๐๐๐ บาท ผู้รับผิดชอบสำนักงานเกษตรและสหกรณ์จังหวัดอุทัยธานี หน่วยงานที่เกี่ยวข้อง -	จัดประชุมสัมมนาเชื่อมโยงเครือข่ายกลุ่มเกษตรปลอดภัยและเกษตรอินทรีย์ จำนวน ๑ ครั้ง (อำเภอละ ๒ กลุ่ม ๆ ละ ๑๐ คน รวม๑๖๐คน)
๖.๓ กิจกรรมหลักที่ ๓ กิจกรรมพัฒนาระบบเฝ้าระวังความปลอดภัยผลิตผลทางการเกษตรและผลิตภัณฑ์แปรรูปด้านสุขภาพ งบประมาณ๒๙๗,๔๕๐บาท ผู้รับผิดชอบสำนักงานสาธารณสุขจังหวัดอุทัยธานี หน่วยงานที่เกี่ยวข้อง –	- เฝ้าระวังสารเคมีตกค้างในผัก ผลไม้ที่รับซื้อจากเกษตรกรและที่จำหน่ายในตลาดนัดโรงพยาบาลอาหารปลอดภัย - เฝ้าระวังสุขภาวะเกษตร โดยการตรวจสารเคมีตกค้างในกระเสเลือดของเกษตรกร - พัฒนาศักยภาพเครือข่ายเกษตรกรให้มีความรู้เกี่ยวกับภัยอันตรายและวิธีการป้องกันตนเองจากสารเคมีกำจัดศัตรูพืช รวมถึงสามารถตรวจวิเคราะห์สารเคมีตกค้างในผลผลิตทางการเกษตรด้วยตนเองได้อย่างถูกต้อง - เฝ้าระวังสารเคมีกำจัดวัชพืชในผัก ผลไม้สด และผลผลิตทางการเกษตรที่จำหน่ายในจังหวัดอุทัยธานี
กิจกรรมกลางทาง **๖.๔ กิจกรรมหลักที่ ๔** กิจกรรมสร้างมูลค่าเพิ่มสินค้าเกษตรปลอดภัย เกษตรอินทรีย์ โดยการแปรรูป การใช้นวัตกรรม การพัฒนาบรรจุภัณฑ์ และพัฒนาช่องทางตลาด งบประมาณ๗,๐๐๐,๐๐๐ บาท ผู้รับผิดชอบสำนักงานอุตสาหกรรมจังหวัดอุทัยธานี หน่วยงานที่เกี่ยวข้อง–	จ้างเหมาสร้างมูลค่าเพิ่มสินค้าเกษตรปลอดภัย เกษตรอินทรีย์ โดยการแปรรูป การใช้นวัตกรรม การพัฒนาบรรจุภัณฑ์ และพัฒนาช่องทางตลาด
กิจกรรมปลายทาง ๖.๕ กิจกรรมทดสอบตลาด “หิ้งสู่ห้าง” งบประมาณ ๒,๔๐๐,๐๐๐ บาท ผู้รับผิดชอบสำนักงานอุตสาหกรรมจังหวัดอุทัยธานี	ดำเนินการวิจัยและนวัตกรรมที่ผ่านการคัดเลือกแต่ไม่ถูกนำมาใช้จริงปละพัฒนาเชิงพาณิชย์
๖.๖ กิจกรรมหลักที่ ๕ ติดตามประเมินผลโครงการ งบประมาณ๕๐,๐๐๐บาท ผู้รับผิดชอบสำนักงานเกษตรและสหกรณ์จังหวัดอุทัยธานีและสำนักงานอุตสาหกรรมจังหวัดอุทัยธานี หน่วยงานที่เกี่ยวข้อง -	ติดตามประเมินผลโครงการ

หัวข้อ	รายละเอียด
๗. หน่วยงานดำเนินงาน	๑. สำนักงานเกษตรและสหกรณ์จังหวัดอุทัยธานี ๒. สำนักงานสาธารณสุขจังหวัดอุทัยธานี ๓. สำนักงานอุตสาหกรรมจังหวัดอุทัยธานี
๘. ระยะเวลาในการดำเนินงาน	เดือนตุลาคม ๒๕๖๔ – เดือนกันยายน ๒๕๖๕
๙. งบประมาณ	๑๐,๔๐๔,๒๕๐ บาท
๑๐. ผลผลิต (Output)	- เกษตรกรได้รับองค์ความรู้การปฏิบัติตามแนวเกษตรอินทรีย์วิถีอุทัย - ผลผลิตสินค้าเกษตรปลอดภัย เกษตรอินทรีย์ ได้รับการสร้างมูลค่าไม่น้อยกว่า ๑๐ ชนิดสินค้า
๑๑. ผลที่คาดว่าจะได้รับ (Outcome)	- มีรายได้เพิ่มขึ้นจากการจำหน่ายสินค้าที่ผ่านการรับรองมาตรฐานจากต่างประเทศ - ช่องทางการจำหน่ายมากขึ้นทั้งตลาดภายในประเทศและตลาดส่งออก

แบบ จ.๑-๑/กจ.๑-๑
(Project Briefรายโครงการ)

แบบสรุปโครงการแบบย่อ (Project Brief)

ประเด็นการพัฒนาจังหวัด พัฒนากระบวนการผลิตของการเกษตร และยกระดับเกษตรแปรรูป และเพิ่มมูลค่าสินค้าเกษตร

หัวข้อ	รายละเอียด
๑. ชื่อโครงการ	ส่งเสริมการตลาดสินค้าเกษตรแปรรูป อาหารปลอดภัยและผลิตภัณฑ์ชุมชน จังหวัดอุทัยธานี
๒. ความสำคัญของโครงการ หลักการและเหตุผล	ยุทธศาสตร์ชาติระยะ ๒๐ ปี ยุทธศาสตร์ที่ ๒ การสร้างความสามารถในการแข่งขัน ได้ให้ความสำคัญกับการเกษตรสร้างมูลค่า โดยการเพิ่มประสิทธิภาพการผลิตทั้งเชิงปริมาณและมูลค่า ความหลากหลายของสินค้าเกษตร การพัฒนาเศรษฐกิจบนพื้นฐานผู้ประกอบการยุคใหม่ และแผนพัฒนาเศรษฐกิจฯ ฉบับที่ ๑๒ (พ.ศ. ๒๕๖๐ - ๒๕๖๔) ยุทธศาสตร์ที่ ๙ การพัฒนาภาค เมือง และพื้นที่เศรษฐกิจ ได้กำหนดเป้าหมายในการพัฒนากลุ่มจังหวัดภาคเหนือตอนล่าง ๒ โดยการพัฒนาประสิทธิภาพการผลิตทางการเกษตร สร้างมูลค่าเพิ่มภายใต้แนวคิดเกษตรปลอดภัยและเกษตรอินทรีย์ควบคู่กับการพัฒนาอุตสาหกรรมเกษตรแปรรูปให้มีความหลากหลายสอดคล้องกับความต้องการของตลาดและสนับสนุนการรวมกลุ่มเกษตรกรในการวางแผนการผลิตและการสร้างเครือข่ายการตลาดให้มีประสิทธิภาพ ซึ่งรวมไปถึงการสร้างความเข้มแข็งทางเศรษฐกิจและแข่งขันได้อย่างยั่งยืน เพื่อให้สอดคล้องกับแผนดังกล่าวจังหวัดควรมีกิจกรรมที่สอดรับกับแผนพัฒนากลุ่มจังหวัด โดยนำสินค้าในภาคการผลิตออกจำหน่ายในตลาด และต้องให้ความสำคัญกับห่วงโซ่คุณค่า (Value Chain) ส่งเสริมกิจกรรมตั้งแต่ต้นน้ำ กลางน้ำ ปลายน้ำ ให้เกิดความมั่นคง มั่งคั่ง ยั่งยืน สำนักงานพาณิชย์จังหวัดอุทัยธานี จึงได้จัดทำโครงการขยายช่องทางการตลาดสินค้าเกษตรปลอดภัย เกษตรอินทรีย์ และผลิตภัณฑ์ชุมชน ได้แก่ การเพิ่มช่องทางการจำหน่าย การเชื่อมโยงสินค้าสู่ตลาดชุมชน ตลาดภายในประเทศ และภายนอกประเทศ ตลอดจนการเพิ่มศักยภาพเกษตรกร กลุ่มเกษตรกร ผู้ประกอบการให้สามารถเจรจาการค้าและทำตลาดในยุค ๔.๐ ด้วยตนเองได้อย่างมีประสิทธิภาพ เพื่อลดระดับปัญหาในเรื่องตลาดและราคาสินค้าเกษตรที่ไม่มีเสถียรภาพได้

หัวข้อ	รายละเอียด
๓. วัตถุประสงค์ของโครงการ	๑.เพื่อสร้างรายได้ ด้วยการสร้างงาน สร้างอาชีพ ให้กับผู้ผลิต ผู้ประกอบการได้อย่างยั่งยืนสร้างความเข้มแข็งด้านเศรษฐกิจ ๒.เพื่อส่งเสริมและขยายช่องทางการตลาดให้สามารถแข่งขันได้ ๓. เพื่อส่งเสริมด้านการตลาดภายใน และภายนอกประเทศ ตลอดจนการพัฒนาศักยภาพแหล่งจำหน่ายสินค้าเกษตรแปรรูปและสินค้าอาหารปลอดภัยให้เป็นที่ยอมรับ ๔. เพื่อเผยแพร่ประชาสัมพันธ์ให้ผู้บริโภคตื่นตัวและเข้าถึงแหล่งจำหน่ายสินค้าเกษตรแปรรูปและสินค้าอาหารปลอดภัยและสร้างภาพลักษณ์ที่ดีของสินค้าให้เป็นที่รู้จักทั่วไป ๕. เพื่อเผยแพร่ประชาสัมพันธ์แหล่งท่องเที่ยวที่สำคัญของจังหวัดอุทัยธานีให้เป็นที่รู้จักแพร่หลาย
๔. ตัวชี้วัดและค่าเป้าหมาย	๑. ผู้ผลิต/ผู้ประกอบการ มีช่องทางการตลาดและการเชื่อมโยงในการจำหน่ายสินค้าเพิ่มมากขึ้นและมีมูลค่าการจำหน่ายสินค้า เพิ่มขึ้นร้อยละ ๓ ๒. สินค้าเกษตรแปรรูปและอาหารปลอดภัยมีมูลค่าเพิ่มมากขึ้นจากช่องทางจำหน่ายช่องทางปกติ ๓. นักท่องเที่ยว/ประชาชน รู้จักสถานที่ท่องเที่ยวจังหวัดอุทัยธานีเพิ่มมากขึ้น
๕. พื้นที่เป้าหมาย	กรุงเทพมหานคร และปริมณฑล จังหวัดในภาคกลางและภาคตะวันออก
๖. กิจกรรมหลักของโครงการ	
๖.๑ กิจกรรมหลักที่ ๑ งบประมาณ ผู้รับผิดชอบ หน่วยงานที่เกี่ยวข้อง	จัดกิจกรรมแสดงและจำหน่ายสินค้าเกษตรปลอดภัยและผลิตภัณฑ์ชุมชน จังหวัดอุทัยธานี เพื่อเพิ่มโอกาสทางการค้าและเพิ่มช่องทางการจำหน่ายสินค้า จำนวน ๒ ครั้ง ๓,๐๐๐,๐๐๐ บาท สำนักงานพาณิชย์จังหวัดอุทัยธานี
๗. หน่วยงานดำเนินงาน	สำนักงานพาณิชย์จังหวัดอุทัยธานี
๘. ระยะเวลาในการดำเนินงาน	ตุลาคม ๒๕๖๔ – กันยายน ๒๕๖๕
๙. งบประมาณ	๓,๘๐๐,๐๐๐ บาท

หัวข้อ	รายละเอียด
๑๐. ผลผลิต (Output)	จัดงานแสดงจำหน่ายสินค้าเกษตรปลอดภัยและผลิตภัณฑ์ชุมชน เพื่อสร้างโอกาสทางการตลาด เชื่อมโยงสินค้าและจำหน่ายสินค้าและเพิ่มช่องทางการจำหน่ายสินค้า ๒ ครั้ง ๆละ ไม่น้อยกว่า ๕๐ คูหา
๑๑. ผลที่คาดว่าจะได้รับ (Outcome)	๑.ผู้ผลิต/ผู้ประกอบการ สินค้าเกษตรแปรรูปสินค้าอาหารปลอดภัย สินค้าเกษตรอินทรีย์ ผู้ประกอบการ OTOP Select/SMEs/GI /สมาชิกเครือข่าย Biz Club จังหวัดอุทัยธานี และวิสาหกิจชุมชนจังหวัดอุทัยธานีมีรายได้เพิ่มขึ้นจากการขยายช่องทางการกระจายสินค้าและเกิดการเรียนรู้โอกาสทางการตลาดเพิ่มขึ้น ๒.สามารถเพิ่มช่องทางตลาดและสร้างสมรรถนะการแข่งขันการตลาดแนวใหม่ ๓.สามารถขยายช่องทางการกระจายสินค้าโดยการจัดกิจกรรมงานแสดงสินค้า ๔. นักท่องเที่ยวและประชาชนทั่วไปรู้จักของดีและแหล่งท่องเที่ยวจังหวัดอุทัยธานีเพิ่มขึ้น

แบบ จ.๑-๑/กจ.๑-๑
(Project Briefรายโครงการ)

แบบสรุปโครงการแบบย่อ (Project Brief)

ประเด็นการพัฒนาจังหวัด พัฒนากระบวนการผลิตของการเกษตร และยกระดับเกษตรแปรรูป และเพิ่มมูลค่าสินค้าเกษตร

หัวข้อ	รายละเอียด
๑. ชื่อโครงการ	โครงการก่อสร้างอาคารป้องกันตลิ่งแม่น้ำตากแดดเหนือเขื่อนวังร่มเกล้า ต.เขาขี้ฝอย อ.ทัพทัน จ.อุทัยธานี
๒. ความสำคัญของโครงการ หลักการและเหตุผล	โครงการก่อสร้างอาคารป้องกันตลิ่งแม่น้ำตากแดดเหนือเขื่อนวังร่มเกล้า ก่อสร้างขึ้นเพื่อเกษตรกรในพื้นที่ ต.เขาขี้ฝอย อ.เมืองอุทัยธานี จ.อุทัยธานี ที่ได้รับความเดือดร้อนในช่วงฤดูน้ำหลากน้ำได้กัดเซาะตลิ่งขาดจนทำให้น้ำท่วมพืชผลทางการเกษตรของราษฎรเสียหาย ดังนั้นโครงการนี้จะสามารถช่วยป้องกันตลิ่งพังทลายและไม่ทำให้พืชผลทางการเกษตรของราษฎรเสียหายได้
๓. วัตถุประสงค์ของโครงการ	เพื่อป้องกันการกัดเซาะของคันดินและตลิ่งในพื้นที่ ต.เขาขี้ฝอย อ.เมืองอุทัยธานี จ.อุทัยธานี เพื่อไม่ให้พื้นที่ทางการเกษตรเสียหาย
๔. ตัวชี้วัดและค่าเป้าหมาย	ลดปัญหาน้ำกัดเซาะตลิ่ง และเพิ่มประสิทธิภาพการป้องกันภัยจากน้ำไม่ให้พื้นที่ทางการเกษตรเสียหาย
๕. พื้นที่เป้าหมาย	ต.เขาขี้ฝอย อ.เมืองอุทัยธานี จ.อุทัยธานี
๖. กิจกรรมหลักของโครงการ	
๖.๑ กิจกรรมหลักที่ ๑ งบประมาณ ผู้รับผิดชอบ หน่วยงานที่เกี่ยวข้อง	ก่อสร้างอาคารป้องกันตลิ่งแม่น้ำตากแดดเหนือเขื่อนวังร่มเกล้า ต.เขาขี้ฝอย อ.ทัพทัน จ.อุทัยธานี ๒๐,๐๐๐,๐๐๐ บาท โครงการชลประทานอุทัยธานี โครงการชลประทานอุทัยธานี
๗. หน่วยงานดำเนินงาน	โครงการชลประทานอุทัยธานี
๘. ระยะเวลาในการดำเนินงาน	ปีงบประมาณ ๒๕๖๕
๙. งบประมาณ	๒๐,๐๐๐,๐๐๐ บาท
๑๐. ผลผลิต (Output)	อาคารป้องกันตลิ่งแม่น้ำตากแดดเหนือเขื่อนวังร่มเกล้า จำนวน ๑ แห่ง เพื่อป้องกันการกัดเซาะของคันดินและตลิ่งและเพิ่มประสิทธิภาพการป้องกันภัยจากน้ำ
๑๑. ผลที่คาดว่าจะได้รับ (Outcome)	ลดปัญหาน้ำกัดเซาะตลิ่ง และเพิ่มประสิทธิภาพการป้องกันภัยจากน้ำไม่ให้พื้นที่ทางการเกษตรเสียหาย

แบบ จ.๑-๑/กจ.๑-๑
(Project Briefรายโครงการ)

แบบสรุปโครงการแบบย่อ (Project Brief)

ประเด็นการพัฒนาจังหวัด พัฒนากระบวนการผลิตของการเกษตร และยกระดับเกษตรแปรรูป และเพิ่มมูลค่าสินค้าเกษตร

หัวข้อ	รายละเอียด
๑. ชื่อโครงการ	โครงการก่อสร้างอาคารป้องกันตลิ่งแม่น้ำตากแดด ท้ายเขื่อนวังร่มเกล้า ต.ทุ่งใหญ่ อ.เมืองอุทัยธานี จ.อุทัยธานี
๒. ความสำคัญของโครงการ หลักการและเหตุผล	โครงการก่อสร้างอาคารป้องกันตลิ่งแม่น้ำตากแดดท้ายเขื่อนวังร่มเกล้า ก่อสร้างขึ้นเพื่อเกษตรกรในพื้นที่ ต.ทุ่งใหญ่ อ.เมืองอุทัยธานี จ.อุทัยธานี ที่ได้รับความเดือดร้อนในช่วงฤดูน้ำหลากน้ำได้กัดเซาะตลิ่งขาดจนทำให้น้ำท่วมพืชผลทางการเกษตรของราษฎรเสียหาย ดังนั้นโครงการนี้จะสามารถช่วยป้องกันตลิ่งพังทลายและไม่ทำให้พืชผลทางการเกษตรของราษฎรเสียหายได้
๓. วัตถุประสงค์ของโครงการ	เพื่อป้องกันการกัดเซาะของคันดินและตลิ่ง ในพื้นที่ ต.ทุ่งใหญ่ อ.เมืองอุทัยธานี จ.อุทัยธานี เพื่อไม่ให้พื้นที่ทางการเกษตรเสียหาย
๔. ตัวชี้วัดและค่าเป้าหมาย	ลดปัญหาน้ำกัดเซาะตลิ่ง และเพิ่มประสิทธิภาพการป้องกันภัยจากน้ำไม่ให้พื้นที่ทางการเกษตรเสียหาย
๕. พื้นที่เป้าหมาย	ต.ทุ่งใหญ่ อ.เมืองอุทัยธานี จ.อุทัยธานี
๖. กิจกรรมหลักของโครงการ	
๖.๑ กิจกรรมหลักที่ ๑ งบประมาณ ผู้รับผิดชอบ หน่วยงานที่เกี่ยวข้อง	ก่อสร้างอาคารป้องกันตลิ่งแม่น้ำตากแดดท้ายเขื่อนวังร่มเกล้า ๑๕,๐๐๐,๐๐๐ บาท โครงการชลประทานอุทัยธานี โครงการชลประทานอุทัยธานี
๗. หน่วยงานดำเนินงาน	โครงการชลประทานอุทัยธานี
๘. ระยะเวลาในการดำเนินงาน	ปีงบประมาณ ๒๕๖๕
๙. งบประมาณ	๑๕,๐๐๐,๐๐๐ บาท
๑๐. ผลผลิต (Output)	อาคารป้องกันตลิ่งแม่น้ำตากแดดท้ายเขื่อนวังร่มเกล้า ต.ทุ่งใหญ่ อ.เมืองอุทัยธานี จ.อุทัยธานีจำนวน ๑ แห่ง เพื่อป้องกันการกัดเซาะของคันดินและตลิ่ง และเพิ่มประสิทธิภาพการป้องกันภัยจากน้ำ
๑๑. ผลที่คาดว่าจะได้รับ (Outcome)	ลดปัญหาน้ำกัดเซาะตลิ่ง และเพิ่มประสิทธิภาพการป้องกันภัยจากน้ำไม่ให้พื้นที่ทางการเกษตรเสียหาย

แบบ จ.๑-๑/กจ.๑-๑
(Project Briefรายโครงการ)

แบบสรุปโครงการแบบย่อ (Project Brief)

ประเด็นการพัฒนาจังหวัด พัฒนากระบวนการผลิตของการเกษตร และยกระดับเกษตรแปรรูป และเพิ่มมูลค่าสินค้าเกษตร

หัวข้อ	รายละเอียด
๑. ชื่อโครงการ	โครงการก่อสร้างอาคารป้องกันตลิ่งคลองโพ ตำบลไผ่เขียว อ.สว่างอารมณ์ จ.อุทัยธานี
๒. ความสำคัญของโครงการ หลักการและเหตุผล	โครงการก่อสร้างอาคารป้องกันตลิ่งคลองโพตำบลไผ่เขียว ก่อสร้างขึ้นเพื่อเกษตรกรในพื้นที่ ต.ไผ่เขียว อ.สว่างอารมณ์ จ.อุทัยธานี ที่ได้รับความเดือดร้อนในช่วงฤดูน้ำหลากน้ำได้กัดเซาะตลิ่งขาดจนทำให้น้ำท่วมพืชผลทางการเกษตรของราษฎรเสียหาย ดังนั้นโครงการนี้จะสามารถช่วยป้องกันตลิ่งพังทลายและไม่ทำให้พืชผลทางการเกษตรของราษฎรเสียหายได้
๓. วัตถุประสงค์ของโครงการ	เพื่อป้องกันการกัดเซาะของคันดินและตลิ่ง ในพื้นที่ ต.ไผ่เขียว อ.สว่างอารมณ์ จ.อุทัยธานี เพื่อไม่ให้พื้นที่ทางการเกษตรเสียหาย
๔. ตัวชี้วัดและค่าเป้าหมาย	ลดปัญหาน้ำกัดเซาะตลิ่ง และเพิ่มประสิทธิภาพการป้องกันภัยจากน้ำไม่ให้พื้นที่ทางการเกษตรเสียหาย
๕. พื้นที่เป้าหมาย	ต.ไผ่เขียว อ.สว่างอารมณ์ จ.อุทัยธานี
๖. กิจกรรมหลักของโครงการ	
๖.๑ กิจกรรมหลักที่ ๑ งบประมาณ ผู้รับผิดชอบ หน่วยงานที่เกี่ยวข้อง	ก่อสร้างอาคารป้องกันตลิ่งคลองโพ ตำบลไผ่เขียว อ.สว่างอารมณ์ จ.อุทัยธานี ๒๐,๐๐๐,๐๐๐ บาท โครงการชลประทานอุทัยธานี โครงการชลประทานอุทัยธานี
๗. หน่วยงานดำเนินงาน	โครงการชลประทานอุทัยธานี
๘. ระยะเวลาในการดำเนินงาน	ปีงบประมาณ ๒๕๖๕
๙. งบประมาณ	๒๐,๐๐๐,๐๐๐ บาท
๑๐. ผลผลิต (Output)	อาคารป้องกันตลิ่งป้องกันตลิ่งคลองโพ ตำบลไผ่เขียว อ.สว่างอารมณ์ จ.อุทัยธานี จำนวน ๑ แห่ง เพื่อป้องกันการกัดเซาะของคันดินและตลิ่ง และเพิ่มประสิทธิภาพการป้องกันภัยจากน้ำ
๑๑. ผลที่คาดว่าจะได้รับ (Outcome)	ลดปัญหาน้ำกัดเซาะตลิ่ง และเพิ่มประสิทธิภาพการป้องกันภัยจากน้ำไม่ให้พื้นที่ทางการเกษตรเสียหาย

แบบ จ.๑-๑/กจ.๑-๑
(Project Briefรายโครงการ)

แบบสรุปโครงการแบบย่อ (Project Brief)

ประเด็นการพัฒนาจังหวัด พัฒนากระบวนการผลิตของการเกษตร และยกระดับเกษตรแปรรูป และเพิ่มมูลค่าสินค้าเกษตร

หัวข้อ	รายละเอียด
๑. ชื่อโครงการ	โครงการก่อสร้างอาคารป้องกันตลิ่งแม่น้ำตากแดดตำบลหนองหลวง ต.หนองหลวง อ.สว่างอารมณ์ จังหวัดอุทัยธานี
๒. ความสำคัญของโครงการ หลักการและเหตุผล	โครงการก่อสร้างอาคารป้องกันตลิ่งแม่น้ำตากแดด ตำบลหนองหลวงก่อสร้างขึ้นเพื่อเกษตรกรในพื้นที่ ต.หนองหลวง อ.สว่างอารมณ์ จ.อุทัยธานี ที่ได้รับความเดือดร้อนในช่วงฤดูน้ำหลากน้ำได้กัดเซาะตลิ่งขาดจนทำให้น้ำท่วมพืชผลทางการเกษตรของราษฎรเสียหาย ดังนั้นโครงการนี้จะสามารถช่วยป้องกันตลิ่งพังทลายและไม่ทำให้พืชผลทางการเกษตรของราษฎรเสียหายได้
๓. วัตถุประสงค์ของโครงการ	เพื่อป้องกันการกัดเซาะของคันดินและตลิ่งในพื้นที่ตำบลหนองหลวง ต.หนองหลวง อ.สว่างอารมณ์ จังหวัดอุทัยธานี
๔. ตัวชี้วัดและค่าเป้าหมาย	ลดปัญหาน้ำกัดเซาะตลิ่ง และเพิ่มประสิทธิภาพการป้องกันภัยจากน้ำไม่ให้พื้นที่ทางการเกษตรเสียหาย
๕. พื้นที่เป้าหมาย	พื้นที่ ต.หนองหลวง อ.สว่างอารมณ์ จ.อุทัยธานี
๖. กิจกรรมหลักของโครงการ	
๖.๑ กิจกรรมหลักที่ ๑ งบประมาณ ผู้รับผิดชอบ หน่วยงานที่เกี่ยวข้อง	ก่อสร้างอาคารป้องกันตลิ่งแม่น้ำตากแดดตำบลหนองหลวง ต.หนองหลวง อ.สว่างอารมณ์ จังหวัดอุทัยธานี ๑๕,๐๐๐,๐๐๐ บาท โครงการชลประทานอุทัยธานี โครงการชลประทานอุทัยธานี
๗. หน่วยงานดำเนินงาน	โครงการชลประทานอุทัยธานี
๘. ระยะเวลาในการดำเนินงาน	ปีงบประมาณ ๒๕๖๕
๙. งบประมาณ	๑๕,๐๐๐,๐๐๐ บาท
๑๐. ผลผลิต (Output)	อาคารป้องกันตลิ่งแม่น้ำตากแดดตำบลหนองหลวง ต.หนองหลวง อ.สว่างอารมณ์ จังหวัดอุทัยธานี จำนวน ๑ แห่ง เพื่อป้องกันการกัดเซาะของคันดินและตลิ่ง และเพิ่มประสิทธิภาพการป้องกันภัยจากน้ำ
๑๑. ผลที่คาดว่าจะได้รับ (Outcome)	ลดปัญหาน้ำกัดเซาะตลิ่ง และเพิ่มประสิทธิภาพการป้องกันภัยจากน้ำไม่ให้พื้นที่ทางการเกษตรเสียหาย

แบบ จ.๑-๑/กจ.๑-๑
(Project Briefรายโครงการ)

แบบสรุปโครงการแบบย่อ (Project Brief)

ประเด็นการพัฒนาจังหวัด พัฒนากระบวนการผลิตของการเกษตร และยกระดับเกษตรแปรรูป และเพิ่มมูลค่าสินค้าเกษตร

หัวข้อ	รายละเอียด
๑. ชื่อโครงการ	โครงการพัฒนาเส้นทางขนส่งทางการเกษตร ถนนสาย บ.ซอยสามัคคี ม.๖ - บ.หนองตายาย ม.๑๓ ต.เมืองการุ้ง อำเภอบ้านไร่ จังหวัดอุทัยธานี
๒. ความสำคัญของโครงการ หลักการและเหตุผล	เสริมสร้างความมีประสิทธิภาพสูงทุกขบวนการพัฒนาทั้งการผลิตผลทางการเกษตร อุตสาหกรรมการแปรรูปการช่วยเหลือเกษตรกร การวางแผนใช้ทรัพยากรธรรมชาติอย่างมีประสิทธิภาพ
๓. วัตถุประสงค์ของโครงการ	เพื่อการคมนาคมขนส่ง ที่สะดวก ปลอดภัย เชื่อมต่อการค้าพื้นที่เศรษฐกิจสำคัญ ส่งเสริมการท่องเที่ยวเชิงนิเวศการลงทุน และการขนส่งได้ดียิ่งขึ้น
๔. ตัวชี้วัดและค่าเป้าหมาย	รายได้จากการเกษตรเพิ่มขึ้นร้อยละ ๕
๕. พื้นที่เป้าหมาย	ถนนสาย บ.ซอยสามัคคี ม.๖ - บ.หนองตายาย ม.๑๓ ต.เมืองการุ้ง อำเภอบ้านไร่ จังหวัดอุทัยธานี
๖. กิจกรรมหลักของโครงการ	
๖.๑ กิจกรรมหลักที่ ๑ งบประมาณ ผู้รับผิดชอบ หน่วยงานที่เกี่ยวข้อง	ซ่อมสร้างถนนลาดยางผิวทางแอสฟัลติกคอนกรีต ถนนสาย บ.ซอยสามัคคี ม.๖ - บ.หนองตายาย ม.๑๓ ต.เมืองการุ้ง อำเภอบ้านไร่ จังหวัดอุทัยธานี ขนาดกว้าง ๖.๐๐ เมตร ไหล่ทางข้างละ๐.๐๐ -๑.๐๐ เมตร ระยะทาง ๔.๐๐๐ กิโลเมตร ๒๐,๐๐๐,๐๐๐ นายมีกิจ ชูเกลี้ยง ผู้อำนวยการแขวงทางหลวงชนบทอุทัยธานี แขวงทางหลวงชนบทอุทัยธานี
๗. หน่วยงานดำเนินงาน	แขวงทางหลวงชนบทอุทัยธานี
๘. ระยะเวลาในการดำเนินงาน	๑๒๐ วัน
๙. งบประมาณ	๒๐,๐๐๐,๐๐๐
๑๐. ผลผลิต (Output)	การพัฒนาด้านเศรษฐกิจและการพัฒนาด้านสังคม
๑๑. ผลที่คาดว่าจะได้รับ (Outcome)	การคมนาคมสะดวกมากขึ้น สามารถเข้าถึงแหล่งเกษตรกรรมได้รวดเร็ว ช่วยลดต้นทุนในการขนส่งสินค้าทางการเกษตร ทั้งยังช่วยลดระยะเวลาในการเดินทาง

แบบ จ.๑-๑/กจ.๑-๑
(Project Briefรายโครงการ)

แบบสรุปโครงการแบบย่อ (Project Brief)

ประเด็นการพัฒนาจังหวัด พัฒนากระบวนการผลิตของการเกษตร และยกระดับเกษตรแปรรูป และเพิ่มมูลค่าสินค้าเกษตร

หัวข้อ	รายละเอียด
๑. ชื่อโครงการ	โครงการพัฒนาเส้นทางขนส่งทางการเกษตร ถนนสาย บ้านหนองแก – บ้านหนองเต่า ตำบลหนองแก อำเภอเมือง จังหวัดอุทัยธานี
๒. ความสำคัญของโครงการ หลักการและเหตุผล	เสริมสร้างความมีประสิทธิภาพสูงทุกขบวนการพัฒนา ทั้งการผลิตผลทางการเกษตร อุตสาหกรรมการแปรรูป การช่วยเหลือเกษตรกร การวางแผนใช้ทรัพยากรธรรมชาติอย่างมีประสิทธิภาพ
๓. วัตถุประสงค์ของโครงการ	เพื่อการคมนาคมขนส่ง ที่สะดวก ปลอดภัย เชื่อมต่อการค้า พื้นที่เศรษฐกิจสำคัญ ส่งเสริมการท่องเที่ยวเชิงนิเวศ การลงทุน และการขนส่งได้ดียิ่งขึ้น
๔. ตัวชี้วัดและค่าเป้าหมาย	รายได้จากการเกษตรเพิ่มขึ้นร้อยละ ๕
๕. พื้นที่เป้าหมาย	ถนนสาย บ้านหนองแก – บ้านหนองเต่า ตำบลหนองแก อำเภอเมือง จังหวัดอุทัยธานี
๖. กิจกรรมหลักของโครงการ	
๖.๑ กิจกรรมหลักที่ ๑ งบประมาณ ผู้รับผิดชอบ หน่วยงานที่เกี่ยวข้อง	ซ่อมสร้างถนนลาดยางผิวทางแอสฟัลติกคอนกรีต ถนนสาย บ้านหนองแก – บ้านหนองเต่า ตำบลหนองแก อำเภอเมือง จังหวัดอุทัยธานี ขนาดกว้าง ๖.๐๐ เมตรไหล่ทางข้างละ ๐.๐๐ -๑.๐๐ เมตร ระยะทาง ๕.๐๐๐ กิโลเมตร ๒๐,๐๐๐,๐๐๐ นายมีกิจ ชูเกลี้ยง ผู้อำนวยการแขวงทางหลวงชนบทอุทัยธานี แขวงทางหลวงชนบทอุทัยธานี
๗. หน่วยงานดำเนินงาน	แขวงทางหลวงชนบทอุทัยธานี
๘. ระยะเวลาในการดำเนินงาน	๑๒๐ วัน
๙. งบประมาณ	๒๐,๐๐๐,๐๐๐
๑๐. ผลผลิต (Output)	การพัฒนาด้านเศรษฐกิจและการพัฒนาด้านสังคม
๑๑. ผลที่คาดว่าจะได้รับ (Outcome)	การคมนาคมสะดวกมากขึ้น สามารถเข้าถึงแหล่งเกษตรกรรมได้รวดเร็ว ช่วยลดต้นทุนในการขนส่งสินค้าทางการเกษตร ทั้งยังช่วยลดระยะเวลาในการเดินทาง

แบบ จ.๑-๑/กจ.๑-๑
(Project Briefรายโครงการ)

แบบสรุปโครงการแบบย่อ (Project Brief)

ประเด็นการพัฒนาจังหวัด พัฒนากระบวนการผลิตของการเกษตร และยกระดับเกษตรแปรรูป และเพิ่มมูลค่าสินค้าเกษตร

หัวข้อ	รายละเอียด
๑. ชื่อโครงการ	โครงการพัฒนาเส้นทางขนส่งทางการเกษตร ถนนสาย แยก ทล.๓๔๕๖ – บ้านตลุกดู่ ตำบลพลวงสองนาง อำเภอสว่างอารมณ์ จังหวัดอุทัยธานี
๒. ความสำคัญของโครงการ หลักการและเหตุผล	เสริมสร้างความมีประสิทธิภาพสูงทุกขบวนการพัฒนาทั้งการผลิตผลทางการเกษตร อุตสาหกรรมการแปรรูปการช่วยเหลือเกษตรกร การวางแผนใช้ทรัพยากรธรรมชาติอย่างมีประสิทธิภาพ
๓. วัตถุประสงค์ของโครงการ	เพื่อการคมนาคมขนส่ง ที่สะดวก ปลอดภัย เชื่อมต่อการค้าพื้นที่เศรษฐกิจสำคัญ ส่งเสริมการท่องเที่ยวเชิงนิเวศ การลงทุน และการขนส่งได้ดียิ่งขึ้น
๔. ตัวชี้วัดและค่าเป้าหมาย	รายได้จากการเกษตรเพิ่มขึ้นร้อยละ ๕
๕. พื้นที่เป้าหมาย	ถนนสาย แยก ทล.๓๔๕๖ – บ้านตลุกดู่ ตำบลพลวงสองนาง อำเภอสว่างอารมณ์ จังหวัดอุทัยธานี
๖. กิจกรรมหลักของโครงการ	
๖.๑ กิจกรรมหลักที่ ๑ งบประมาณ ผู้รับผิดชอบ หน่วยงานที่เกี่ยวข้อง	ซ่อมสร้างถนนลาดยางผิวทางแอสฟัลติกคอนกรีต ถนนสาย แยก ทล.๓๔๕๖ – บ้านตลุกดู่ ตำบลพลวงสองนาง อำเภอสว่างอารมณ์ จังหวัดอุทัยธานี ขนาดกว้าง ๖.๐๐ เมตร ไหล่ทางหินคลุกข้างละ ๐.๐๐ -๑.๕๐ เมตร ระยะทาง ๓.๐๐๐ กิโลเมตร ๒๐,๐๐๐,๐๐๐ นายมีกิจ ชูเกลี้ยง ผู้อำนวยการแขวงทางหลวงชนบทอุทัยธานี แขวงทางหลวงชนบทอุทัยธานี
๗. หน่วยงานดำเนินงาน	แขวงทางหลวงชนบทอุทัยธานี
๘. ระยะเวลาในการดำเนินงาน	๑๒๐ วัน
๙. งบประมาณ	๒๐,๐๐๐,๐๐๐
๑๐. ผลผลิต (Output)	การพัฒนาด้านเศรษฐกิจและการพัฒนาด้านสังคม
๑๑. ผลที่คาดว่าจะได้รับ (Outcome)	การคมนาคมสะดวกมากขึ้น สามารถเข้าถึงแหล่งเกษตรกรรมได้รวดเร็ว ช่วยลดต้นทุนในการขนส่งสินค้าทางการเกษตร ทั้งยังช่วยลดระยะเวลาในการเดินทาง

บัญชีรายการชุดโครงการ				งบประมาณดำเนินการ					
แผนงาน/โครงการ	แหล่งปม.	ยุทธศาสตร์ชาติ	หน่วยดำเนินการ	พ.ศ. ๒๕๖๑	พ.ศ. ๒๕๖๒	พ.ศ.๒๕๖๓	พ.ศ. ๒๕๖๔	พ.ศ. ๒๕๖๕	พ.ศ. ๒๕๖๑-๒๕๖๕
ประเด็นการพัฒนาที่๓ยกระดับการพัฒนาคุณภาพชีวิตตามหลักปรัชญาเศรษฐกิจพอเพียง เสริมสร้างความมั่นคงภายในและความสงบเรียบร้อย									
แผนงานบูรณาการส่งเสริมการพัฒนาจังหวัดและกลุ่มจังหวัดแบบบูรณาการ									
โครงการที่ ๑ พัฒนาและเสริมสร้างชุมชน คนอุทัยธานีด้วยวิถีพอเพียง	๑	๔	สนง.พัฒนาชุมชน จ.อุทัยธานี	๒,๐๐๐,๐๐๐	๑,๙๐๐,๐๐๐	-	๖๘๕,๕๐๐	๒,๐๒๐,๐๐๐	๖,๖๐๕,๕๐๐
- กิจกรรมหลัก ๑.๑ พัฒนาและเสริมสร้างชุมชนคนอุทัยธานี ด้วยวิถีพอเพียง	๑	๔	สนง.พัฒนาชุมชน จ.อุทัยธานี	๒,๐๐๐,๐๐๐	๑,๙๐๐,๐๐๐	-	๖๘๕,๕๐๐	๒,๐๒๐,๐๐๐	๖,๖๐๕,๕๐๐
โครงการที่ ๒ เพิ่มประสิทธิภาพการป้องกันและแก้ไขปัญหายาเสพติด TO BE NUMBER ONE จังหวัดอุทัยธานี	๑	๔	สนง.สาธารณสุข จ.อุทัยธานี				๑,๐๓๐,๗๐๐	๘๘๔,๗๐๐	๑,๙๑๕,๔๐๐
- กิจกรรมหลัก ๒.๑ พิ่มประสิทธิภาพการป้องกันและแก้ไขปัญหายาเสพติด TO BE NUMBER ONE จังหวัดอุทัยธานี	๑	๔	สนง.สาธารณสุข จ.อุทัยธานี				๑,๐๓๐,๗๐๐	๘๘๔,๗๐๐	๑,๙๑๕,๔๐๐
โครงการที่ ๓ ก่อสร้างสะพานข้ามคลองกระเสียวหมู่ที่ ๔ ตำบลห้วยแห้ง อำเภอบ้านไร่ จังหวัดอุทัยธานี	๑	๔	สนง.โยธาธิการและผังเมือง จ.อุทัยธานี					๕,๐๖๗,๘๐๐	๕,๐๖๗,๘๐๐
- กิจกรรมหลัก ๓.๑ ก่อสร้างสะพานข้ามคลองกระเสียว หมู่ที่ ๔ ตำบลห้วยแห้งอำเภอบ้านไร่ จังหวัดอุทัยธานี	๑	๔	สนง.โยธาธิการและผังเมือง จ.อุทัยธานี					๕,๐๖๗,๘๐๐	๕,๐๖๗,๘๐๐
โครงการที่ ๔ ก่อสร้างสะพานข้ามคลองทับเสลาหมู่ที่ ๕ บ้านบุ่งอ้ายเจี้ยม ตำบลระบำ อำเภอลานสัก จังหวัดอุทัยธานี	๑	๔	สนง.โยธาธิการและผังเมือง จ.อุทัยธานี					๗,๖๙๐,๓๐๐	๗,๖๙๐,๓๐๐
- กิจกรรมหลัก ๔.๑ ก่อสร้างสะพานข้ามคลองทับเสลา หมู่ที่ ๕ บ้านบุ่งอ้ายเจี้ยมตำบลระบำ อำเภอลานสัก จังหวัดอุทัยธานี	๑	๔	สนง.โยธาธิการและผังเมือง จ.อุทัยธานี					๗,๖๙๐,๓๐๐	๗,๖๙๐,๓๐๐

บัญชีรายการชุดโครงการ				งบประมาณดำเนินการ					
แผนงาน/โครงการ	แหล่งปม.	ยุทธศาสตร์ชาติ	หน่วยดำเนินการ	พ.ศ. ๒๕๖๑	พ.ศ. ๒๕๖๒	พ.ศ.๒๕๖๓	พ.ศ. ๒๕๖๔	พ.ศ. ๒๕๖๕	พ.ศ. ๒๕๖๑-๒๕๖๕
โครงการที่ ๕ ก่อสร้างสะพานข้ามคลองท่ากวย หมู่ที่ ๕ บ้านบุ่ง ตำบลเจ้าวัด อำเภอบ้านไร่ จังหวัดอุทัยธานี	๑	๔	สนง.โยธาธิการและผังเมือง จ.อุทัยธานี					๗,๔๕๐,๓๐๐	๗,๔๕๐,๓๐๐
- กิจกรรมหลัก ๕.๑ ก่อสร้างสะพานข้ามคลองท่ากวย หมู่ที่ ๕ บ้านบุ่ง ตำบลเจ้าวัดอำเภอบ้านไร่ จังหวัดอุทัยธานี	๑	๔	สนง.โยธาธิการและผังเมือง จ.อุทัยธานี					๗,๔๕๐,๓๐๐	๗,๔๕๐,๓๐๐
โครงการที่ ๖ ก่อสร้างสะพานข้ามคลองทับเสลาหมู่ที่ ๘ บ้านหาดทรายงาม ตำบลระบำ อำเภอลานสัก จังหวัดอุทัยธานี	๑	๔	สนง.โยธาธิการและผังเมือง จ.อุทัยธานี					๗,๕๐๐,๓๐๐	๗,๕๐๐,๓๐๐
- กิจกรรมหลัก ๖.๑ ก่อสร้างสะพานข้ามคลองทับเสลา หมู่ที่ ๘ บ้านหาดทรายงามตำบลระบำ อำเภอลานสัก จังหวัดอุทัยธานี	๑	๔	สนง.โยธาธิการและผังเมือง จ.อุทัยธานี					๗,๕๐๐,๓๐๐	๗,๕๐๐,๓๐๐
โครงการที่ ๗ ขุดลอกลำห้วยทับเสลาพร้อมป้องกันการกัดเซาะ	๑	๔	โครงการส่งน้ำและบำรุงรักษาทับเสลา					๑๐,๐๐๐,๐๐๐	๑๐,๐๐๐,๐๐๐
- กิจกรรมหลัก ๗.๑ ขุดลอกลำห้วยทับเสลาพร้อมป้องกันการกัดเซาะ	๑	๔	โครงการส่งน้ำและบำรุงรักษาทับเสลา					๑๐,๐๐๐,๐๐๐	๑๐,๐๐๐,๐๐๐
โครงการที่ ๘ ปรับปรุงระบบระบายน้ำเขาฆ้องชัย พร้อมอาคารประกอบ	๑	๔	โครงการส่งน้ำและบำรุงรักษาทับเสลา					๑๐,๐๐๐,๐๐๐	๑๐,๐๐๐,๐๐๐
- กิจกรรมหลัก ๘.๑ ปรับปรุงระบบระบายน้ำเขาฆ้องชัย พร้อมอาคารประกอบ	๑	๔	โครงการส่งน้ำและบำรุงรักษาทับเสลา					๑๐,๐๐๐,๐๐๐	๑๐,๐๐๐,๐๐๐
โครงการที่ ๙ ก่อสร้างสะพานข้ามคลองพร้อมท่อลอดถนนโครงการวังร่มเกล้า	๑	๔	โครงการชลประทานอุทัยธานี					๑๕,๐๐๐,๐๐๐	๑๕,๐๐๐,๐๐๐

บัญชีรายการชุดโครงการ				งบประมาณดำเนินการ					
แผนงาน/โครงการ	แหล่งปม.	ยุทธศาสตร์ชาติ	หน่วยดำเนินการ	พ.ศ. ๒๕๖๑	พ.ศ. ๒๕๖๒	พ.ศ.๒๕๖๓	พ.ศ. ๒๕๖๔	พ.ศ. ๒๕๖๕	พ.ศ. ๒๕๖๑-๒๕๖๕
- กิจกรรมหลัก ๙.๑ ก่อสร้างสะพานข้ามคลองพร้อมท่อลอดถนนโครงการวังร่มเกล้า	๑	๔	โครงการชลประทานอุทัยธานี					๑๕,๐๐๐,๐๐๐	๑๕,๐๐๐,๐๐๐
โครงการที่ ๑๐เพิ่มประสิทธิภาพทางหลวง หมายเลข ๓๔๕๖ ตอนควบคุม ๐๑๐๑ ตอนหนองกระดี่ - คลองข่อย กม. ๒๖+๘๘๐ - กม.๒๖+๓๘๐ ระยะทาง ๑.๕ ก.ม.	๑	๔	แขวงทางหลวงอุทัยธานี					๓๐,๐๐๐,๐๐๐	๓๐,๐๐๐,๐๐๐
- กิจกรรมหลัก ๑๐.๑ เพิ่มประสิทธิภาพทางหลวง หมายเลข ๓๔๕๖ ตอนควบคุม ๐๑๐๑ ตอนหนองกระดี่ - คลองข่อย อ.สว่างอารมณ์ จังหวัดอุทัยธานี	๑	๔	แขวงทางหลวงอุทัยธานี					๓๐,๐๐๐,๐๐๐	๓๐,๐๐๐,๐๐๐
รวมประเด็นยุทธศาสตร์ที่ ๓				**๒,๐๐๐,๐๐๐**	**๑,๙๐๐,๐๐๐**		**๑,๗๑๖,๒๐๐**	**๙๕,๖๑๓,๔๐๐**	**๑๐๑,๒๒๙,๖๐๐**

แบบ จ.๑-๑/กจ.๑-๑
(Project Briefรายโครงการ)

แบบสรุปโครงการแบบย่อ (Project Brief)

ประเด็นการพัฒนาจังหวัด ยกระดับการพัฒนาคุณภาพชีวิตตามหลักปรัชญาเศรษฐกิจพอเพียง เสริมสร้างความมั่นคงภายในและความสงบเรียบร้อย

หัวข้อ	รายละเอียด
๑. ชื่อโครงการ	พัฒนาและเสริมสร้างชุมชน คนอุทัยธานี ด้วยวิถีพอเพียง
๒. ความสำคัญของโครงการ หลักการและเหตุผล	-รัฐบาลได้กำหนดนโยบายด้านการลดความเหลื่อมล้ำของสังคม โดยจัดระเบียบสังคม สร้างมาตรฐานด้านคุณธรรม จริยธรรม และธรรมาภิบาลแก่เจ้าหน้าที่ของรัฐและประชาชนทั่วไป โดยใช้หลักการดำรงชีวิตตามหลักปรัชญาของเศรษฐกิจพอเพียงตามพระราชดำรัสของพระบาทสมเด็จพระเจ้าอยู่หัว รัชกาลที่ ๙ รู้จักการอดออมไว้ใช้เมื่อยามจำเป็น มีไว้พอกินพอใช้ ถ้าเหลือก็แจกจ่ายจำหน่าย และพร้อมที่จะขยายกิจการเมื่อมีความพร้อม มีภูมิคุ้มกันที่ดี -ยุทธศาสตร์ชาติ การพัฒนาและเสริมสร้างศักยภาพ คน เพื่อพัฒนาและสังคมไทยให้เป็นรากฐานที่แข็งแกร่งของประเทศมีความพร้อมทางกาย ใจ สติปัญญา มีความเป็นสากล มีทักษะการคิด วิเคราะห์อย่างมีเหตุผล มีระเบียบวินัย เคารพกฎหมาย มีคุณธรรม จริยธรรม รู้คุณค่าความเป็นไทย มีครอบครัวที่มั่นคง -แผนพัฒนาเศรษฐกิจและสังคมแห่งชาติ ฉบับที่ ๑๒ ได้กำหนดยุทธศาสตร์ การสร้างความเป็นธรรมลดความเหลื่อมล้ำในสังคม มุ่งเน้นการลดความเหลื่อมล้ำในทุกมิติเพื่อสร้างความปรองดองในสังคม การสร้างโอกาสให้ทุกคนในสังคมสามารถเข้าถึงทรัพยากร แหล่งทุนในการประกอบอาชีพ เพื่อยกระดับรายได้และขับเคลื่อนเศรษฐกิจฐานราก การเข้าถึงบริการทางสังคมของรัฐอย่างมีคุณภาพ อาทิ การสร้างโอกาสการเข้าถึงการศึกษาและการเรียนรู้เพื่อพัฒนาคนได้เต็มตามศักยภาพสามารถประกอบอาชีพและดำรงชีพได้โดยมีความใฝ่รู้และทักษะที่เหมาะสม เน้นการเรียนรู้เพื่อสร้างสัมมาชีพในพื้นที่ การจัดรูปแบบบริการสุขภาพและสวัสดิการทางสังคมขั้นพื้นฐานที่จำเป็นและเหมาะสมตามกลุ่มเป้าหมาย การพัฒนาระบบบริการสาธารณะให้มีคุณภาพและมีช่องทางการเข้าถึงที่หลากหลาย รวมทั้งการพัฒนาระบบยุติธรรมชุมชนการเพิ่มศักยภาพกองทุนยุติธรรมเพื่อสร้างโอกาสการเข้าถึงกระบวนการยุติธรรมอย่างเสมอภาค ซึ่งจะนำไปสู่การลดความยากจนและความเหลื่อมล้ำอันจะนำไปสู่การลดความขัดแย้งในสังคมไทย

หัวข้อ	รายละเอียด
๒. ความสำคัญของโครงการ หลักการและเหตุผล	- จังหวัดอุทัยธานี ได้กำหนดเป้าหมายการพัฒนาจังหวัด “เมืองท่องเที่ยวเชิงนิเวศ เกษตรปลอดภัย สังคมอุทัยผาสุก” โดยมีประเด็นการพัฒนาในการยกระดับการพัฒนาคุณภาพชีวิตตามหลักปรัชญาของเศรษฐกิจพอเพียง เสริมสร้างความมั่นคงภายในและความสงบเรียบร้อย -จังหวัดอุทัยธานี ได้ส่งเสริมให้หมู่บ้าน/ชุมชน ได้นำหลักปรัชญาของเศรษฐกิจพอเพียง มาใช้ในการดำเนินชีวิตตั้งแต่ปี พ.ศ. ๒๕๕๒ – ๒๕๖๓ โดยสามารถพัฒนาเป็นหมู่บ้านเศรษฐกิจพอเพียงต้นแบบ จำนวน ๒๗๖ หมู่บ้านจากจำนวนหมู่บ้าน/ชุมชน ทั้งสิ้น ๖๔๒ หมู่บ้าน ซึ่งจังหวัดจะต้องดำเนินการให้เต็มพื้นที่เพื่อเป็นการพัฒนาส่งเสริมคนในชุมชนมีทักษะความรู้สามารถนำแนวคิดตามหลักปรัชญาของเศรษฐกิจพอเพียงไปใช้ดำเนินชีวิตจนเป็นวิถีปฏิบัติและสามารถพึ่งตนเองได้
๓. วัตถุประสงค์ของโครงการ	-เพื่อพัฒนาหมู่บ้านเศรษฐกิจพอเพียงให้เป็นหมู่บ้านที่มีการพัฒนาครบถ้วนทุกมิติและ สามารถเป็นหมู่บ้านตัวอย่างในการดำเนินชีวิตตามวิถีเศรษฐกิจพอเพียงได้
๔. ตัวชี้วัดและค่าเป้าหมาย	-จำนวนหมู่บ้านเศรษฐกิจพอเพียงต้นแบบสามารถเป็นแหล่งเรียนรู้ในการพัฒนาครัวเรือน เป้าหมาย จำนวน ๒๔ หมู่บ้าน
๕. พื้นที่เป้าหมาย	-หมู่บ้านเศรษฐกิจพอเพียงของจังหวัดอุทัยธานี จาก ๘ อำเภอ ๆ ละ ๓ หมู่บ้าน รวม ๒๔ หมู่บ้าน
๖. กิจกรรมหลักของโครงการ	
๖.๑ กิจกรรมหลักที่ ๑ งบประมาณ ผู้รับผิดชอบ หน่วยงานที่เกี่ยวข้อง	-กิจกรรมหลักของโครงการ จำนวน ๓ กิจกรรม ดังนี้ -อบรมพัฒนาศักยภาพแกนนำหมู่บ้านเศรษฐกิจพอเพียง จำนวน ๒๔ หมู่บ้าน -จำนวน ๒๙๓,๒๐๐ บาท -สำนักงานพัฒนาชุมชนจังหวัดอุทัยธานี
๖.๒ กิจกรรมหลักที่ ๒ งบประมาณ ผู้รับผิดชอบ หน่วยงานที่เกี่ยวข้อง	-เสริมสร้างความรู้และพัฒนาอาชีพครัวเรือนตามหลักปรัชญาของเศรษฐกิจพอเพียง -จำนวน ๑,๒๑๔,๔๐๐ บาท -สำนักงานพัฒนาชุมชนจังหวัดอุทัยธานี
๖.๓ กิจกรรมหลักที่ ๓ งบประมาณ ผู้รับผิดชอบ หน่วยงานที่เกี่ยวข้อง	-ปรับปรุงพัฒนาศูนย์เรียนรู้ชุมชนในหมู่บ้านเศรษฐกิจพอเพียงต้นแบบ จำนวน ๒๔ หมู่บ้าน -จำนวน ๕๑๒,๔๐๐ บาท -สำนักงานพัฒนาชุมชนจังหวัดอุทัยธานี

หัวข้อ	รายละเอียด
๗. หน่วยงานดำเนินงาน	-สำนักงานพัฒนาชุมชนจังหวัดอุทัยธานี
๘. ระยะเวลาในการดำเนินงาน	-เดือนตุลาคม ๒๕๖๔ – กันยายน ๒๕๖๕
๙. งบประมาณ	**๒,๐๒๐,๐๐๐ บาท**
๑๐. ผลผลิต (Output)	ผลผลิต : หมู่บ้านเศรษฐกิจพอเพียงมีการพัฒนาทุกมิติ จำนวน ๒๔ หมู่บ้าน ผลการดำเนินงานในปีงบประมาณ พ.ศ. ๒๕๖๕ (ตุลาคม ๒๕๖๔ – กันยายน ๒๕๖๕)
๑๑. ผลที่คาดว่าจะได้รับ (Outcome)	เชิงปริมาณ : มีหมู่บ้านเศรษฐกิจพอเพียงต้นแบบที่สามารถเป็นตัวอย่างในการดำเนินชีวิตตามวิถีเศรษฐกิจพอเพียงเพิ่มขึ้น จำนวน ๒๔ หมู่บ้าน เชิงคุณภาพ : หมู่บ้านเศรษฐกิจพอเพียงเป้าหมายได้รับการพัฒนาสามารถเป็นแหล่งเรียนรู้ของชุมชนได้

แบบ จ.๑-๑/กจ.๑-๑
(Project Briefรายโครงการ)

แบบสรุปโครงการแบบย่อ (Project Brief)

ประเด็นการพัฒนาจังหวัด ยกระดับการพัฒนาคุณภาพชีวิตตามหลักปรัชญาเศรษฐกิจพอเพียง เสริมสร้างความมั่นคงภายในและความสงบเรียบร้อย

หัวข้อ	รายละเอียด
๑. ชื่อโครงการ	โครงการเพิ่มประสิทธิภาพการป้องกันและแก้ไขปัญหายาเสพติด TO BE NUMBER ONE จังหวัดอุทัยธานี
๒. ความสำคัญของโครงการ หลักการและเหตุผล	สถานการณ์ปัญหายาเสพติดกลุ่มเด็กและเยาวชนอายุต่ำกว่า ๒๔ ปี ของจังหวัดอุทัยธานียังมีการแพร่ระบาดอย่างต่อเนื่อง ซึ่งยาเสพติดที่พบมากที่สุด คือ ยาบ้า รองลงมาเป็นกัญชา และไอซ์ (ที่มา:ข้อมูล บสต. ณ ๓๑ กรกฎาคม๒๕๖๓) จากสถิติในปีงบประมาณ ๒๕๖๑-๒๕๖๓พบว่า มีเยาวชนอายุระหว่าง ๑๒ – ๒๔ ปี เข้ารับการบำบัดยาเสพติด จำนวน ๑๖๑ , ๒๓๔ และ ๑๑๓ คน ตามลำดับ และในจำนวนนี้อยู่ในกลุ่มนักเรียน นักศึกษา จำนวน ๓๑ , ๖๖ และ ๒๖ คนตามลำดับ แนวทางการแก้ไขปัญหายาเสพติดมีแนวโน้มขยายตัวในกลุ่มเยาวชนของจังหวัดได้ดำเนินการภายใต้แนวคิดการสร้างความเข้มแข็งของเยาวชน โดยมีสังคมและชุมชนที่ประกอบด้วยภาคส่วนต่างๆในระดับพื้นที่ทำหน้าที่หนุนเสริมการดำเนินกิจกรรมสร้างสรรค์ของเยาวชน ทำให้เยาวชนเกิดภูมิคุ้มกันในการป้องกันตนเองให้ห่างไกลจากยาเสพติด และเป็นการสร้างการมีส่วนร่วมเป็นพลังในการต่อสู้กับยาเสพติดของจังหวัดอุทัยธานีได้อย่างมีประสิทธิภาพด้วยนอกจากนี้จากการที่ได้ดำเนินการโครงการต่อเนื่องมาเป็นระยะ ๑ ปี พบว่า การส่งเสริมให้เยาวชนได้รับการพัฒนาศักยภาพและปฏิบัติกิจกรรมเชิงสร้างสรรค์โดยการสนับสนุนของสังคมช่วยให้ผู้ค้ายาเสพติดเข้าถึงกลุ่มเสี่ยงที่เป็นเป้าหมายได้ยากขึ้น ประกอบกับรัฐบาลได้กำหนดให้การแก้ปัญหายาเสพติดเป็นนโยบายสำคัญเร่งด่วนที่ต้องดำเนินการ และเป็นประเด็นความมั่นคงของจังหวัดในการติดตามผลอย่างต่อเนื่อง จึงเป็นเหตุผลความจำเป็นที่จะดำเนินการเพื่อป้องกันยาเสพติดให้กับเด็กและเยาวชนให้มีความต่อเนื่องโดยการพัฒนาความเข้มแข็งของเยาวชนแกนนำสมาชิก TO BE NUMBER ONE ต่อเนื่องในทุกพื้นที่

หัวข้อ	รายละเอียด
๒. ความสำคัญของโครงการ หลักการและเหตุผล	เพื่อการขยายผลการรูปแบบการดำเนินงานป้องกันและแก้ไขปัญหายาเสพติดของชมรม TO BE NUMBER ONE ให้เพิ่มขึ้น และเป็นการลดระดับความรุนแรงของปัญหายาเสพติดในจังหวัดอุทัยธานีที่จะเกิดขึ้นในอนาคต และควบคุมมิให้เกิดผลกระทบต่อสังคมได้อย่างยั่งยืน
๓. วัตถุประสงค์ของโครงการ	๓.๑ เพื่อพัฒนาทักษะชีวิตและภูมิคุ้มกันทางจิตใจของเยาวชนจังหวัดอุทัยธานี ๓.๒ เพื่อพัฒนารูปแบบการดำเนินงานป้องกันปัญหายาเสพติดTO BE NUMBER ONE ๓.๓ ลดปัญหายาเสพติดในกลุ่มเยาวชนของจังหวัดอุทัยธานี
๔. ตัวชี้วัดและค่าเป้าหมาย	๔.๑ เยาวชนได้รับการพัฒนาและเข้าร่วมกิจกรรม TO BE NUMBER ONE จำนวน ๑๐๐๐ คน ๔.๒ มีชมรม TO BE NUMBER ONE ที่ดำเนินกิจกรรมได้ตามเกณฑ์เพิ่มขึ้น จำนวน ๒๐ ชมรม ๔.๓ ร้อยละ ๙๐ ของเยาวชนที่เข้ารับการบำบัดตามแนวทางใครติดยายกมือขึ้นและไม่กลับไปเสพซ้ำ
๕. พื้นที่เป้าหมาย	จำนวน ๘ อำเภอในจังหวัดอุทัยธานี
๖. กิจกรรมหลักของโครงการ	
๖.๑ กิจกรรมหลักที่ ๑ งบประมาณ ผู้รับผิดชอบ หน่วยงานที่เกี่ยวข้อง	**๑. กิจกรรมการสร้างกระแส ปลุกจิตสำนึกและพัฒนาเยาวชนเพื่อการป้องกันปัญหายาเสพติด** ๑.๑จัดประชุมแลกเปลี่ยนเรียนรู้และงานมหกรรมรวมพลังเยาวชน TO BE NUMBER ONE ระดับจังหวัด **จำนวน ๑๑๕,๕๐๐ บาท** ๑.๒จัดอบรมค่ายเยาวชนพันธุ์ใหม่ต้านภัยยาเสพติด **จำนวน ๑๐๙,๔๐๐ บาท** ๑.๓สนับสนุนการเข้าร่วมกิจกรรมเยาวชนต้นแบบเก่งและดี TO BE NUMBER ONE ระดับภาคเหนือ **จำนวน ๑๔๘,๐๐๐ บาท** ๑.๔สนับสนุนการเข้าร่วมกิจกรรม TO BE NUMBER ONETEEN DANCERCISE ระดับภาคเหนือ **จำนวน ๑๑๓,๘๐๐บาท** ๑.๕กิจกรรมการอบรมยกระดับการดำเนินงานชมรม TO BE NUMBER ONE**จำนวน ๑๘๓,๖๐๐ บาท**

หัวข้อ	รายละเอียด
	- ในสถานศึกษา -ในสถานประกอบการ -ในชุมชน -ในเรือนจำจังหวัดอุทัยธานี -ในหน่วยงานคุมประพฤติจังหวัดอุทัยธานี ๑.๖ กิจกรรมเข้าร่วมประชุมกิจกรรมชมรม TO BE NUMBER ONE ระดับภาคเหนือ**จำนวน ๑๗๓,๖๐๐ บาท** ๑.๗กิจกรรมเข้าร่วมประชุมกิจกรรมชมรม TO BE NUMBER ONE ระดับประเทศ**จำนวน ๓๔๙,๖๐๐บาท** - ในสถานศึกษา -ในสถานประกอบการ -ในชุมชน -ในเรือนจำจังหวัดอุทัยธานี
ผู้รับผิดชอบ หน่วยงานที่เกี่ยวข้อง	สำนักงานสาธารณสุขจังหวัดอุทัยธานี ประชาสัมพันธ์จังหวัด ศึกษาธิการจังหวัด ท้องถิ่นจังหวัด ปกครองจังหวัด เขตพื้นที่การศึกษามัธยมศึกษาอุทัยธานีที่ ๔๒ และประถมศึกษา เขต ๑,เขต๒ เรือนจำจังหวัด สนง.คุมประพฤติจังหวัด แรงงานจังหวัด
๗. หน่วยงานดำเนินงาน	สำนักงานสาธารณสุขจังหวัดอุทัยธานี
๘. ระยะเวลาในการดำเนินงาน	งบประมาณรายจ่ายประจำปี พ.ศ.๒๕๖๕ (ระยะเวลาดำเนินการ ๑ ปี) นับตั้งแต่ได้รับการจัดสรรงบประมาณ
๙. งบประมาณ	**๑,๑๙๓,๕๐๐บาท**

หัวข้อ	รายละเอียด
๑๐. ผลผลิต (Output)	๑. เยาวชนมีทักษะชีวิตและภูมิคุ้มกันห่างไกลจากยาเสพติด ๒. เยาวชนมีความมั่นคงทางสุขภาพ มีคุณภาพชีวิตที่ดีและมีทักษะชีวิตในการป้องกันความเสี่ยงรอบด้าน ๓. สังคมมีความปลอดภัยจากยาเสพติด
๑๑. ผลที่คาดว่าจะได้รับ (Outcome)	๑. เยาวชนในจังหวัดอุทัยธานีมีภูมิคุ้มกันต่อยาเสพติดและปัจจัยยั่วยุต่างๆ รวมทั้งการเสริมสร้างทักษะชีวิตเพื่อป้องกันภัยจากยาเสพติด ๒. สังคมอุทัยธานีมีความมั่นคง ปลอดภัย และผาสุก

แบบ จ.๑-๑/กจ.๑-๑
(Project Briefรายโครงการ)

แบบสรุปโครงการแบบย่อ (Project Brief)

ประเด็นการพัฒนาจังหวัด ยกระดับการพัฒนาคุณภาพชีวิตตามหลักปรัชญาเศรษฐกิจพอเพียง เสริมสร้างความมั่นคงภายในและความสงบเรียบร้อย

หัวข้อ	รายละเอียด
๑. ชื่อโครงการ	โครงการก่อสร้างสะพานข้ามคลองกระเสียว หมู่ที่ ๔ ตำบลห้วยแห้ง อำเภอบ้านไร่ จังหวัดอุทัยธานี
๒. ความสำคัญของโครงการ หลักการและเหตุผล	ด้วยสะพานข้ามคลองกระเสียว หมู่ที่ ๔ ตำบลห้วยแห้ง อำเภอบ้านไร่ จังหวัดอุทัยธานี ซึ่งอยู่ในเขตพื้นที่องค์การบริหารส่วนตำบลห้วยแห้ง เป็นสะพานที่ใช้เชื่อมต่อระหว่างบ้านนาทุ่งเชือก หมู่ที่ ๔ กับบ้านป่ากล้วย หมู่ที่ ๓, บ้านนา หมู่ที่ ๖, บ้านนาทุ่งเชือก หมู่ที่ ๔, บ้านห้วยพลู หมู่ที่ ๗, บ้านเขาขวาง หมู่ที่ ๘, บ้านแม่ระมาดพัฒนา หมู่ที่ ๙ ประชาชนใช้เป็นเส้นทางหลักในการสัญจรไปมาและขนส่งพืชผลทางการเกษตร ปัจจุบันมีสภาพชำรุดมีรอยร้าวบริเวณตอม่อเนื่องจากการใช้งานมานาน และเนื่องจากผิวจราจรของสะพานมีความกว้างเพียง ๕.๐๐ เมตร ทำให้รถยนต์ไม่สามารถขับสวนทางกันได้จึงทำให้เกิดอุบัติเหตุบ่อยครั้ง ดังนั้น เพื่อเป็นการแก้ไขปัญหาดังกล่าว จึงมีความจำเป็นต้องก่อสร้างสะพานข้ามคลองกระเสียว หมู่ที่ ๔ ตำบลห้วยแห้ง อำเภอบ้านไร่ จังหวัดอุทัยธานี
๓. วัตถุประสงค์ของโครงการ	เพื่อเป็นทางสัญจรให้กับประชาชนทั่วไป และเพื่อเป็นทางสำหรับขนส่งสินค้าทางการเกษตร
๔. ตัวชี้วัดและค่าเป้าหมาย	๑. สถิติการเกิดอุบัติเหตุบริเวณสะพานที่ลดลง ๒. จำนวนผู้ใช้เส้นทางผ่านสะพาน
๕. พื้นที่เป้าหมาย	หมู่ที่ ๔ ตำบลห้วยแห้ง อำเภอบ้านไร่ จังหวัดอุทัยธานี
๖. กิจกรรมหลักของโครงการ	โครงการก่อสร้างสะพานข้ามคลองกระเสียว หมู่ที่ ๔ ตำบลห้วยแห้งอำเภอบ้านไร่ จังหวัดอุทัยธานี
๖.๑ กิจกรรมหลักที่ ๑	ก่อสร้างสะพานข้ามคลองกระเสียว หมู่ที่ ๔ ตำบลห้วยแห้ง อำเภอบ้านไร่ จังหวัดอุทัยธานี ผิวจราจรกว้าง ๙ เมตร ยาว ๒๔ เมตร
งบประมาณ	๕,๐๖๗,๘๐๐ .- บาท (ห้าล้านหกหมื่นเจ็ดพันแปดร้อยบาทถ้วน) - งบดำเนินงาน ๑๒๗,๘๐๐.-บาท - งบลงทุน ๔,๙๔๐,๐๐๐.- บาท
ผู้รับผิดชอบ	ชื่อ นายสุวิทย์ นามสกุล เถื่อนน้อย เบอร์โทรศัพท์ ๐๕๖-๕๑๑๘๙๗ โทรศัพท์มือถือ ๐๘๑-๘๓๒-๖๕๓๗
หน่วยงานที่เกี่ยวข้อง	สำนักงานโยธาธิการและผังเมืองจังหวัดอุทัยธานี

หัวข้อ	รายละเอียด
๗. หน่วยงานดำเนินงาน	สำนักงานโยธาธิการและผังเมืองจังหวัดอุทัยธานี
๘. ระยะเวลาในการดำเนินงาน	ระยะเวลาในการดำเนินโครงการ๒๔๐ วัน
๙. งบประมาณ	๕,๐๖๗,๘๐๐ .- บาท (ห้าล้านหกหมื่นเจ็ดพันแปดร้อยบาทถ้วน)
๑๐. ผลผลิต (Output)	สะพานคอนกรีตเสริมเหล็ก กว้าง ๙ เมตร ยาว ๒๔ เมตร พร้อมถนนเชิงลาดคอสะพาน
๑๑. ผลที่คาดว่าจะได้รับ (Outcome)	๑.ผู้ใช้เส้นทางสัญจรมีสะพานที่มีมาตรฐานใช้ ๒.เกษตรกรมีเส้นทางลำเลียงผลผลิตทางการเกษตร

แบบ จ.๑-๑/กจ.๑-๑
(Project Briefรายโครงการ)

แบบสรุปโครงการแบบย่อ (Project Brief)

ประเด็นการพัฒนาจังหวัด ยกระดับการพัฒนาคุณภาพชีวิตตามหลักปรัชญาเศรษฐกิจพอเพียง เสริมสร้างความมั่นคงภายในและความสงบเรียบร้อย

หัวข้อ	รายละเอียด
๑. ชื่อโครงการ	โครงการก่อสร้างสะพานข้ามคลองทับเสลา หมู่ที่ ๕ บ้านบุ่งอ้ายเจี้ยม ตำบลระบำ อำเภอลานสัก จังหวัดอุทัยธานี
๒. ความสำคัญของโครงการ หลักการและเหตุผล	ด้วยสะพานข้ามคลองทับเสลา หมู่ที่ ๕ บ้านบุ่งอ้ายเจี้ยม ตำบลระบำ อำเภอลานสัก จังหวัดอุทัยธานี เป็นสะพานที่ใช้เชื่อมต่อระหว่างบ้านบุ่งอ้ายเจี้ยม กับ หมู่ที่ ๒ บ้านห้วยรัง หมู่ที่ ๔ บ้านปางไม้ไผ่ หมู่ที่ ๗ บ้านโป่งมะค่า หมู่ที่ ๘ บ้านหาดทรายงาม หมู่ที่ ๑๑ บ้านอ่างห้วยดง หมู่ที่ ๑๓ บ้านยางงาม ก่อสร้างเมื่อปี พ.ศ.๒๕๓๕ ประชาชนใช้เป็นเส้นทางหลักในการสัญจรไปมาและขนส่งพืชผลทางการเกษตร ปัจจุบันมีสภาพชำรุดมีรอยร้าวบริเวณตอม่อ และเนื่องจากผิวจราจรของสะพานมีความกว้างเพียง ๕.๐๐ เมตร ทำให้รถยนต์ไม่สามารถขับสวนทางกันได้จึงทำให้เกิดอุบัติเหตุบ่อยครั้ง ดังนั้น เพื่อเป็นการแก้ไขปัญหาดังกล่าวจึงมีความจำเป็นต้องก่อสร้างสะพานข้ามคลองทับเสลาหมู่ที่ ๕ บ้านบุ่งอ้ายเจี้ยม ตำบลระบำ อำเภอลานสัก จังหวัดอุทัยธานี
๓. วัตถุประสงค์ของโครงการ	เพื่อเป็นทางสัญจรให้กับประชาชนทั่วไป และเพื่อเป็นทางสำหรับขนส่งสินค้าทางการเกษตร
๔. ตัวชี้วัดและค่าเป้าหมาย	๑. สถิติการเกิดอุบัติเหตุบริเวณสะพานที่ลดลง ๒. จำนวนผู้ใช้เส้นทางผ่านสะพาน
๕. พื้นที่เป้าหมาย	หมู่ที่ ๕ บ้านบุ่งอ้ายเจี้ยม ตำบลระบำ อำเภอลานสัก จังหวัดอุทัยธานี
๖. กิจกรรมหลักของโครงการ	โครงการก่อสร้างสะพานข้ามคลองทับเสลา หมู่ที่ ๕ บ้านบุ่งอ้ายเจี้ยม ตำบลระบำ อำเภอลานสัก จังหวัดอุทัยธานี
๖.๑ กิจกรรมหลักที่ ๑ งบประมาณ ผู้รับผิดชอบ หน่วยงานที่เกี่ยวข้อง	ก่อสร้างสะพานข้ามคลองทับเสลา หมู่ที่ ๕ บ้านบุ่งอ้ายเจี้ยม ตำบลระบำ อำเภอลานสัก จังหวัดอุทัยธานี ผิวจราจรกว้าง ๙ เมตร ยาว ๕๐ เมตร ๗,๖๙๐,๓๐๐ .- บาท (เจ็ดล้านหกแสนเก้าหมื่นสามร้อยบาทถ้วน) - งบดำเนินงาน ๑๕๐,๓๐๐.-บาท - งบลงทุน ๗,๕๔๐,๐๐๐.- บาท นายสุวิทย์ เถื่อนน้อย โทรศัพท์มือถือ ๐๘๑-๘๓๒-๖๕๓๗ สำนักงานโยธาธิการและผังเมืองจังหวัดอุทัยธานี

หัวข้อ	รายละเอียด
๗. หน่วยงานดำเนินงาน	สำนักงานโยธาธิการและผังเมืองจังหวัดอุทัยธานี
๘. ระยะเวลาในการดำเนินงาน	ระยะเวลาในการดำเนินโครงการ๓๐๐ วัน
๙. งบประมาณ	๗,๖๙๐,๓๐๐ .- บาท (เจ็ดล้านหกแสนเก้าหมื่นสามร้อยบาทถ้วน)
๑๐. ผลผลิต (Output)	สะพานคอนกรีตเสริมเหล็ก กว้าง ๙ เมตร ยาว ๕๐ เมตร พร้อมถนนเชิงลาดคอสะพาน
๑๑. ผลที่คาดว่าจะได้รับ (Outcome)	๑.ผู้ใช้เส้นทางสัญจรมีสะพานที่มีมาตรฐานใช้ ๒.เกษตรกรมีเส้นทางลำเลียงผลผลิตทางการเกษตร

แบบ จ.๑-๑/กจ.๑-๑
(Project Briefรายโครงการ)

แบบสรุปโครงการแบบย่อ (Project Brief)

ประเด็นการพัฒนาจังหวัด ยกระดับการพัฒนาคุณภาพชีวิตตามหลักปรัชญาเศรษฐกิจพอเพียง เสริมสร้างความมั่นคงภายในและความสงบเรียบร้อย

หัวข้อ	รายละเอียด
๑. ชื่อโครงการ	โครงการก่อสร้างสะพานข้ามคลองท่ากวย หมู่ที่ ๕ บ้านบุ่ง ตำบลเจ้าวัด อำเภอบ้านไร่ จังหวัดอุทัยธานี
๒. ความสำคัญของโครงการ หลักการและเหตุผล	ด้วยสะพานข้ามคลองท่ากวย หมู่ที่ ๕ บ้านบุ่ง ตำบลเจ้าวัด อำเภอบ้านไร่ จังหวัดอุทัยธานี เป็นสะพานหลักในการคมนาคมขนส่งและขนส่งผลิตผลทางการเกษตร มีอายุการใช้งานมากกว่า ๒๐ ปัจจุบันมีสภาพชำรุดมีรอยร้าวบริเวณโครงสร้างสะพาน และเนื่องจากสะพานเดิมมีความกว้างเพียง ๕.๐๐ เมตร ทำให้รถยนต์ไม่สามารถขับสวนทางกันได้จึงทำให้เกิดอุบัติเหตุบ่อยครั้ง ดังนั้น เพื่อเป็นการแก้ไขปัญหาดังกล่าว จึงมีความจำเป็นต้องรื้อถอนสะพานเดิมเพื่อก่อสร้างสะพานใหม่ทดแทน ขนาดผิวจราจรกว้าง ๙ เมตร ยาว ๔๕ เมตร
๓. วัตถุประสงค์ของโครงการ	เพื่อเป็นทางสัญจรให้กับประชาชนทั่วไป และเพื่อเป็นทางสำหรับขนส่งสินค้าทางการเกษตร
๔. ตัวชี้วัดและค่าเป้าหมาย	๑. สถิติการเกิดอุบัติเหตุบริเวณสะพานที่ลดลง ๒. จำนวนผู้ใช้เส้นทางผ่านสะพาน
๕. พื้นที่เป้าหมาย	หมู่ที่ ๕ บ้านบุ่ง ตำบลเจ้าวัด อำเภอบ้านไร่ จังหวัดอุทัยธานี
๖. กิจกรรมหลักของโครงการ	โครงการก่อสร้างสะพานข้ามคลองท่ากวย หมู่ที่ ๕ บ้านบุ่ง ตำบลเจ้าวัด อำเภอบ้านไร่ จังหวัดอุทัยธานี
๖.๑ กิจกรรมหลักที่ ๑ งบประมาณ ผู้รับผิดชอบหน่วยงานที่เกี่ยวข้อง	ก่อสร้างสะพานข้ามคลองท่ากวย หมู่ที่ ๕ บ้านบุ่ง ตำบลเจ้าวัด อำเภอบ้านไร่ จังหวัดอุทัยธานี ผิวจราจรกว้าง ๙ เมตร ยาว ๔๕ เมตร ๗,๔๕๐,๓๐๐ .- บาท (เจ็ดล้านสี่แสนห้าหมื่นสามร้อยบาทถ้วน) - งบดำเนินงาน ๑๕๐,๓๐๐.-บาท - งบลงทุน ๗,๓๐๐,๐๐๐.- บาท นายสุวิทย์ เถื่อนน้อย โทรศัพท์มือถือ ๐๘๑-๘๓๒-๖๕๓๗ สำนักงานโยธาธิการและผังเมืองจังหวัดอุทัยธานี
๗. หน่วยงานดำเนินงาน	สำนักงานโยธาธิการและผังเมืองจังหวัดอุทัยธานี
๘. ระยะเวลาในการดำเนินงาน	ระยะเวลาในการดำเนินโครงการ ๓๐๐ วัน
๙. งบประมาณ	๗,๔๕๐,๓๐๐ .- บาท (เจ็ดล้านสี่แสนห้าหมื่นสามร้อยบาทถ้วน)

หัวข้อ	รายละเอียด
๑๐. ผลผลิต (Output)	สะพานคอนกรีตเสริมเหล็ก กว้าง ๙ เมตร ยาว ๔๕ เมตร พร้อมถนนเชิงลาดคอสะพาน
๑๑. ผลที่คาดว่าจะได้รับ (Outcome)	๑.ผู้ใช้เส้นทางสัญจรมีสะพานที่มีมาตรฐานใช้ ๒.เกษตรกรมีเส้นทางลำเลียงผลผลิตทางการเกษตร

แบบ จ.๑-๑/กจ.๑-๑
(Project Briefรายโครงการ)

แบบสรุปโครงการแบบย่อ (Project Brief)

ประเด็นการพัฒนาจังหวัด ยกระดับการพัฒนาคุณภาพชีวิตตามหลักปรัชญาเศรษฐกิจพอเพียง เสริมสร้างความมั่นคงภายในและความสงบเรียบร้อย

หัวข้อ	รายละเอียด
๑. ชื่อโครงการ	โครงการก่อสร้างสะพานข้ามคลองทับเสลา หมู่ที่ ๘ บ้านหาดทรายงาม ตำบลระบำ อำเภอลานสัก จังหวัดอุทัยธานี
๒. ความสำคัญของโครงการ หลักการและเหตุผล	ด้วยสะพานข้ามคลองคลองทับเสลา หมู่ที่ ๘ บ้านหาดทรายงาม ตำบลระบำ อำเภอลานสัก จังหวัดอุทัยธานีเดิมเป็นสะพานเหล็กชั่วคราว ใช้ในการคมนาคมขนส่งและขนส่งผลิตผลทางการเกษตรเชื่อมต่อระหว่างหมู่ที่ ๕ และหมู่ที่ ๘ ตำบลระบำ อำเภอลานสัก จังหวัดอุทัยธานี ปัจจุบันมีสภาพชำรุดเสียหายไม่มีความปลอดภัย ดังนั้นเพื่อเป็นการแก้ไขปัญหาดังกล่าว จึงมีความจำเป็นต้องก่อสร้างสะพานใหม่ทดแทน ขนาดผิวจราจรกว้าง ๙ เมตร ยาว ๕๐ เมตร
๓. วัตถุประสงค์ของโครงการ	เพื่อเป็นทางสัญจรให้กับประชาชนทั่วไป และเพื่อเป็นทางสำหรับขนส่งสินค้าทางการเกษตร
๔. ตัวชี้วัดและค่าเป้าหมาย	๑. สถิติการเกิดอุบัติเหตุบริเวณสะพานที่ลดลง ๒. จำนวนผู้ใช้เส้นทางผ่านสะพาน
๕. พื้นที่เป้าหมาย	หมู่ที่ ๘ บ้านหาดทรายงาม ตำบลระบำ อำเภอลานสัก จังหวัดอุทัยธานี
๖. กิจกรรมหลักของโครงการ	โครงการก่อสร้างสะพานข้ามคลองทับเสลา หมู่ที่ ๘ บ้านหาดทรายงามตำบลระบำ อำเภอลานสัก จังหวัดอุทัยธานี
๖.๑ กิจกรรมหลักที่ ๑ งบประมาณ ผู้รับผิดชอบหน่วยงานที่เกี่ยวข้อง	ก่อสร้างสะพานข้ามคลองทับเสลา หมู่ที่ ๘ บ้านหาดทรายงามตำบลระบำ อำเภอลานสัก จังหวัดอุทัยธานี ผิวจราจรกว้าง ๙ เมตร ยาว ๕๐ เมตร ๗,๕๐๐,๓๐๐ .- บาท (เจ็ดล้านห้าแสนสามร้อยบาทถ้วน) - งบดำเนินงาน ๑๕๐,๓๐๐.-บาท - งบลงทุน ๗,๓๕๐,๐๐๐.- บาท นายสุวิทย์ เถื่อนน้อย โทรศัพท์มือถือ ๐๘๑-๘๓๒-๖๕๓๗ สำนักงานโยธาธิการและผังเมืองจังหวัดอุทัยธานี
๗. หน่วยงานดำเนินงาน	สำนักงานโยธาธิการและผังเมืองจังหวัดอุทัยธานี
๘. ระยะเวลาในการดำเนินงาน	ระยะเวลาในการดำเนินโครงการ ๓๐๐ วัน
๙. งบประมาณ	๗,๕๐๐,๓๐๐ .- บาท (เจ็ดล้านห้าแสนสามร้อยบาทถ้วน)

หัวข้อ	รายละเอียด
๑๐. ผลผลิต (Output)	สะพานคอนกรีตเสริมเหล็ก กว้าง ๙ เมตร ยาว ๕๐ เมตร พร้อมถนนเชิงลาดคอสะพาน
๑๑. ผลที่คาดว่าจะได้รับ (Outcome)	๑.ผู้ใช้เส้นทางสัญจรมีสะพานที่มีมาตรฐานใช้ ๒.เกษตรกรมีเส้นทางลำเลียงผลผลิตทางการเกษตร

แบบ จ.๑-๑/กจ.๑-๑
(Project Briefรายโครงการ)

แบบสรุปโครงการแบบย่อ (Project Brief)

ประเด็นการพัฒนาจังหวัด ยกระดับการพัฒนาคุณภาพชีวิตตามหลักปรัชญาเศรษฐกิจพอเพียง เสริมสร้างความมั่นคงภายในและความสงบเรียบร้อย

หัวข้อ	รายละเอียด
๑. ชื่อโครงการ	โครงการขุดลอกคลองลำห้วยทับเสลา พร้อมป้องกันการกัดเซาะ
๒. ความสำคัญของโครงการ หลักการและเหตุผล	การพัดพาของตะกอนทรายที่ถูกกัดเซาะในลำคลองก่อให้เกิดปัญหาคลองตื้นเขินใช้งานได้อย่างไม่เต็มประสิทธิภาพ โดยเฉพาะจุดแบ่งน้ำทำให้น้ำที่ส่งไปจากต้นลำห้วยไม่สามารถไปถึงปลายทางได้ ครม.สัญจรภาคเหนือตอนล่าง (๒)เห็นชอบให้หน่วยงานผู้รับผิดชอบดำเนินการแก้ไขปัญหาดังกล่าวจึงเกิดโครงการขุดลอกคลองลำห้วยทับเสลาพร้อมป้องกันการกัดเซาะนี้ขึ้น
๓. วัตถุประสงค์ของโครงการ	เพื่อแก้ไขปัญหาน้ำส่งไปไม่ถึงเกษตรกรท้ายน้ำห้วยทัพทันจากการตื้นเขินบริเวณจุดแบ่งน้ำที่แยกมาจากลำห้วยทับเสลาซึ่งเป็นคลองสายหลัก
๔. ตัวชี้วัดและค่าเป้าหมาย	ประชาชนในพื้นที่มีน้ำใช้สำหรับการอุปโภค บริโภค และทำการเกษตรได้อย่างเพียงพอ และพื้นที่ทางการเกษตรเสียหายจากการถูกกัดเซาะของน้ำลดลง
๕. พื้นที่เป้าหมาย	ตำบลทุ่งโพ อำเภอหนองฉาง จังหวัดอุทัยธานี Latitude : ๑๕.๔๑๒๐๖๑ Longitude : ๙๙.๗๒๔๒๖๗
๖. กิจกรรมหลักของโครงการ	
๖.๑ กิจกรรมหลักที่ ๑ งบประมาณ ผู้รับผิดชอบ หน่วยงานที่เกี่ยวข้อง	ขุดลอก และเรียงgabion-mattress ๑๐,๐๐๐,๐๐๐ บาท นายสงกรานต์ ชลอศรีทอง โครงการส่งน้ำและบำรุงรักษาทับเสลา กรมชลประทาน
๗. หน่วยงานดำเนินงาน	โครงการส่งน้ำและบำรุงรักษาทับเสลา
๘. ระยะเวลาในการดำเนินงาน	๕ เดือน
๙. งบประมาณ	๑๐,๐๐๐,๐๐๐ บาท
๑๐. ผลผลิต (Output)	การบริหารจัดการน้ำชลประทานมีประสิทธิภาพมากขึ้น
๑๑. ผลที่คาดว่าจะได้รับ (Outcome)	ปัญหาน้ำส่งไปไม่ถึงเกษตรกรท้ายน้ำห้วยทัพทันได้รับการแก้ไขจากการขุดลอกลำห้วยและการป้องกันการกัดเซาะ

แบบ จ.๑-๑/กจ.๑-๑
(Project Briefรายโครงการ)

แบบสรุปโครงการแบบย่อ (Project Brief)

ประเด็นการพัฒนาจังหวัด ยกระดับการพัฒนาคุณภาพชีวิตตามหลักปรัชญาเศรษฐกิจพอเพียง เสริมสร้างความมั่นคงภายในและความสงบเรียบร้อย

หัวข้อ	รายละเอียด
๑. ชื่อโครงการ	โครงการปรับปรุงระบบระบายน้ำฝายฆ้องชัย พร้อมอาคารประกอบ
๒. ความสำคัญของโครงการ หลักการและเหตุผล	เป็นความต้องการของเกษตรกรในพื้นที่ เนื่องการก่อสร้างฝายฆ้องชัยในอดีตไม่มีงบประมาณเพียงพอในการสร้างประตูระบายน้ำเพื่ออำนวยความสะดวกได้อย่างเต็มประสิทธิภาพ การปรับระดับความสูงของบานทำโดยขอแรงงานกลุ่มเกษตรกรผู้ใช้น้ำในพื้นที่มาปรับเพิ่ม - ลดระดับบาน จากกิจกรรมดังกล่าวมีโอกาสเสี่ยงให้เกิดอันตราย
๓. วัตถุประสงค์ของโครงการ	ฝายฆ้องชัยต้องการติดตั้งประตูระบายน้ำพร้อมปรับปรุงระบบระบายน้ำเพื่อใช้ทดน้ำเข้าสู่ระบบกระจายน้ำ ทำให้เกษตรกรในพื้นที่รอบขอมายังหน่วยงาน
๔. ตัวชี้วัดและค่าเป้าหมาย	ประชาชนในพื้นที่มีน้ำใช้สำหรับการอุปโภค บริโภค และทำการเกษตรได้อย่างเพียงพอ
๕. พื้นที่เป้าหมาย	ตำบลประดู่ยืน อำเภอลานสัก จังหวัดอุทัยธานี Latitude : ๑๕.๔๓๑๐๐๗ Longitude :๙๙.๖๓๒๓๐๓
๖. กิจกรรมหลักของโครงการ	
๖.๑ กิจกรรมหลักที่ ๑ งบประมาณ ผู้รับผิดชอบ หน่วยงานที่เกี่ยวข้อง	ติดตั้งประตูระบายน้ำพร้อมปรับปรุงระบบระบายน้ำ ๑๐,๐๐๐,๐๐๐ บาท นายสงกรานต์ ชลอศรีทอง โครงการส่งน้ำและบำรุงรักษาทับเสลา กรมชลประทาน
๗. หน่วยงานดำเนินงาน	โครงการส่งน้ำและบำรุงรักษาทับเสลา กรมชลประทาน
๘. ระยะเวลาในการดำเนินงาน	๕ เดือน
๙. งบประมาณ	๑๐,๐๐๐,๐๐๐ บาท
๑๐. ผลผลิต (Output)	ประตูระบายน้ำเพื่อการบริหารจัดการน้ำชลประทานได้อย่างเต็มประสิทธิภาพ
๑๑. ผลที่คาดว่าจะได้รับ (Outcome)	ลดความเสี่ยงของการบริหารจัดการน้ำชลประทานในการการปรับระดับความสูงของบานซึ่งแต่เดิมไม่มีงบประมาณเพียงพอในการสร้างประตูระบายน้ำ

แบบ จ.๑-๑/กจ.๑-๑
(Project Briefรายโครงการ)

แบบสรุปโครงการแบบย่อ (Project Brief)

ประเด็นการพัฒนาจังหวัด ยกระดับการพัฒนาคุณภาพชีวิตตามหลักปรัชญาเศรษฐกิจพอเพียง เสริมสร้างความมั่นคงภายในและความสงบเรียบร้อย

หัวข้อ	รายละเอียด
๑. ชื่อโครงการ	โครงการก่อสร้างสะพานข้ามคลองพร้อมก่อสร้างท่อลอดถนนโครงการวังร่มเกล้า
๒. ความสำคัญของโครงการ หลักการและเหตุผล	เนื่องจากปัญหาด้านการสัญจร ต.หนองแก ไม่มีความคล่องตัว ทำให้ประชาชนในพื้นที่ขนส่งผลผลิตด้วยความยากลำบาก ซึ่งเป็นปัญหาเรื้อรังมายาวนาน
๓. วัตถุประสงค์ของโครงการ	เพื่อแก้ไขปัญหาการขนส่งผลผลิตทางการเกษตรและสัญจรไปมา โดยเฉพาะอย่างยิ่งในเขตต.หนองแก
๔. ตัวชี้วัดและค่าเป้าหมาย	๑. สถิติการเกิดอุบัติเหตุลดลง ๒. จำนวนผู้ใช้เส้นทางผ่านสะพาน
๕. พื้นที่เป้าหมาย	ต.หนองแก อ.เมืองอุทัยธานี จ.อุทัยธานี
๖. กิจกรรมหลักของโครงการ	
๖.๑ กิจกรรมหลักที่ ๑ งบประมาณ ผู้รับผิดชอบ หน่วยงานที่เกี่ยวข้อง	ก่อสร้างสะพาน และก่อสร้างท่อลอด ๑๕,๐๐๐,๐๐๐ บาท โครงการชลประทานอุทัยธานี โครงการชลประทานอุทัยธานี
๗. หน่วยงานดำเนินงาน	โครงการชลประทานอุทัยธานี
๘. ระยะเวลาในการดำเนินงาน	ปีงบประมาณ ๒๕๖๕
๙. งบประมาณ	๑๕,๐๐๐,๐๐๐ บาท
๑๐. ผลผลิต (Output)	สะพานข้ามคลองและก่อสร้างท่อลอดถนนโครงการวังร่มเกล้า จำนวน ๑ แห่ง
๑๑. ผลที่คาดว่าจะได้รับ (Outcome)	ประชาชนในพื้นที่ จำนวน ๒๐๐ ราย เกษตรกร จำนวน ๖๐๐ ราย มีเส้นทางสัญจรมีสะพานที่มีมาตรฐานใช้และมีเส้นทางลำเลียงผลผลิตทางการเกษตร

แบบ จ.๑-๑/กจ.๑-๑
(Project Briefรายโครงการ)

แบบสรุปโครงการแบบย่อ (Project Brief)

ประเด็นการพัฒนาจังหวัด ยกระดับการพัฒนาคุณภาพชีวิตตามหลักปรัชญาเศรษฐกิจพอเพียง เสริมสร้างความมั่นคงภายในและความสงบเรียบร้อย

หัวข้อ	รายละเอียด
๑. ชื่อโครงการ	กิจกรรมยกระดับมาตรฐานและเพิ่มประสิทธิภาพทางหลวง สาย ๓๔๕๖ ตอนควบคุม ๐๑๐๑ ตอนหนองกระดี่ - คลองข่อย อ.สว่างอารมณ์ จ.อุทัยธานี
๒. ความสำคัญของโครงการ หลักการและเหตุผล	ส่งเสริมและสนับสนุนการขับเคลื่อน พัฒนาและสร้างความเข้มแข็งให้กับเศรษฐกิจภายในประเทศอย่างยั่งยืน ต่อการขยายตัวและการพัฒนาอาชีพ ยกระดับรายได้และคุณภาพชีวิตประชาชน
๓. วัตถุประสงค์ของโครงการ	๑. เพื่อพัฒนาเส้นทางเพื่อการขนส่งผลิตผลทางการเกษตรของเกษตรกร ในพื้นที่ อ.ลานสัก, อ.สว่างอารมณ์ ๒. เพื่อพัฒนาเส้นทาง เข้าสู่แหล่งท่องเที่ยวทางธรรมชาติที่สำคัญของจังหวัดอุทัยธานี ๓. เพื่อให้เกิดความสะดวกและปลอดภัยแก่รถขนาดเล็กและรถขนส่งเพื่อการเกษตร
๔. ตัวชี้วัดและค่าเป้าหมาย	สถิติการเกิดอุบัติเหตุลดลงร้อยละ ๕
๕. พื้นที่เป้าหมาย	ทางหลวง สาย ๓๔๕๖ ตอนควบคุม ๐๑๐๑ ตอนหนองกระดี่ - คลองข่อย อ.สว่างอารมณ์ จ.อุทัยธานี
๖. กิจกรรมหลักของโครงการ	
๖.๑ กิจกรรมหลักที่ ๑ งบประมาณ ผู้รับผิดชอบ หน่วยงานที่เกี่ยวข้อง	เพิ่มช่องจราจรจาก ๒ ช่อง จราจร เป็น ๔ ช่องจราจร ผิวทางแอสฟัลต์ติกคอนกรีต ทางหลวง สาย ๓๔๕๖ ตอนควบคุม ๐๑๐๑ ตอนหนองกระดี่ - คลองข่อย อ.สว่างอารมณ์ จ.อุทัยธานี กม.๒๔+๘๘๐ - กม.๒๖+๓๘๐ ระยะทาง ๑.๕ กม. ๓๐,๐๐๐,๐๐๐ บาท นายมาโนช ชาวสวน ตำแหน่ง ผอ.ขท.อุทัยธานี โทร. ๐ -๕๖๕๐-๓๑๓๑ มือถือ...๐๙๒-๕๙๕๖๕๙๑.... แขวงทางหลวงอุทัยธานี กรมทางหลวง

หัวข้อ	รายละเอียด
๗. หน่วยงานดำเนินงาน	แขวงทางหลวงอุทัยธานี กรมทางหลวง
๘. ระยะเวลาในการดำเนินงาน	๑๘๐ วัน
๙. งบประมาณ	๓๐,๐๐๐,๐๐๐ บาท
๑๐. ผลผลิต (Output)	การคมนาคมขนส่ง ที่สะดวก ปลอดภัย เชื่อมต่อการค้าพื้นที่เศรษฐกิจสำคัญ ส่งเสริมการท่องเที่ยวเชิงนิเวศ
๑๑. ผลที่คาดว่าจะได้รับ (Outcome)	การคมนาคมขนส่ง ที่สะดวก ปลอดภัย เชื่อมต่อการค้าพื้นที่เศรษฐกิจสำคัญ ส่งเสริมการท่องเที่ยวเชิงนิเวศ การลงทุน และการขนส่งได้ดียิ่งขึ้น

บัญชีรายการชุดโครงการ				งบประมาณดำเนินการ					
แผนงาน/โครงการ	แหล่งงปม.	ยุทธศาสตร์ชาติ	หน่วยดำเนินการ	พ.ศ. ๒๕๖๑	พ.ศ. ๒๕๖๒	พ.ศ.๒๕๖๓	พ.ศ. ๒๕๖๔	พ.ศ. ๒๕๖๕	พ.ศ. ๒๕๖๑-๒๕๖๕
ประเด็นการพัฒนาที่๔ การบริหารจัดการทรัพยากรธรรมชาติและสิ่งแวดล้อมอย่างสมดุล และเป็นระบบบนพื้นฐานการมีส่วนร่วมของทุกภาคส่วน									
แผนงานบูรณาการส่งเสริมการพัฒนาจังหวัดและกลุ่มจังหวัดแบบบูรณาการ									
โครงการที่ ๑ พัฒนาการท่องเที่ยวสัตว์ป่าเพื่อส่งเสริมการจัดการพื้นที่กันชนมรดกโลกห้วยขาแข้งจังหวัดอุทัยธานี	๑	๕	สนง. ทรัพยากรธรรมชาติและสิ่งแวดล้อม จ.อุทัยธานี					๕,๐๐๐,๐๐๐	๕,๐๐๐,๐๐๐
- กิจกรรมหลัก ๑.๑ พัฒนาการท่องเที่ยวสัตว์ป่าเพื่อส่งเสริมการจัดการพื้นที่กันชนมรดกโลกห้วยขาแข้งจังหวัดอุทัยธานี	๑	๕	สนง. ทรัพยากรธรรมชาติและสิ่งแวดล้อม จ.อุทัยธานี					๕,๐๐๐,๐๐๐	๕,๐๐๐,๐๐๐
โครงการที่ ๒ ส่งเสริมและพัฒนาการเพิ่มพื้นที่สีเขียวเพื่อลดภาวะโลกร้อนและลดก๊าซเรือนกระจกในจังหวัดอุทัยธานีแบบมีส่วนร่วม	๑	๕	สนง. ทรัพยากรธรรมชาติและสิ่งแวดล้อม จ.อุทัยธานี					๖,๐๐๐,๐๐๐	๖,๐๐๐,๐๐๐
- กิจกรรมหลัก ๒.๑ ส่งเสริมและพัฒนาการเพิ่มพื้นที่สีเขียวเพื่อลดภาวะโลกร้อนและลดก๊าซเรือนกระจกในจังหวัดอุทัยธานีแบบมีส่วนร่วม	๑	๕	สนง. ทรัพยากรธรรมชาติและสิ่งแวดล้อม จ.อุทัยธานี					๖,๐๐๐,๐๐๐	๖,๐๐๐,๐๐๐
โครงการที่ ๓ พัฒนาแหล่งท่องเที่ยวเชิงนิเวศ "น้ำตกผาร่ม" ป่าห้วยท่ากวยและป่าห้วยกระเวน อ.บ้านไร่ จ.อุทัยธานี	๑	๕	สนง. ทรัพยากรธรรมชาติและสิ่งแวดล้อม จ.อุทัยธานี					๗๑๒,๘๐๐	๗๑๒,๘๐๐
- กิจกรรมหลัก ๓.๑ พัฒนาแหล่งท่องเที่ยวเชิงนิเวศ "น้ำตกผาร่ม" ป่าห้วยท่ากวยและป่าห้วยกระเวน อ.บ้านไร่ จ.อุทัยธานี	๑	๕	สนง. ทรัพยากรธรรมชาติและสิ่งแวดล้อม จ.อุทัยธานี					๗๑๒,๘๐๐	๗๑๒,๘๐๐

บัญชีรายการชุดโครงการ				งบประมาณดำเนินการ					
แผนงาน/โครงการ	แหล่งปม.	ยุทธศาสตร์ชาติ	หน่วยดำเนินการ	พ.ศ. ๒๕๖๑	พ.ศ. ๒๕๖๒	พ.ศ.๒๕๖๓	พ.ศ. ๒๕๖๔	พ.ศ. ๒๕๖๕	พ.ศ. ๒๕๖๑-๒๕๖๕
โครงการที่ ๔ พัฒนาแหล่งท่องเที่ยวเชิงนิเวศ "พุบอน" ป่าห้วยท่ากวยและป่าห้วยกระเวน อ.บ้านไร่จ.อุทัยธานี	๑	๕	สนง. ทรัพยากรธรรมชาติและสิ่งแวดล้อม จ.อุทัยธานี					๓๕๕,๗๐๐	๓๕๕,๗๐๐
- กิจกรรมหลัก ๔.๑ พัฒนาแหล่งท่องเที่ยวเชิงนิเวศ "พุบอน" ป่าห้วยท่ากวยและป่าห้วยกระเวนอ.บ้านไร่ จ.อุทัยธานี	๑	๕	สนง. ทรัพยากรธรรมชาติและสิ่งแวดล้อม จ.อุทัยธานี					๓๕๕,๗๐๐	๓๕๕,๗๐๐
รวมประเด็นยุทธศาสตร์ที่ ๔				**-**	**-**	**-**	**-**	**๑๒,๐๖๘,๕๐๐**	**๑๒,๐๖๘,๕๐๐**

แบบ จ.๑-๑/กจ.๑-๑
(Project Briefรายโครงการ)

แบบสรุปโครงการแบบย่อ (Project Brief)

ประเด็นการพัฒนาจังหวัด การบริหารจัดการทรัพยากรธรรมชาติและสิ่งแวดล้อมอย่างสมดุล และเป็นระบบบนพื้นฐานการมีส่วนร่วมของทุกภาคส่วน

หัวข้อ	รายละเอียด
๑. ชื่อโครงการ	โครงการพัฒนาการท่องเที่ยวสัตว์ป่าเพื่อส่งเสริมการจัดการพื้นที่กันชนมรดกโลกห้วยขาแข้ง จังหวัดอุทัยธานี
๒. ความสำคัญของโครงการ หลักการและเหตุผล	การจัดการพื้นที่กันชนเป็นหัวใจที่สำคัญประการหนึ่งของการส่งเสริมการจัดการพื้นที่มรดกโลกให้เป็นไปตามเป้าหมายของการประกาศจัดตั้งพื้นที่ การพัฒนาการท่องเที่ยวสัตว์ป่าเป็นเครื่องมือหนึ่งที่มีศักยภาพที่จะนำมาใช้เป็นใช้เป็นยุทธศาสตร์ที่สำคัญในการส่งเสริมการจัดการพื้นที่กันชน
๓. วัตถุประสงค์ของโครงการ	พัฒนาการท่องเที่ยวสัตว์ป่าในบริเวณพื้นที่กันชน มรดกโลกห้วยขาแข้ง จังหวัดอุทัยธานีเพื่อเป็นจุดหมายปลายทางหลักของการท่องเที่ยวสัตว์ป่าของประเทศ ที่มีมาตรฐาน เพิ่มศักยภาพและขีดความสามารถในการแข่งขันในอุตสาหกรรมการท่องเที่ยวของโลก บนพื้นฐานของการท่องเที่ยวอย่างยั่งยืนและให้เป็นที่ยอมรับในระดับสากล และเพื่อส่งเสริมการอนุรักษ์และการเรียนรู้ของภาคประชาชน ในพื้นที่กันชนพื้นที่มรดกโลกห้วยขาแข้ง
๔. ตัวชี้วัดและค่าเป้าหมาย	มีแหล่งท่องเที่ยวสัตว์ป่าที่มีมาตรฐาน บริเวณพื้นที่กันชนมรดกโลกห้วยขาแข้ง จังหวัดอุทัยธานี ที่เป็นที่รู้จักของนักท่องเที่ยว (วัดจากจำนวนนักท่องเที่ยว)
๕. พื้นที่เป้าหมาย	เขตห้ามล่าสัตว์ป่า ห้วยทับเสลา-ห้วยระบำ
๖. กิจกรรมหลักของโครงการ	ก่อสร้างถนนคอนกรีต เพื่อพัฒนาการท่องเที่ยวสัตว์ป่า
๖.๑ กิจกรรมหลักที่ ๑ งบประมาณ ผู้รับผิดชอบ หน่วยงานที่เกี่ยวข้อง	ก่อสร้างถนนคอนกรีต เพื่อพัฒนาการท่องเที่ยวสัตว์ป่าพื้นที่เตรียมการเขตห้ามล่าสัตว์ป่า ห้วยทับเสลา-ห้วยระบำ ถนนคอนกรีต กว้าง ๔ ม. ระยะทาง ๒,๒๐๐ ม.
๗. หน่วยงานดำเนินงาน	สำนักงานทรัพยากรธรรมชาติและสิ่งแวดล้อมจังหวัดอุทัยธานี/พื้นที่เตรียมการเขตห้ามล่าสัตว์ป่า ห้วยทับเสลา-ห้วยระบำ
๘. ระยะเวลาในการดำเนินงาน	ปีงบประมาณ พ.ศ. ๒๕๖๕

หัวข้อ	รายละเอียด
๙. งบประมาณ	๕,๒๔๐,๐๐๐ บาท
๑๐. ผลผลิต (Output)	จังหวัดอุทัยธานีสามารถพัฒนาการท่องเที่ยวสัตว์ป่าเพื่อส่งเสริมการจัดการพื้นที่กันชนมรดกโลกห้วยขาแข้ง จังหวัดอุทัยธานี ซึ่งเป็นที่รู้จักของนักท่องเที่ยวในระดับประเทศ (อาจวัดจากจำนวนนักท่องเที่ยวที่มาเยือนพื้นที่ คนท้องถิ่นที่เข้าร่วมโครงการ)
๑๑. ผลที่คาดว่าจะได้รับ (Outcome)	รายได้จากการท่องเที่ยวในจังหวัดพิ่มสูงขึ้น และเป็นการส่งเสริมและพัฒนาแหล่งท่องเที่ยว และเป็นการสร้างงานสร้างอาชีพให้แก่ชุมชนในพื้นที่หากจำนวนนักท่องเที่ยวเพิ่มสูงขึ้น

แบบ จ.๑-๑/กจ.๑-๑
(Project Briefรายโครงการ)

แบบสรุปโครงการแบบย่อ (Project Brief)

ประเด็นการพัฒนาจังหวัด การบริหารจัดการทรัพยากรธรรมชาติและสิ่งแวดล้อมอย่างสมดุล และเป็นระบบบนพื้นฐานการมีส่วนร่วมของทุกภาคส่วน

หัวข้อ	รายละเอียด
๑. ชื่อโครงการ	โครงการส่งเสริมและพัฒนาการเพิ่มพื้นที่สีเขียวเพื่อลดภาวะโลกร้อนและลดก๊าซเรือนกระจกในจังหวัดอุทัยธานีแบบมีส่วนร่วม
๒. ความสำคัญของโครงการ หลักการและเหตุผล	แก๊สเรือนกระจก (อังกฤษ: greenhouse gas) หรือบางครั้งเรียกย่อๆว่า GHG คือแก๊สในบรรยากาศที่ดูดซับและปลดปล่อยรังสีภายในช่วงความถี่ (คลื่นแม่เหล็กไฟฟ้า) อินฟราเรดร้อน (อังกฤษ: thermal infrared range) ทำให้เกิดการสูญเสียความร้อนบางส่วนออกสู่ห้วงอวกาศภายนอกและปลดปล่อยความร้อนกลับสู่ พื้นผิวโลก ขบวนการนี้จึงเป็นสาเหตุพื้นฐานของปรากฏการณ์เรือนกระจก (อังกฤษ: Greenhouse effect)[1] แก๊สเรือนกระจกมีความ จำเป็นและมีความสำคัญต่อการรักษาระดับอุณหภูมิของโลก หาก ปราศจากแก๊สเรือนกระจก โลกจะหนาวเย็นจนสิ่งมีชีวิตอยู่อาศัยไม่ได้ อุณหภูมิในโลกจะต่ำกว่าปัจจุบันที่ 14 ℃ (57 ℉) ลงอีก 33 ℃ (59 ℉) แต่การมีแก๊สเรือนกระจกมากเกินไปก็เป็นเหตุให้อุณหภูมิสูงขึ้นถึง ระดับเป็นอันตรายต่อสิ่งมีชีวิตดังที่เป็นอยู่กับบรรยากาศของดาวศุกร์ ซึ่งมีบรรยากาศที่ประกอบด้วยคาร์บอนไดออกไซด์มากถึงร้อยละ 96.5 มีผลให้อุณหภูมิผิวพื้นร้อนมากถึง 467 ℃ (872 ℉) คำว่า “แก๊สเรือนกระจก” บนโลกหมายถึงแก๊สต่าง ๆ เรียงตามลำดับความอุดมคือ ไอน้ำ คาร์บอนไดออกไซด์ มีเทน ไนตรัสออกไซด์ และคลอโรฟลูโอโรคาร์บอน (Chlorofluorocarbon) แก๊สเรือนกระจกเกิดเอง ตามธรรมชาติและจากกระบวนการอุตสาหกรรมซึ่งปัจจุบันทำให้ระดับ คาร์บอนไดออกไซด์มีในบรรยากาศ 380 ppmv

หัวข้อ	รายละเอียด

๒. ความสำคัญของโครงการ หลักการและเหตุผล	ภาวะโลกร้อน (อังกฤษ: global warming) หมายถึงการเพิ่มขึ้นของอุณหภูมิเฉลี่ยของอากาศใกล้พื้นผิวโลกและน้ำในมหาสมุทรตั้งแต่ช่วงครึ่งหลังของคริสต์ศตวรรษที่ 20 และมีการคาดการณ์ว่าอุณหภูมิเฉลี่ยจะเพิ่มขึ้นอย่างต่อเนื่อง ในช่วง 100 ปีที่ ผ่านมา นับถึง พ.ศ. 2548 อากาศใกล้ผิวดินทั่วโลกโดยเฉลี่ยมีค่า สูงขึ้น 0.74 ± 0.18 องศาเซลเซียส การคาดคะเนภูมิอากาศที่สรุปโดย IPCC บ่งชี้ว่าอุณหภูมิโลกโดยเฉลี่ยที่ผิวโลกจะเพิ่มขึ้น 1.1 ถึง 6.4 องศาเซลเซียส ในช่วงคริสต์ศตวรรษที่ 21 (พ.ศ. 2544–2643) การที่อุณหภูมิของโลกเพิ่มสูงขึ้นทำให้ระดับน้ำทะเลสูงขึ้น และคาดว่า ทำให้เกิดภาวะลมฟ้าอากาศสุดโต่ง (extreme weather) ที่รุนแรงมาก ขึ้น ปริมาณและรูปแบบการเกิดหยาดน้ำฟ้าจะเปลี่ยนแปลงไปผลกระทบอื่น ๆ ของภาวะโลกร้อนได้แก่ การเปลี่ยนแปลงของผลิตผล ทางเกษตร การเคลื่อนถอยของธารน้ำแข็ง การสูญพันธุ์พืช-สัตว์ต่าง ๆ รวมทั้งการกลายพันธุ์และแพร่ขยายโรคต่าง ๆ เพิ่มมากขึ้น รวมถึงการถดถอยของธารน้ำแข็ง (glacial retreat) การลดขนาดของอาร์กติก (Arctic shrinkage) และระดับน้ำทะเลของโลกสูงขึ้น การเปลี่ยนแปลงของหยาดน้ำฟ้าทั้งปริมาณและรูปแบบอาจทำให้เกิดน้ำท่วมและความแห้งแล้ง นอกจากนี้ยังเกิดการเปลี่ยนแปลงทั้งความถี่และความรุนแรงของลมฟ้าอากาศสุดโต่ง (extreme weather) ที่เกิดบ่อยครั้งขึ้น ผลแบบอื่น ๆ ก็ยังมีอีกเช่นการเปลี่ยนแปลงปริมาณผลิตผลทางเกษตร การเปลี่ยนแปลงของร่องน้ำ การลดปริมาณน้ำลำธารในฤดูร้อน การสูญพันธุ์ของสิ่งมีชีวิตบางชนิดและการเพิ่มของพาหะนำโรค จากผลการศึกษาปริมาณก๊าซเรือนกระจกปีฐาน (พ.ศ. 2561) ในจังหวัดอุทัยธานี ขององค์การบริหารจัดการก๊าซเรือนกระจก (องค์กรมหาชน) มีการปล่อยก๊าซเรือนกระจกระดับ Basic+ 774,450 tCO2eq คิดเป็น2.08 tCO2eq ต่อ ๑ คน และปี ๒๕๖๓ มีการปล่อยก๊าซเรือนกระจก 788,297 tCO2eq และมีผลการ คาดการณ์ผลการคาดการณ์ปริมาณก๊าซเรือนกระจกในอนาคต ปี ๒๕๗๓ คาดว่าจะการปล่อยก๊าซเรือนกระจก 1,018,941 tCO2eq

หัวข้อ	รายละเอียด
๒. ความสำคัญของโครงการ หลักการและเหตุผล	จากการทำเกษตรกรรม การปลูกนาข้าวแบบน้ำขัง มีการปล่อยก๊าซเรือนกระจกมากที่สุด 788,297 tCO2eq และยังมีการปลดปล่อยปริมาณก๊าซเรือนกระจกจากภาคพลังงาน ภาคขนส่ง และอื่น ๆ อีกด้วย ลดลันลงมาตามลำดับจากที่ประเทศไทยจะลดก๊าซเรือนกระจก ในช่วงระหว่างร้อยละ 7-20 ภายในปี พ.ศ.2573 ตามข้อตกลงการประชุมรัฐภาคีสหประชาชาติว่าด้วยการเปลี่ยนแปลงสภาพภูมิอากาศ ปี 2558 ณ กรุงปารีส ในจังหวัดอุทัยธานีได้เข้าร่วมโครงการการพัฒนาแนวทางการลดก๊าซเรือนกระจกระหว่างองค์การบริหารจัดการก๊าซเรือนกระจก (องค์กรมหาชน) กระทรวงทรัพยากรธรรมชาติและสิ่งแวดล้อม กับจังหวัดอุทัยธานี กระทรวงมหาดไทย เพื่อกำหนดมาตรการที่เสนอแนะ 31 มาตรการในการลดการปลดปล่อยปริมาณก๊าซเรือนกระจก จังหวัดอุทัยธานีมีศักยภาพในการลดก๊าซเรือนกระจก 240 ,000 tCO tCO2eq หรือ ประมาณ 23.32 23.32 % เมื่อเทียบกับกรณีBAUBAUBAUในปี พ.ศ. 2573 พื้นที่ป่าคงสภาพในระบบนิเวศลุ่มน้ำแม่น้ำสะแกกรังมีจำนวนประมาณเพียงร้อยละ ๓๑ จากเป้าหมายพื้นที่สีเขียวระบบนิเวศลุ่มน้ำแม่น้ำสะแกกรังในจังหวัดอุทัยธานีเป้าหมายร้อยละ ๕๕ ตามเป้าหมายยุทธศาสตร์ชาติ ๒๐ ปี ยุทธศาสตร์ที่ ๕ ยุทธศาสตร์ชาติด้านการสร้างการเติบโตบนคุณภาพชีวิตที่เป็นมิตรกับสิ่งแวดล้อมมาตรการที่เสนอแนะ 31มาตรการในการลดการปลดปล่อยปริมาณก๊าซเรือนกระจก จังหวัดอุทัยธานีมีศักยภาพในการลดก๊าซเรือนกระจก 240 ,000 tCO tCO2eq หรือ ประมาณ 23.32 23.32 % เมื่อเทียบกับกรณี BAUBAUBAUในปี พ.ศ. 2573 นั้น มาตราลำดับแรกในการนำมาทำแผนปฏิบัติการระดับจังหวัดอุทัยธานีได้แก่ มาตรการการเพิ่มพื้นที่สีเขียวอย่างยั่งยืน แผนปฏิบัติการลดก๊าซเรือนกระจก “มาตรการเพิ่มพื้นที่สีเขียวอย่างยั่งยืน” จัดทำตามแนวความคิดของระบบ MRV หรือแนวทางในการตรวจวัดผลการดาเนินงานด้านก๊าซเรือนกระจก การเพิ่มพื้นที่สีเขียวอย่างยั่งยืน โดยรวมทุกประเภทพื้นที่สีเขียว ซึ่งสอดคล้องกับแผนย่อยของยุทธศาสตร์ชาติและแผนพัฒนาจังหวัดฯ และเหตุผลหลักสำคัญในการเพิ่มพื้นที่สีเขียว

หัวข้อ	รายละเอียด
๒. ความสำคัญของโครงการ หลักการและเหตุผล	คือ เพื่อเพิ่มพื้นที่การกักเก็บคาร์บอนซึ่งมีส่วนสำคัญในการช่วยลดก๊าซเรือนกระจก โดยส่งเสริมให้ภาคราชการและ ภาครัฐวิสาหกิจ รักษาป่าคงสภาพไว้ฟื้นฟูพื้นที่ที่เสื่อมโทรมในพื้นที่ป่าที่เคยโดนทาลาย ให้มีสภาพใกล้เคียงกับป่าเดิม ภาคเอกชน และภาคประชาชนให้ส่งเสริมในพื้นที่ปลูกขึ้นมาใหม่ และส่งเสริมให้ชาวเกษตรกรปลูกไม้เศรษฐกิจในที่ดินกรรมสิทธิ์ของตัวเอง โดยไม้ที่ปลูกนั้นก็จะเป็นประเภทไม้โตเร็วและไม้โตช้า การปลูกป่าเศรษฐกิจ การปลูกป่า เพื่อพลังชีวมวลระบบวน เกษตรปลูกไม้ป่าผสมพืชการเกษตร ปลูกไม้ 3อย่าง ประโยชน์ 4 ประการตามแนวพระราชดาริ สร้างป่า สร้างรายได้ตามแนวพระราชดำริ โคก หนอง นา โมเดล ป่าครอบครัว สวนสาธารณะ สวนรุกขชาติ สวนพฤกษศาสตร์ เพิ่มพื้นที่สีเขียวที่รวมถึงต้นไม้ริมถนน ต้นไม้ริมคลอง แม่น้ำ ห้วย ต้นไม้บนหัวคันนา ต้นไม้ริมอ่างเก็บน้า ต้นไม้ในสุสาน ป่าช้า ปลูกต้นไม้ในสถานสาสนา โรงเรียน สถานที่ราชการและอื่น ๆ และยังมีการเสริมสร้างความรู้ให้กับเยาวชนและชุมชนโดยเพิ่มเติมหลักสูตรสิ่งแวดล้อมศึกษาเพื่อการพัฒนาที่ยั่งยืนกระบวนการในการพัฒนาคนหรือกลุ่มคนให้เกิดการปรับเปลี่ยนพฤติกรรมเพื่อคุณภาพสิ่งแวดล้อมที่ดีขึ้นจากข้อมูลการศึกษาวิจัยพบว่าพื้นที่ป่าไม้สามารถดูดซับปริมาณคาร์บอนได้ปริมาณมากที่สุดในจังหวัดอุทัยธานี เพราะฉนั้นการเพิ่มพื้นที่สีเขียว คือ เพื่อเพิ่มพื้นที่การกักเก็บคาร บอน ซึ่งมีส่วนสำคัญ ในการช่วยลดก๊าซเรือนกระจก ลดภาวะโลกร้อน ลดการเกิดพายุที่รุนแรง ลดอุณหภูมิของโลก ลดภาวการณ์ระเหยของน้ำจากพื้นที่ดินลดภาวะภัยแล้ง ลดการเกิดภาวะหมอกควัน และ PM 2.5 และเพิ่มปริมาณน้ำผิวดิน และน้ำใต้ดินมีปริมาณมากขึ้นด้วย และยังสามารถทำให้คุณภาพชีวิตของชาวอุทัยธานีดีขึ้นด้วย ด้วยจังหวัดอุทัยธานี กรทรวงมหาดไทย ร่วมกับกระทรวงทรัพยากรธรรมชาติและสิ่งแวดล้อม โดยองค์การบริหารจัดการก๊าซเรือนกระจก (องค์กรมหาชน) และสำนักงานทรัพยากรธรรมชาติและสิ่งแวดล้อมจังหวัดอุทัยธานี เข้าร่วมจัดทำโครงการการพัฒนาแนวทางการลดก๊าซเรือนกระจกระดับจังหวัด

หัวข้อ	รายละเอียด
๒. ความสำคัญของโครงการ หลักการและเหตุผล	โดยจังหวัดอุทัยธานีได้กำหนดใหมีมาตรการที่เสนอแนะรวม 31 มาตรการ มีศักยภาพการลดก๊าซเรือนกระจก 240, 000 tCO 2 eq ณ ปี พ.ศ. 2573 ประกอบด้วย 7 กลุ่มมาตรการ และมาตรา FOR ป่าไม้และพื้นที่สีเขียว เป็นมาตรการหนึ่งใน ๗ มาตรการในการลดก๊าซเรือนกระจกของจังหวัดอุทัยธานี ศักยภาพการลดก๊าซเรือนกระจก 60,000 tCO2eq ภายในปี ๒๕๗๓ โดยใช้มาตรการการเพิ่มพื้นที่สีเขียวอย่างยั่งยืน เป็นตัวขับเคลื่อนในโครงการการพัฒนาแนวทางการลดก๊าซเรือนกระจกระดับจังหวัด จังหวัดอุทัยธานี เป็นมาตรการแรก เพื่อให้การบรรลุสู่เป้าหมายดังกล่าวและสอดคล้องกับประเทศไทยที่ส่งตัวเลขให้ไอพีซีซี แล้วว่า จะลดก๊าซเรือนกระจกในช่วงระหว่างร้อยละ 7-20 ภายในปี พ.ศ.2573 และทำให้จังหวัดลดปัญหาภาวะโลกร้อน และยังลดภาวะผลกระทบด้านปัญหาภัยแล้ง หมอกควัน PM 2.5 และลดปัญหาชยะและอีกทั้งมีการเพิ่มพื้นที่สีเขียวในจังหวัดอุทัยธานีเป้าหมายร้อยละ ๕๕ ของพื้นที่จังหวัด ตามเป้าหมายยุทธศาสตร์ชาติ ๒๐ ปี ยุทธศาสตร์ที่ ๕ ยุทธศาสตร์ชาติด้านการสร้างการเติบโตบนคุณภาพชีวิตที่เป็นมิตรกับสิ่งแวดล้อมอีกด้วย สำหรับ ดิน น้ำ ป่าไม้ และชุมชนเป็นทรัพยากรที่เป็นองค์ประกอบหลักของต้นน้ำลำธารจะทำหน้าที่ได้สมบูรณ์หรือไม่นั้นขึ้นอยู่กับว่าปัจจัยที่องค์ประกอบหลักเหล่านี้ (กรมอุทยานแห่งชาติ สัตว์ป่าและพันธุ์พืช, 2546) ระบบนิเวศลุ่มน้ำ ซึ่งประกอบด้วย สิ่งมีชีวิต ดิน น้ำ พืช และชุมชนเป็นองค์ประกอบกับพื้นที่นั้น ๆ ซึ่งแต่ละองค์ประกอบเมื่อมีสิ่งไปกระทบให้เกิดการเปลี่ยนแปลงไปจากเดิม ย่อมให้เกิดผลกระทบต่อองค์ประกอบอื่นๆ ด้วยเช่นกัน ทั้งนี้องค์ประกอบในระบบนิเวศน์ลุ่มน้ำมีความสัมพันธ์ซึ่งกันและกันเพราะฉะนั้นการจัดการดังกล่าวต้องมีการวางแผนจัดการที่ดีต้องมีเครื่องที่ชี้วัดที่ชัดเจนทั้งทางด้านทรัพยากรธรรมชาติสิ่งแวดล้อม สังคม และเศรษฐกิจ ที่ชัดเจนและสอดคล้องกับการจัดการพัฒนาอย่างยั่งยืน (SDGs) และการจัดบริหารด้านเศรษฐกิจ สังคม ทรัพยากรธรรมชาติและสังคมเชิงพื้นที่จะใช้ระบบนิเวศลุ่มน้ำย่อยเป็นตัวกำหนดพื้นที่ของโครงการดำเนินการจะเห็นถึงผู้ที่มีส่วนได้ ส่วน

	เสียชัดเจนและมีส่วน ร่วมในการจัดการร่วมกันที่แท้จริง

หัวข้อ	รายละเอียด
๒. ความสำคัญของโครงการ หลักการและเหตุผล	แนวคิดการบริหารจัดการทรัพยากรธรรมชาติและสิ่งแวดล้อมเชิงพื้นที่ (area approach) และการออกแบบภูมินิเวศ ((landscape approach) โดยใช้ระบบนิเวศลุ่มน้ำสาขาย่อย เป็นตัวกำหนดเชิงพื้นที่ ในการบริหารจัดการโครงการ ฯ เป็นกำหนดที่ถึงผู้ที่มีส่วนได้ส่วนเสีย (Stakeholder) ที่แท้จริงและชัดเจนและสามารถประเมินผล โครงการฯ โดยใช้การประเมินระบบนิเวศลุ่มน้ำ (ดิน น้ำ ป่า คน) ได้ทั้งทางด้านสังคม เศรษฐกิจ ทรัพยากรธรรมชาติและสิ่งแวดล้อมเปรียบเทียบสภาพก่อน/หลังดำเนินการได้ชัดเจนร่วมกันใช้พ้นที่ลุ่มน้ำแม่สะแกกรัง ประกอบด้วย ๕ ลุ่มน้ำสาขาย่อยได้แก่ ลุ่มน้ำสาขาย่อยแม่วง ลุ่มน้ำย่อยคลองโพธิ์ ลุ่มน้ำย่อยห้วยทับเสลา และลุ่มน้ำย่อยสะแกกรังตอนล่าง ร่วมกับเขตการปกครอง ๗๐ ตำบล ๘ อำเภอในจังหวัดอุทัยธานีในการกำหนดเชิงพื้นที่ในการเป็นพื้นที่เป้าหมายในการจัดการโครงการฯ
๓. วัตถุประสงค์ของโครงการ	๑. มีการสร้างความเข้าใจของทุกภาคส่วนที่เกี่ยวข้อง ร้อยละ ๑๐๐ ๒. มีระบบฐานข้อมูล และการออกแบบผังการเพิ่มพื้นที่สีเขียวที่มีเหมาะสมภูมินิเวศและภูมิสังคมของชุมชน ๓.ระบบนิเวศลุ่มน้ำแม่น้ำแม่สะแกกรังดีขึ้น ๔. มีการสร้างการรับรู้ และสร้างเข้มแข็งในการจัดการร่วม ร้อยละ ๗๕ ๕.มีการส่งเสริมสนับสนุนการเพิ่มพื้นที่สีเขียว โดยใช้กลไกกระบวนการมีส่วนร่วม ร้อยละ ๘๐ ในรูปแบบโคก หนองนา โมเดล , ป่าครอบครัว , ปลูกไม้เพื่อไฟฟ้าชีวมวล ,ป่าผสมผสานของป่า และผักหวานป่า แปลงสร้างป่าสร้างรายได้ และปลูกต้นไม้ป่าต้นไม้ริมทาง ริมคลอง ริมถนน และอื่น ๆ ๖. มีแผนปฏิบัติการในการส่งเสริมสนับสนุนการเพิ่มพื้นที่สีเขียว แบบมีส่วนร่วม เพื่อการพัฒนาอย่างยั่งยืน (Sustainable Development) ในระดับ อปท ระดับตำบล ๗. การมีส่วนร่วมของทุกภาคส่วน โดยเฉพาะภาคประชาชน ร้อยละ ๗๐ ๘. คุณภาพชีวิตประชาชนที่ดีขึ้น

หัวข้อ	รายละเอียด
๔. ตัวชี้วัดและค่าเป้าหมาย	๑. มีการสร้างความเข้าใจของทุกภาคส่วนที่เกี่ยวข้อง ร้อยละ ๑๐๐ ๒. มีระบบฐานข้อมูล และการออกแบบผังการเพิ่มพื้นที่สีเขียวที่มีเหมาะสมภูมินิเวศและภูมิสังคมของชุมชน ๓.ระบบนิเวศลุ่มน้ำแม่น้ำแม่สะแกกรังดีขึ้น ๔. มีการสร้างการรับรู้ และสร้างเข้มแข็งในการจัดการร่วม ร้อยละ ๗๕ ๕.มีการส่งเสริมสนับสนุนการเพิ่มพื้นที่สีเขียว โดยใช้กลไกกระบวนการมีส่วนร่วม ร้อยละ ๘๐ ในรูปแบบโคก หนองนา โมเดล , ป่าครอบครัว , ปลูกไม้เพื่อไฟฟ้าชีวมวล ,ป่าผสมผสานของป่า และผักหวานป่า แปลงสร้างป่าสร้างรายได้ และปลูกต้นไม้ป่าต้นไม้ริมทาง ริมคลอง ริมถนน และอื่น ๆ ๖. มีแผนปฏิบัติการในการส่งเสริมสนับสนุนการเพิ่มพื้นที่สีเขียว แบบมีส่วนร่วม เพื่อการพัฒนาอย่างยั่งยืน (Sustainable Development) ในระดับ อปท ระดับตำบล ๗. การมีส่วนร่วมของทุกภาคส่วน โดยเฉพาะภาคประชาชน ร้อยละ ๗๐ ๘. คุณภาพชีวิตประชาชนที่ดีขึ้น
๕. พื้นที่เป้าหมาย	พื้นที่ ๗๐ ตำบล ๘ อำเภอ ในจังหวัดอุทัยธานีโดยใช้ลุ่มน้ำแม่น้ำสะแกกรังและเขตการปกครองระดับตำบลร่วมกันกำหนดเชิงพื้นที่
๖. กิจกรรมหลัก	
๖.๑ กิจกรรมหลักที่ ๑ งบประมาณ ผู้รับผิดชอบ หน่วยงานที่เกี่ยวข้อง	๑. การประชุมชี้แจง สร้างความเข้าใจการประชุมชี้แจงมาตราการและแนวทางการส่งเสริมและพัฒนาการเพิ่มพื้นที่สีเขียวเพื่อลดภาวะโลกร้อนและลดก๊าซเรือนกระจกแบบมี ส่วนร่วมในจังหวัดอุทัยธานี สร้างความเข้าใจให้กับ ทุกภาคส่วนที่เกี่ยวข้องในการจัดการร่วมกันเพื่อการพัฒนาอย่างยั่งยืน (Sustainable Development) ๒. จัดทำฐานข้อมูลพื้นที่สีเขียวและการออกแบบผังภูมินิเวศพื้นที่สีเขียวจัดทำฐานข้อมูลพื้นที่สีเขียว และการออกแบบผังภูมินิเวศพื้นที่สีเขียวที่สมดุลและยั่งยืนในลุ่มน้ำแม่น้ำสะแกกรังและเขตการปกครองระดับตำบลและระดับอำเภอ ไว้เปรียบเทียบก่อน/หลัง เป็นตัวชี้วัดชัดเจน

หัวข้อ	รายละเอียด
๖.๑ กิจกรรมหลักที่ ๑	เพื่อศึกษาสถานภาพ การวิเคราะห์ผลข้อมูลเพื่อการวางแผน การดำเนินงานและระบบติดตามความเปลี่ยนแปลง ๓. การสร้างการรับรู้ และสร้างเข้มแข็งในการจัดการร่วม การสร้างการรับรู้ และสร้างเข้มแข็งให้เครือข่ายภาคประชาชนในการจัดการร่วมโดยกลไกกระบวนการมีส่วนร่วมเพื่อการเสริมศักยภาพในการวิเคราะห์ปัญหา และการจัดการฯอย่างมีส่วนร่วม ๔. การส่งเสริมสนับสนุนการเพิ่มพื้นที่สีเขียวการส่งเสริมสนับสนุนการเพิ่มพื้นที่สีเขียวเพื่อลดภาวะโลกร้อนและลดก๊าซเรือนกระจกเชิงพื้นที่แบบมีส่วนร่วมกับภาคประชาชน ส่วนราชการ และภาคประชาชน และทุกภาคส่วนที่เกี่ยวข้อง ๕. การอำนวยการ/นิเทศก์/ติดตามประเมินผล/ตัวชี้วัด/ประชาสัมพันธ์เชิงรุกโครงการฯ งบประมาณ ๖,๐๐๐,๐๐๐ ล้านบาท ผู้รับผิดชอบ สำนักงานทรัพยากรธรรมชาติและสิ่งแวดล้อมจังหวัดอุทัยธานี หน่วยงานที่เกี่ยวข้อง
๗. หน่วยงานดำเนินงาน	สำนักงานทรัพยากรธรรมชาติและสิ่งแวดล้อมจังหวัดอุทัยธานี
๘. ระยะเวลาในการดำเนินงาน	ปีงบประมาณ ๒๕๖๕
๙. งบประมาณ	๖,๐๐๐,๐๐๐ บาท
๑๐. ผลผลิต (Output)	มีความเข้าใจของทุกภาคส่วนที่เกี่ยวข้อง มีระบบฐานข้อมูลและการออกแบบผังการเพิ่มพื้นที่สีเขียวที่มีเหมาะสม มีการรับรู้ สร้างเข้มแข็งในการจัดการร่วม เพิ่มพื้นที่สีเขียว สร้างกลไกการมีส่วนร่วมและคุณภาพชีวิตประชาชนในจังหวัดอุทัยธานีที่ดีขึ้น
๑๑.ผลที่คาดว่าจะได้รับ (Outcome)	จังหวัดอุทัยธานีมีพื้นที่สีเขียวเพียงพอต่อการทำหน้าที่เพื่อลดภาวะโลกร้อนและลดก๊าซเรือนกระจกในจังหวัดอุทัยธานี แก้ปัญหาภัยแล้ง และการขาดแคลนทรัพยากรน้ำอย่างยั่งยืน ทำให้คุณภาพชีวิตประชาชนที่ดีขึ้น

แบบ จ.๑-๑/กจ.๑-๑
(Project Briefรายโครงการ)

แบบสรุปโครงการแบบย่อ (Project Brief)

ประเด็นการพัฒนาจังหวัด การบริหารจัดการทรัพยากรธรรมชาติและสิ่งแวดล้อมอย่างสมดุล และเป็นระบบบนพื้นฐานการมีส่วนร่วมของทุกภาคส่วน

หัวข้อ	รายละเอียด
๑. ชื่อโครงการ	โครงการพัฒนาแหล่งท่องเที่ยวเชิงนิเวศ “น้ำตกผาร่มเย็น” ป่าห้วยท่ากวยและป่าห้วยกระเวน
๒. ความสำคัญของโครงการ หลักการและเหตุผล	- สร้างความหลากหลายด้านการท่องเที่ยว “พัฒนาแหล่งท่องเที่ยวเดิมและสร้างแหล่งท่องเที่ยวใหม่ ที่มีเอกลักษณ์เฉพาะโดยคำนึงถึงศักยภาพของแต่ละพื้นที่” - สร้างการเติบโตอย่างยั่งยืนบนสังคมเศรษฐกิจสีเขียว “การสร้างและพัฒนาพื้นที่สีเขียวเพื่อพักผ่อนหย่อนใจและการเรียนรู้ทางธรรมชาติในเขตชุมชนเมือง และชนบทเพื่อให้ประชาชนได้ประโยชน์และรู้สึกใกล้ชิดธรรมชาติ เกิดความรู้สึกหวงแหน เกิดจิตสำนึก ในการอนุรักษ์และได้รับความสุขจากทรัพยากรธรรมชาติ”
๓. วัตถุประสงค์ของโครงการ	- เพื่อควบคุมดูแล รักษา หรือบำรุงป่าสงวนแห่งชาติ ให้มีความอุดมสมบูรณ์เพื่อการใช้ประโยชน์อย่างยั่งยืน โดยใช้แนวทางอนุรักษ์ทรัพยากรธรรมชาติอย่างมีส่วนร่วม - เพื่อสร้างแหล่งเรียนรู้ในห้องเรียนธรรมชาติและพัฒนาการท่องเที่ยว ให้เป็นแหล่งท่องเที่ยวเชิงนิเวศที่มีความยั่งยืน สำหรับประกอบกิจกรรมนันทนาการ การท่องเที่ยว และการเรียนรู้ ศึกษาวิจัย โดยการส่งเสริมการอนุรักษ์ทรัพยากรป่าไม้อย่างบูรณาการและการมีส่วนร่วม - เพื่อพัฒนาโครงสร้างพื้นฐาน สาธารณูปโภค และสิ่งอำนวยความสะดวกทางการท่องเที่ยวรวมทั้งการพัฒนาระบบสื่อความหมายธรรมชาติในแบบต่างๆ ในพื้นที่ป่าสงวนแห่งชาติ สำหรับการบริการและใช้บริการจัดการนักท่องเที่ยวหรือผู้เข้ามาใช้ประโยชน์ด้านอื่นๆให้มีความปลอดภัยและสะดวกสบายตามความเหมาะสมเพื่อให้มีความพึงพอใจได้รับความรู้และประสบการณ์นันทนาการที่ดี - เพื่อส่งเสริมการท่องเที่ยวเชิงอนุรักษ์อย่างมีส่วนร่วมและการท่องเที่ยวโดยชุมชนในรูปแบบต่างๆโดยรอบพื้นที่เชื่อมโยงกับการท่องเที่ยวเชิงนิเวศในป่าสงวนแห่งชาติเพื่อส่งเสริมการเรียนรู้ด้านการอนุรักษ์และเป็นการสร้าง

	รายได้จากการท่องเที่ยวให้กับราษฎรในพื้นที่

หัวข้อ	รายละเอียด
	อันจะนำไปสู่การสร้างจิตสำนึกในการอนุรักษ์เกิดความหวงแหนมีส่วนร่วมช่วยการรักษาและใช้ประโยชน์ทรัพยากรธรรมชาติแบบมีส่วนร่วมอย่างยั่งยืนตลอดไป
๔. ตัวชี้วัดและค่าเป้าหมาย	ทรัพยากรป่าไม้ในพื้นที่โครงการพัฒนาแหล่งท่องเที่ยวเชิงนิเวศ “น้ำตกผาร่มเย็น”ในเขตป่าสงวนแห่งชาติป่าห้วยท่ากวยและป่าห้วยกระเวน อำเภอบ้านไร่ จังหวัดอุทัยธานี เนื้อที่ ๒,๖๘๔-๓-๗๑ ไร่ ท้องที่บ้านใหม่ร่มเย็น หมู่ ๖ ตำบลเจ้าวัด อำเภอบ้านไร่ จังหวัดอุทัยธานี ได้รับการบริหารจัดการ มีความอุดมสมบูรณ์ ชุมชน รอบพื้นที่ได้รับประโยชน์จากการบริหารจัดการ
๔. พื้นที่เป้าหมาย	ท้องที่บ้านใหม่ร่มเย็น หมู่ที่ ๖ ตำบลเจ้าวัด อำเภอบ้านไร่ จังหวัดอุทัยธานี ในเขตป่าสงวนแห่งชาติป่าห้วยท่ากวยและป่าห้วยกระเวนเนื้อที่จำนวน ๒,๖๘๔-๓-๗๑ไร่
๕. กิจกรรมหลัก	๑.สร้างฝายชะลอน้ำแบบผสมผสาน จำนวน ๕๐ แห่ง แห่งละ ๕,๐๐๐ บาท ในพื้นที่ต้นน้ำลำห้วยท่ากวย ๒.จัดทำแนวกันไฟรอบพื้นที่โครงการเพื่อป้องกันไฟป่าในฤดูแล้ง จำนวน ๕กิโลเมตร กิโลเมตรละ ๕,๑๔๐ บาท ๓.จ้างคนงานลาดตะเวนป้องกันไฟป่าช่วงฤดูไฟป่า(เดือนธันวาคม-เมษายน) เดือนละ ๙,๐๐๐ บาท จำนวน ๔ คน ระยะเวลา ๕ เดือน
๕.๑ กิจกรรมหลักที่ ๑ งบประมาณ ผู้รับผิดชอบ หน่วยงานที่เกี่ยวข้อง	สร้างฝายชะลอน้ำแบบผสมผสาน จำนวน ๒๕๐,๐๐๐ บาท นายชัยธัช กิ่งพยอม นักวิชาการป่าไม้ชำนาญการ สำนักจัดการทรัพยากรป่าไม้ที่๔ สาขานครสวรรค์
๕.๒ กิจกรรมหลักที่ ๒ งบประมาณ ผู้รับผิดชอบ หน่วยงานที่เกี่ยวข้อง	จัดทำแนวกันไฟ จำนวน ๑๐๒,๘๐๐ บาท นายชัยธัช กิ่งพยอม นักวิชาการป่าไม้ชำนาญการ สำนักจัดการทรัพยากรป่าไม้ที่ ๔ สาขานครสวรรค์
๕.๓กิจกรรมหลักที่ ๓ งบประมาณ ผู้รับผิดชอบ หน่วยงานที่เกี่ยวข้อง	จ้างคนงานลาดตะเวนป้องกันไฟป่าในช่วงฤดูไฟป่า จำนวน ๓๖๐,๐๐๐ บาท นายชัยธัช กิ่งพยอม นักวิชาการป่าไม้ชำนาญการ สำนักจัดการทรัพยากรป่าไม้ที่ ๔ สาขานครสวรรค์
๖. หน่วยงานดำเนินงาน	สำนักจัดการทรัพยากรป่าไม้ที่๔ สาขานครสวรรค์
๗. ระยะเวลาในการดำเนินงาน	ดำเนินการปีงบประมาณ ๒๕๖๕ (ธันวาคม-เมษายน)

๘. งบประมาณ	๗๑๒,๘๐๐ บาท

หัวข้อ	รายละเอียด
๙. ผลผลิต (output)	พื้นที่โครงการพัฒนาแหล่งท่องเที่ยวเชิงนิเวศ “น้ำตกผ่าร่มเย็น” ได้รับการจัดการเป็นไปตามมาตรฐานคุณภาพแหล่งท่องเที่ยวเชิงนิเวศ ของกระทรวงการท่องเที่ยวและกีฬา
๑๐.ผลที่คาดว่าจะได้รับ (Outcome)	๑.ทรัพยากรธรรมชาติในพื้นที่โครงการได้รับการคุ้มครองดูแลรักษา อนุรักษ์ ฟื้นฟู และป้องกันการทำลายทรัพยากรธรรมชาติโดยกระบวนการมีส่วนร่วม เนื้อที่ ๒,๖๘๔-๓-๗๑ ไร่ ๒.ชุมชนท้องถิ่นได้รับประโยชน์ทางด้านเศรษฐกิจในการเข้ามามีส่วนร่วมในการจัดการแหล่งท่องเที่ยว

แบบ จ.๑-๑/กจ.๑-๑
(Project Briefรายโครงการ)

แบบสรุปโครงการแบบย่อ (Project Brief)
ประเด็นการพัฒนาจังหวัด การบริหารจัดการทรัพยากรธรรมชาติและสิ่งแวดล้อมอย่างสมดุล และเป็นระบบบนพื้นฐานการมีส่วนร่วมของทุกภาคส่วน

หัวข้อ	รายละเอียด
๑. ชื่อโครงการ	โครงการพัฒนาแหล่งท่องเที่ยวเชิงนิเวศ “พุบอน” ในเขตป่าสงวนแห่งชาติป่าห้วยท่ากวยและป่าห้วยกระเวน
๒. ความสำคัญของโครงการ หลักการและเหตุผล	- สร้างความหลากหลายด้านการท่องเที่ยว “พัฒนาแหล่งท่องเที่ยวเดิมและสร้างแหล่งท่องเที่ยวใหม่ ที่มีเอกลักษณ์เฉพาะโดยคำนึงถึงศักยภาพของแต่ละพื้นที่” - สร้างการเติบโตอย่างยั่งยืนบนสังคมเศรษฐกิจสีเขียว “การสร้างและพัฒนาพื้นที่สีเขียวเพื่อพักผ่อนหย่อนใจและการเรียนรู้ทางธรรมชาติในเขตชุมชนเมือง และชนบทเพื่อให้ประชาชนได้ประโยชน์และรู้สึกใกล้ชิดธรรมชาติ เกิดความรู้สึกหวงแหน เกิดจิตสำนึก ในการอนุรักษ์และได้รับความสุขจากทรัพยากรธรรมชาติ”
๓. วัตถุประสงค์ของโครงการ	- เพื่อควบคุมดูแล รักษา หรือบำรุงป่าสงวนแห่งชาติ ให้มีความอุดมสมบูรณ์เพื่อการใช้ประโยชน์อย่างยั่งยืน โดยใช้แนวทางอนุรักษ์ทรัพยากรธรรมชาติอย่างมีส่วนร่วม - เพื่อสร้างแหล่งเรียนรู้ในห้องเรียนธรรมชาติและพัฒนาการท่องเที่ยว ให้เป็นแหล่งท่องเที่ยวเชิงนิเวศที่มีความยั่งยืน สำหรับประกอบกิจกรรมนันทนาการ การท่องเที่ยว และการเรียนรู้ ศึกษาวิจัย โดยการส่งเสริมการอนุรักษ์ทรัพยากรป่าไม้อย่างบูรณาการและการมีส่วนร่วม - เพื่อพัฒนาโครงสร้างพื้นฐาน สาธารณูปโภค และสิ่งอำนวยความสะดวกทางการท่องเที่ยวรวมทั้งการพัฒนาระบบสื่อความหมายธรรมชาติในแบบต่างๆ ในพื้นที่ป่าสงวนแห่งชาติ สำหรับการบริการและใช้บริการจัดการนักท่องเที่ยวหรือผู้เข้ามาใช้ประโยชน์ด้านอื่นๆให้มีความปลอดภัยและสะดวกสบายตามความเหมาะสมเพื่อให้มีความพึงพอใจได้รับความรู้และประสบการณ์นันทนาการที่ดี

หัวข้อ	รายละเอียด
๓. วัตถุประสงค์ของโครงการ	- เพื่อส่งเสริมการท่องเที่ยวเชิงอนุรักษ์อย่างมีส่วนร่วม และการท่องเที่ยวโดยชุมชนในรูปแบบต่างๆโดยรอบพื้นที่เชื่อมโยงกับการท่องเที่ยวเชิงนิเวศในป่าสงวนแห่งชาติ เพื่อส่งเสริมการเรียนรู้ด้านการอนุรักษ์และเป็นการสร้างรายได้จากการท่องเที่ยวให้กับราษฎรในพื้นที่ อันจะนำไปสู่การสร้างจิตสำนึกในการอนุรักษ์เกิดความหวงแหนมีส่วนร่วมช่วยการรักษาและใช้ประโยชน์ทรัพยากรธรรมชาติแบบมีส่วนร่วมอย่างยั่งยืนตลอดไป
๔. ตัวชี้วัดและค่าเป้าหมาย	ทรัพยากรป่าไม้ในพื้นที่โครงการพัฒนาแหล่งท่องเที่ยวเชิงนิเวศ “พุบอน”ในเขตป่าสงวนแห่งชาติป่าห้วยท่ากวยและป่าห้วยกระเวน อำเภอบ้านไร่ จังหวัดอุทัยธานี เนื้อที่ ๘๔๘ ไร่ ท้องที่บ้านพุบอน หมู่๕ ตำบลบ้านไร่ อำเภอบ้านไร่ จังหวัดอุทัยธานี ได้รับการบริหารจัดการ มีความอุดมสมบูรณ์ ชุมชน รอบพื้นที่ได้รับประโยชน์จากการบริหารจัดการ
๔. พื้นที่เป้าหมาย	ท้องที่บ้านพุบอน หมู่ที่ ๕ ตำบลบ้านไร่ อำเภอบ้านไร่ จังหวัดอุทัยธานี ในเขตป่าสงวนแห่งชาติป่าห้วยท่ากวยและป่าห้วยกระเวนเนื้อที่จำนวน ๘๔๘-๐-๐๐ไร่
๕. กิจกรรมหลัก	๑.สร้างฝายชะลอน้ำแบบผสมผสาน จำนวน ๓๐ แห่ง แห่งละ ๕,๐๐๐ บาท ในพื้นที่ต้นน้ำลำห้วยป่าบก ๒.จัดทำแนวกันไฟรอบพื้นที่โครงการเพื่อป้องกันไฟป่าในฤดูแล้ง จำนวน ๒๐ กิโลเมตร กิโลเมตรละ ๕,๑๔๐ บาท ๓.จ้างคนงานลาดตะเวนป้องกันไฟป่าช่วงฤดูไฟป่า (เดือนธันวาคม-เมษายน) เดือนละ ๙,๐๐๐ บาท จำนวน ๔ คน ระยะเวลา ๕ เดือน
๕.๑ กิจกรรมหลักที่ ๑ งบประมาณ ผู้รับผิดชอบ หน่วยงานที่เกี่ยวข้อง	สร้างฝายชะลอน้ำแบบผสมผสาน จำนวน ๑๕๐,๐๐๐ บาท นายชัยธัช กิ่งพยอม นักวิชาการป่าไม้ชำนาญการ สำนักจัดการทรัพยากรป่าไม้ที่๔ สาขานครสวรรค์
๕.๒ กิจกรรมหลักที่ ๒ งบประมาณ ผู้รับผิดชอบ หน่วยงานที่เกี่ยวข้อง	จัดทำแนวกันไฟ จำนวน ๒๕,๗๐๐ บาท นายชัยธัช กิ่งพยอม นักวิชาการป่าไม้ชำนาญการ สำนักจัดการทรัพยากรป่าไม้ที่ ๔ สาขานครสวรรค์

หัวข้อ	รายละเอียด
๕.๓กิจกรรมหลักที่ ๓ งบประมาณ ผู้รับผิดชอบ หน่วยงานที่เกี่ยวข้อง	จ้างคนงานลาดตะเวนป้องกันไฟป่าในช่วงฤดูไฟป่า จำนวน ๑๘๐,๐๐๐ บาท นายชัยธัช กิ่งพยอม นักวิชาการป่าไม้ชำนาญการ สำนักจัดการทรัพยากรป่าไม้ที่ ๔ สาขานครสวรรค์
๖. หน่วยงานดำเนินงาน	สำนักจัดการทรัพยากรป่าไม้ที่๔ สาขานครสวรรค์
๗. ระยะเวลาในการดำเนินงาน	ดำเนินการปีงบประมาณ๒๕๖๕(ธันวาคม-เมษายน)
๘. งบประมาณ	๓๕๕,๗๐๐ บาท
๙. ผลผลิต (output)	พื้นที่โครงการพัฒนาแหล่งท่องเที่ยวเชิงนิเวศ “พุบอน” ได้รับการจัดการเป็นไปตามมาตรฐานคุณภาพแหล่งท่องเที่ยวเชิงนิเวศ ของกระทรวงการท่องเที่ยวและกีฬา
๑๐.ผลที่คาดว่าจะได้รับ (Outcome)	๑.ทรัพยากรธรรมชาติในพื้นที่โครงการได้รับการคุ้มครองดูแลรักษา อนุรักษ์ ฟื้นฟู และป้องกันการทำลายทรัพยากรธรรมชาติโดยกระบวนการมีส่วนร่วม เนื้อที่ ๘๔๘-๐-๐๐ ไร่ ๒.ชุมชนท้องถิ่นได้รับประโยชน์ทางด้านเศรษฐกิจในการเข้ามามีส่วนร่วมในการจัดการแหล่งท่องเที่ยว